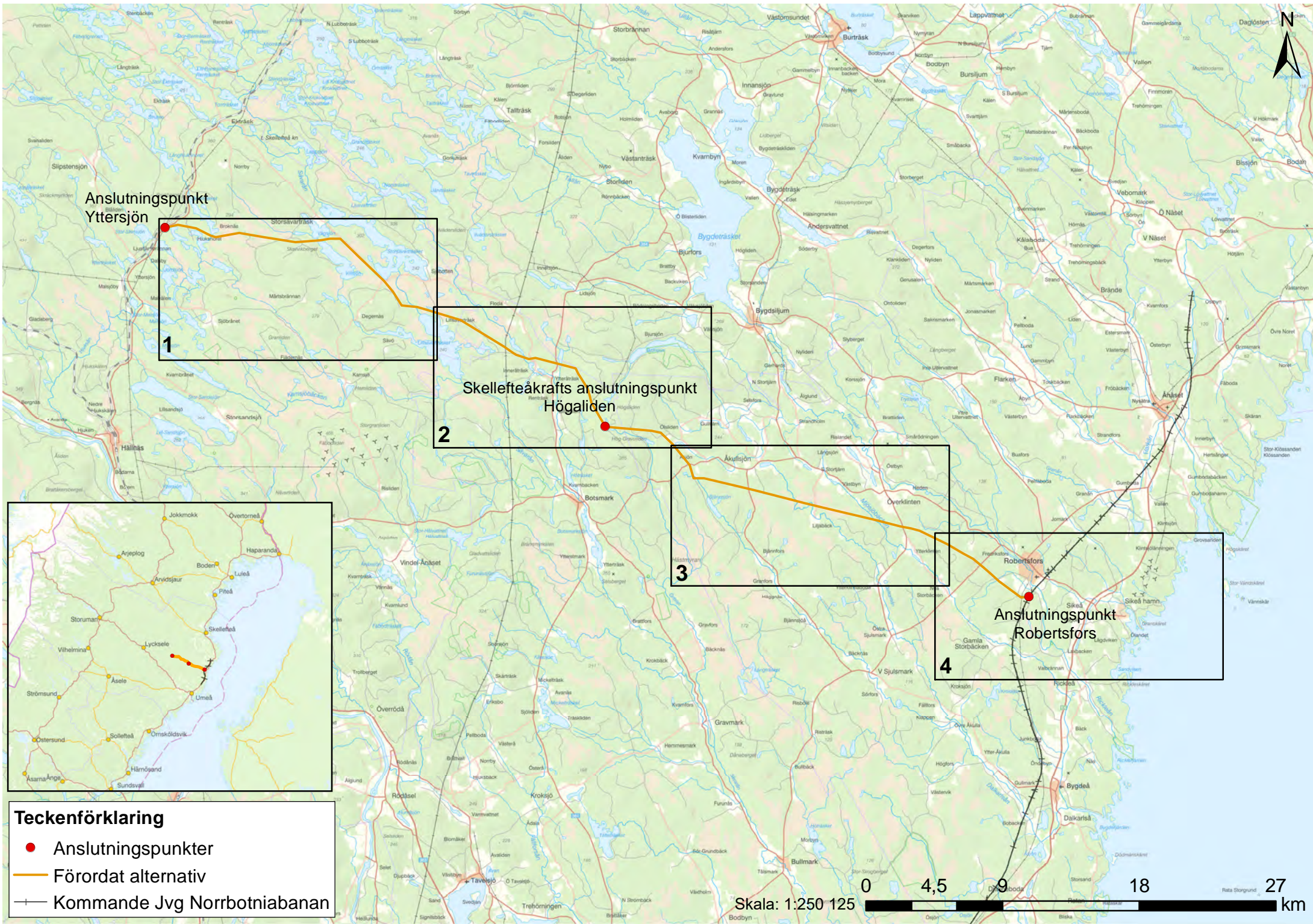


**Teckenförklaring**

- Anslutningspunkter
- Koncessionslinje
- +— Kommande Jvg Norrbotniabanan

Skala: 1:210 000

0 3,5 7 14 km



Anslutningspunkt  
Yttersjön

1

Skellefteåkrafts anslutningspunkt  
Högaliden

2

3

Anslutningspunkt  
Robertsfors

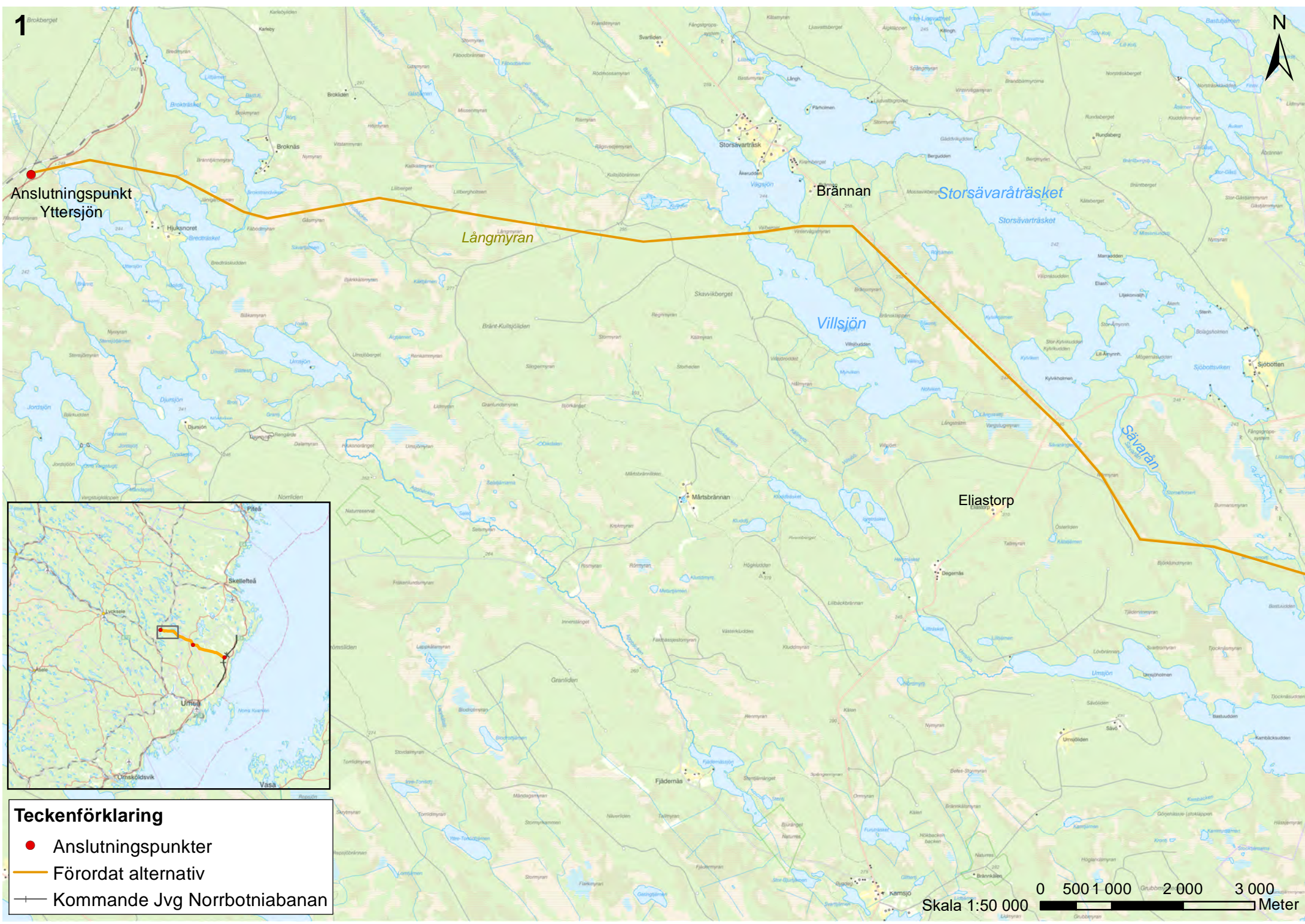
4

**Teckenförklaring**

- Anslutningspunkter
- Förordat alternativ
- Kommande Jvg Norrbotniabanan

Skala: 1:250 125





Anslutningspunkt  
Yttersjön

Långmyran

Brännan

Storsävarträsket

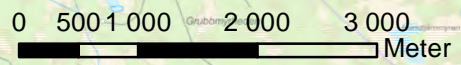
Villsjön

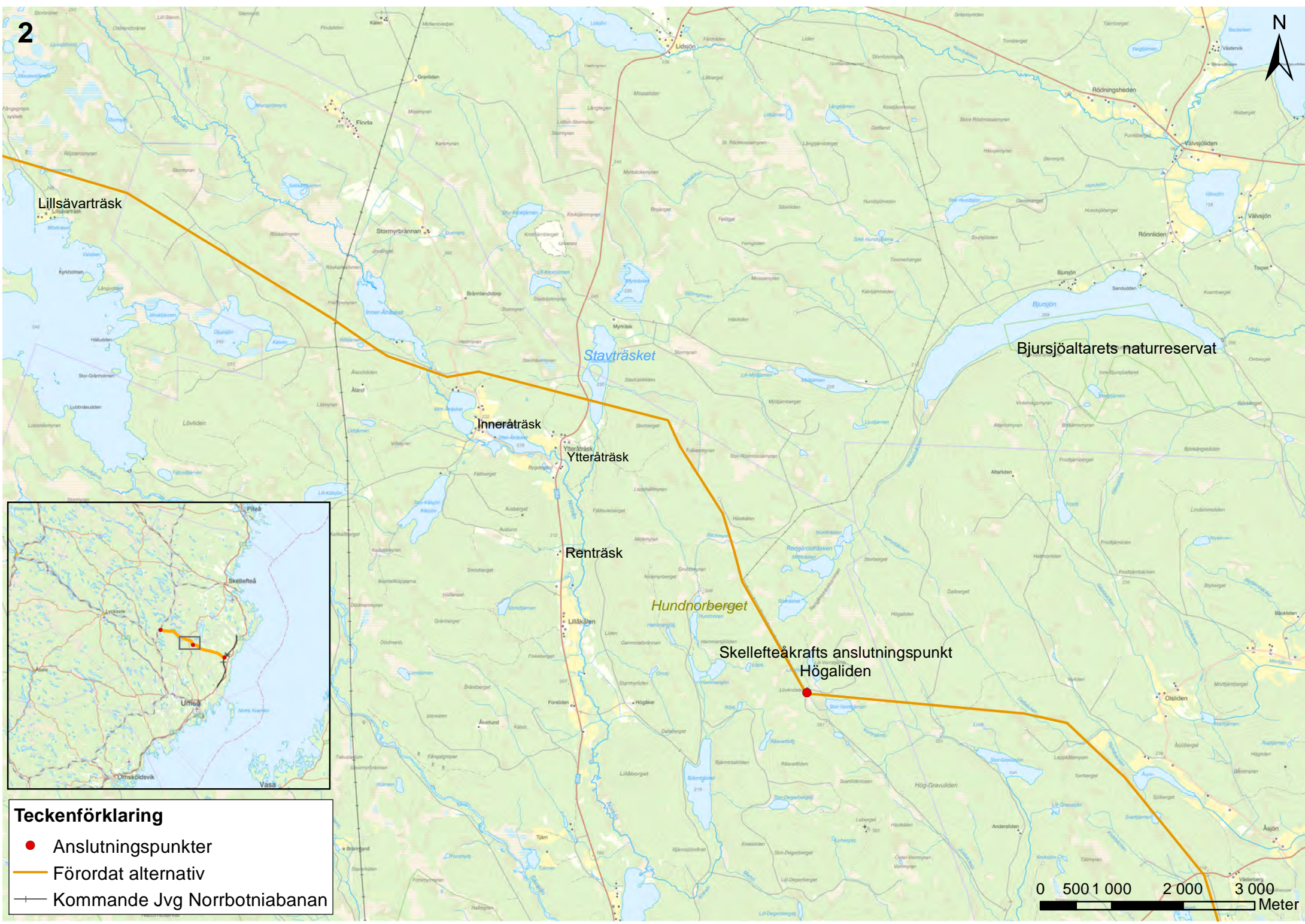
Eliastorp



**Teckenförklaring**

- Anslutningspunkter
- Förordat alternativ
- Kommande Jvg Norrbotniabanan

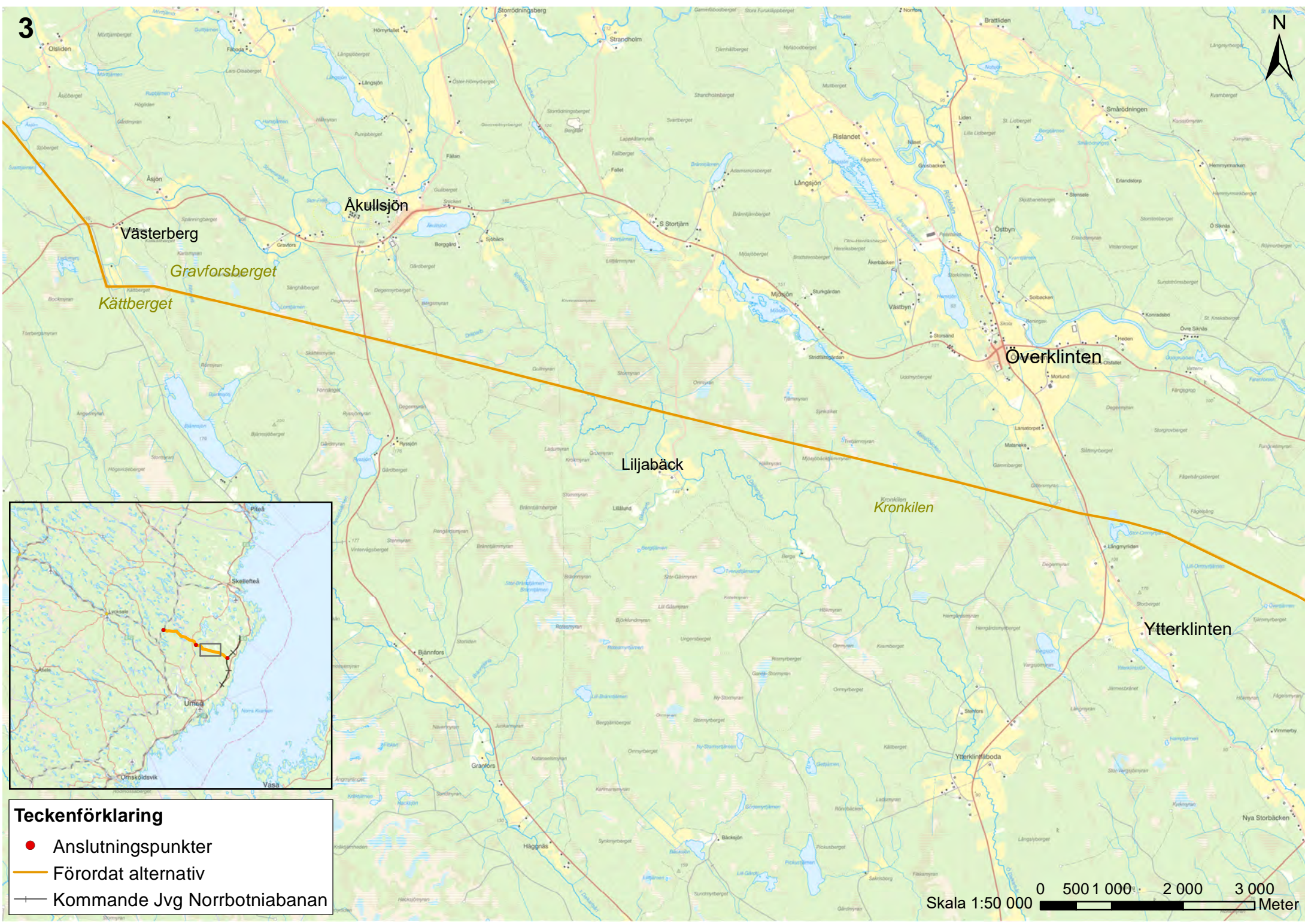




**Teckenförklaring**

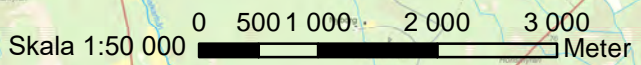
- Anslutningspunkter
- Förordat alternativ
- Kommande Jvg Norrbotniabanan

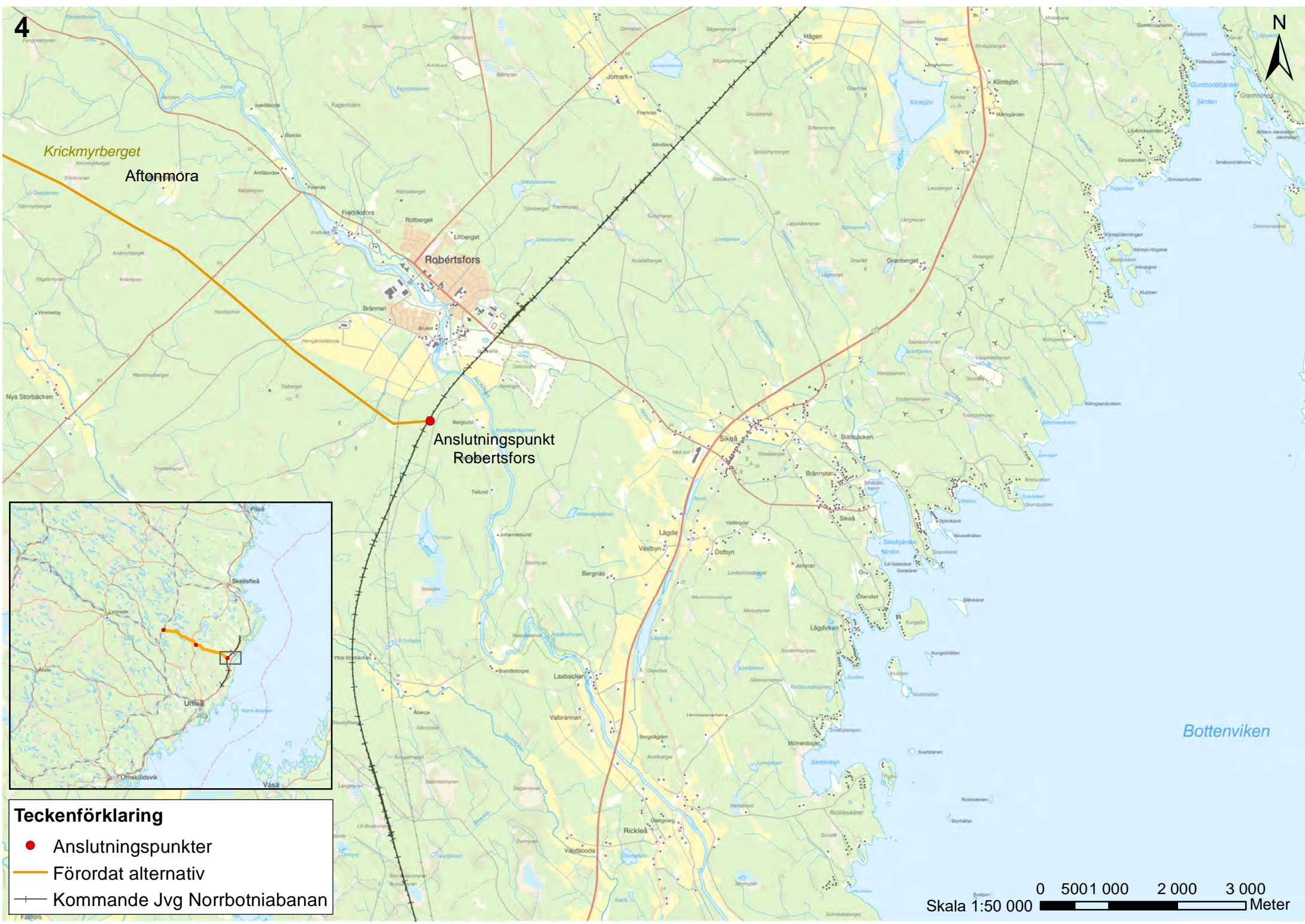




**Teckenförklaring**

- Anslutningspunkter
- Förordat alternativ
- Kommande Jvg Norrbotniabanan





Krickmyrberget

Aftonmora

Robertfors

Anslutningspunkt Robertfors

Bottenviken



**Teckenförklaring**

- Anslutningspunkter
- Förordat alternativ
- Kommande Jvg Norrbotniabanan

