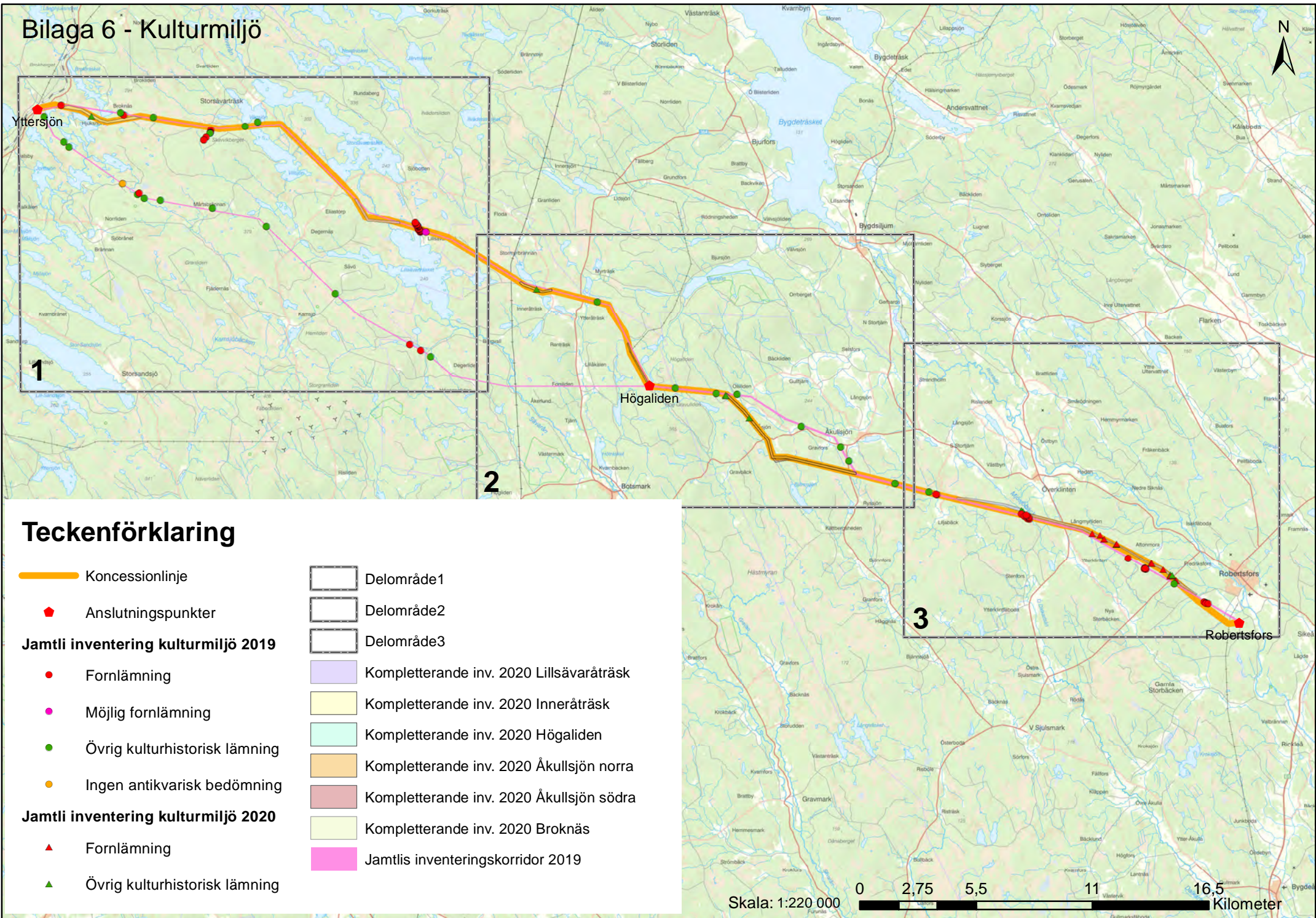


Bilaga 6 - Kulturmiljö



Teckenförklaring

— Koncessionlinje

● Anslutningspunkter

Jamtli inventering kulturmiljö 2019

● Fornlämning

● Möjlig fornlämning

● Övrig kulturhistorisk lämning

● Ingen antikvarisk bedömning

Jamtli inventering kulturmiljö 2020

▲ Fornlämning

▲ Övrig kulturhistorisk lämning

□ Delområde 1

□ Delområde 2

□ Delområde 3

□ Kompletterande inv. 2020 Lillsävaråträsk

□ Kompletterande inv. 2020 Inneråträsk

□ Kompletterande inv. 2020 Högaliden

□ Kompletterande inv. 2020 Åkullsjön norra

□ Kompletterande inv. 2020 Åkullsjön södra

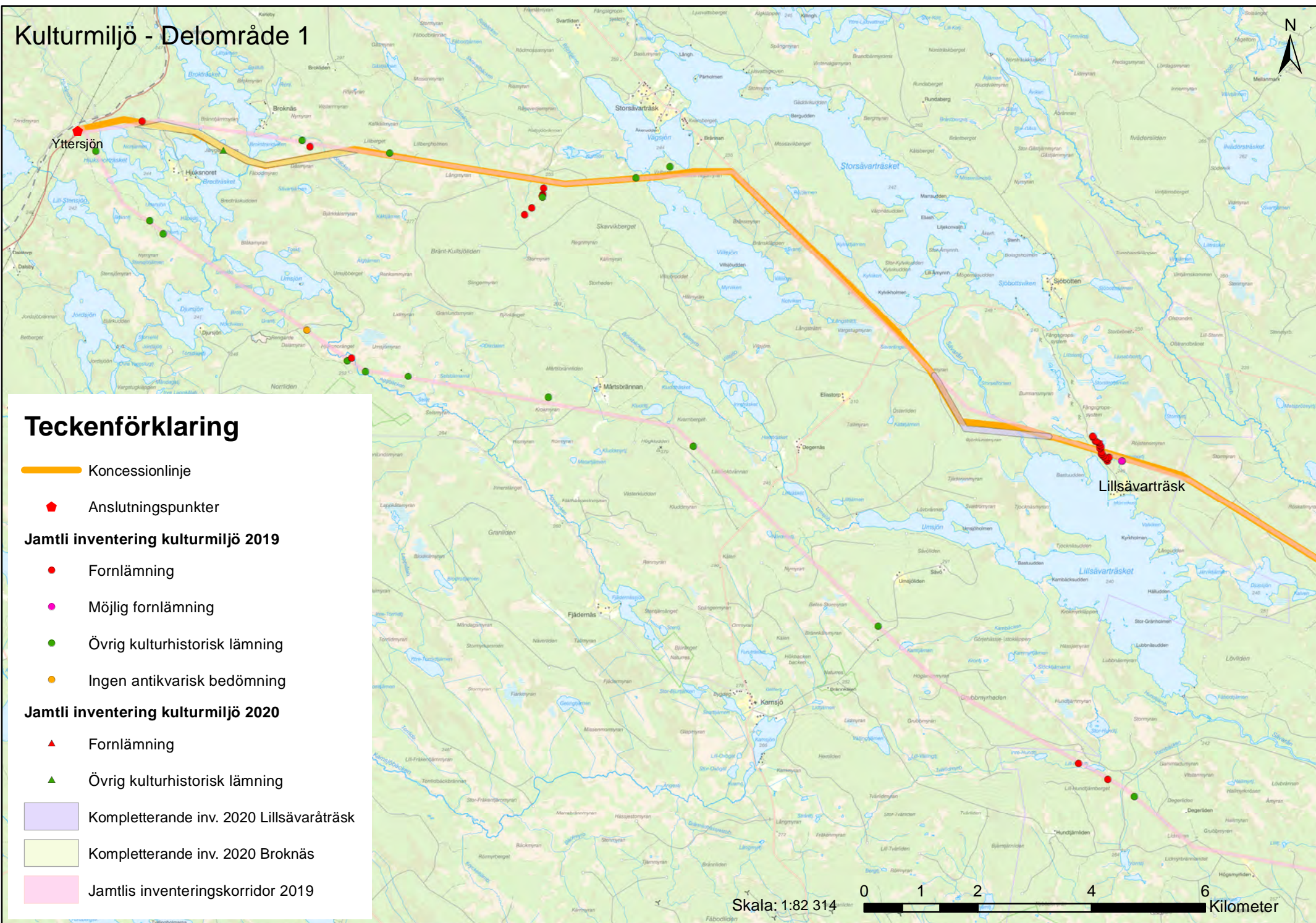
□ Kompletterande inv. 2020 Broknäs

□ Jamtlis inventeringskorridor 2019

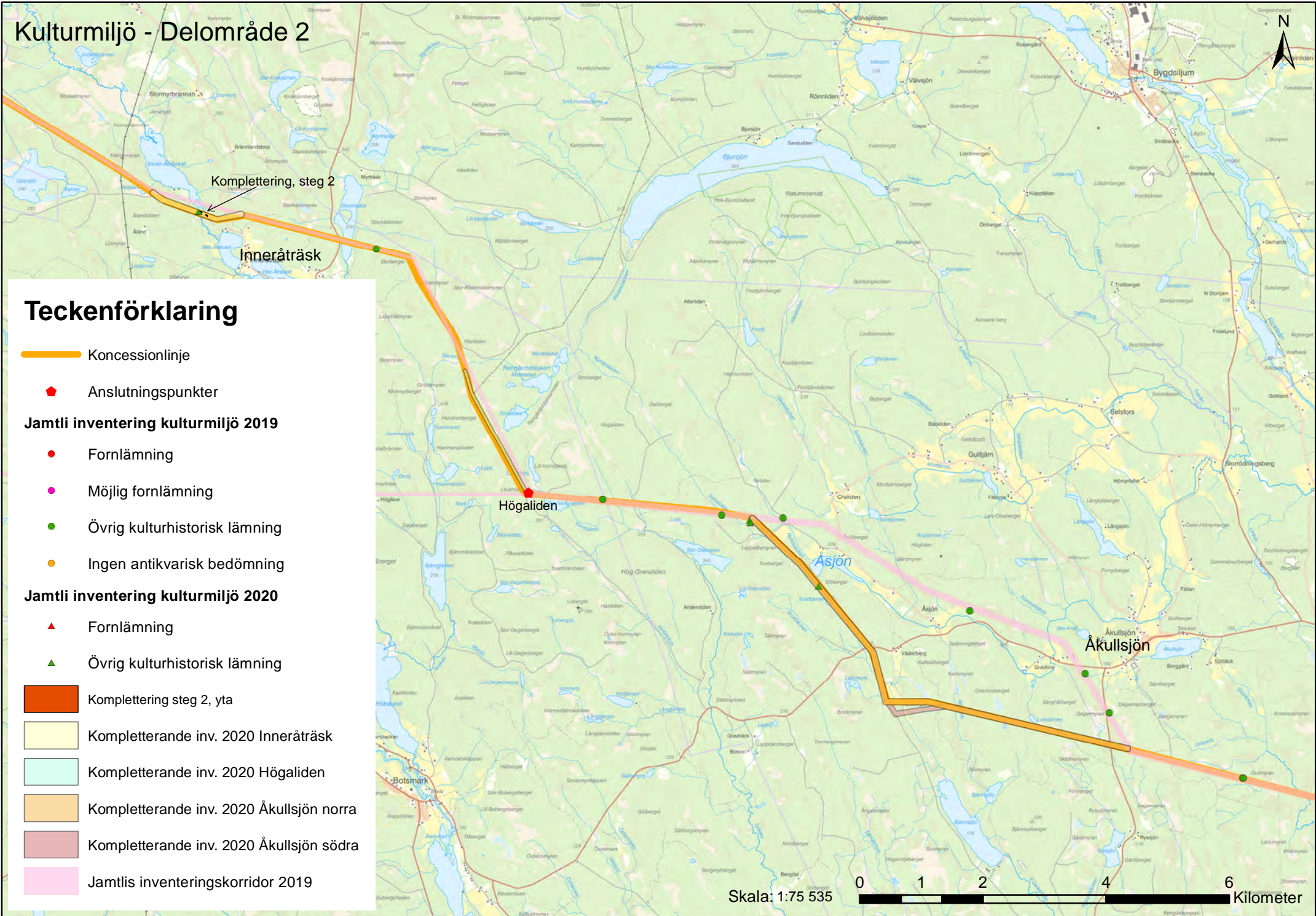
Skala: 1:220 000

0 2,75 5,5 11 16,5
Kilometer

Kulturmiljö - Delområde 1



Kulturmiljö - Delområde 2



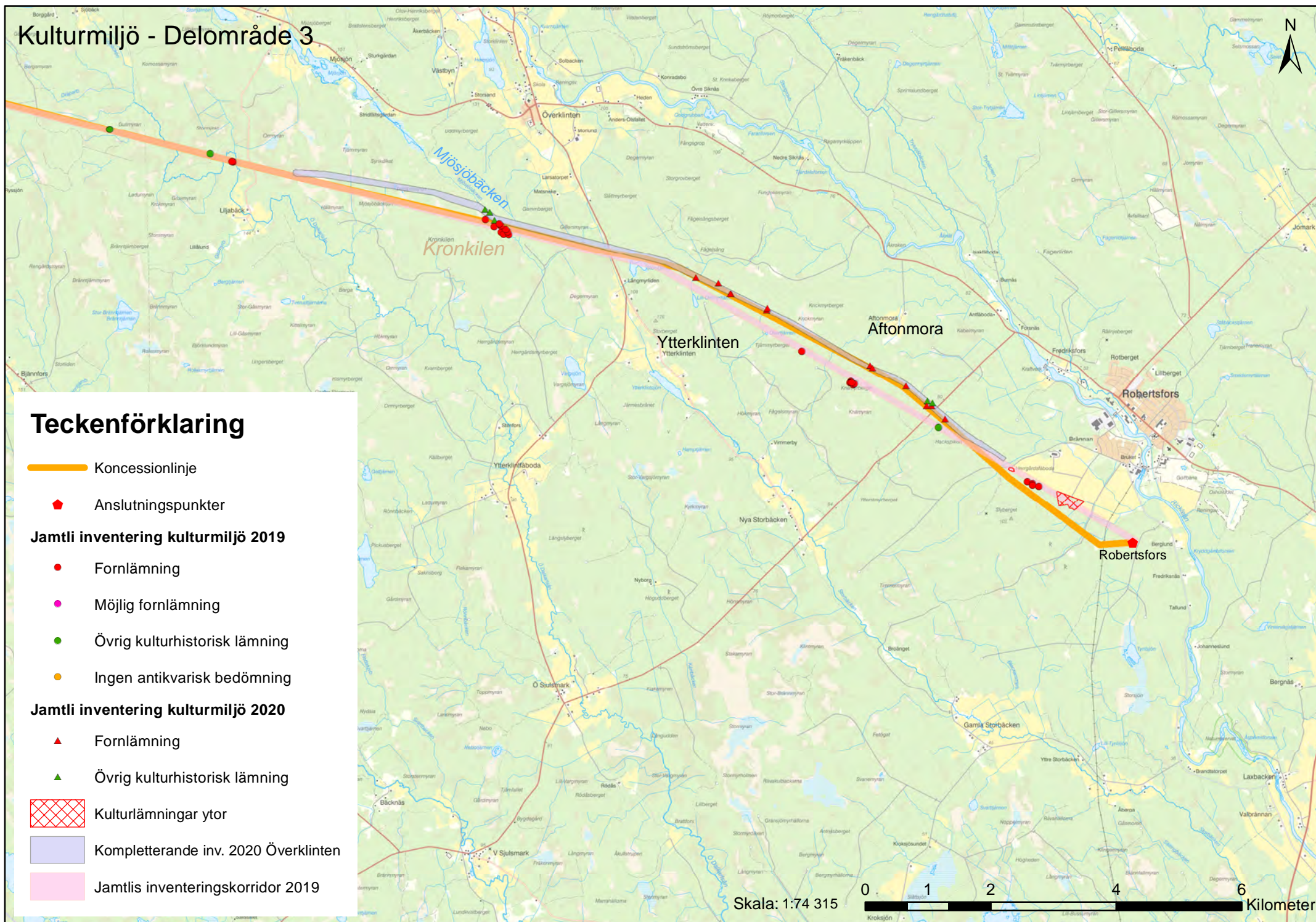
Teckenförklaring

- Koncessionlinje
- ◆ Anslutningspunkter
- Jamtli inventering kulturmiljö 2019**
- Fornlämning
- Möjlig fornlämning
- Övrig kulturhistorisk lämning
- Ingen antikvarisk bedömning
- Jamtli inventering kulturmiljö 2020**
- ▲ Fornlämning
- ▲ Övrig kulturhistorisk lämning
- Komplettering steg 2, yta
- Kompletterande inv. 2020 Inneråtråsk
- Kompletterande inv. 2020 Högaliden
- Kompletterande inv. 2020 Åkullsjön norra
- Kompletterande inv. 2020 Åkullsjön södra
- Jamtlis inventeringskorridor 2019

Skala: 1:75 535



Kulturmiljö - Delområde 3



Teckenförklaring

-  Koncessionlinje
-  Anslutningspunkter
- Jamtli inventering kulturmiljö 2019**
-  Fornlämning
-  Möjlig fornlämning
-  Övrig kulturhistorisk lämning
-  Ingen antikvarisk bedömning
- Jamtli inventering kulturmiljö 2020**
-  Fornlämning
-  Övrig kulturhistorisk lämning
-  Kulturlämningar ytor
-  Kompletterande inv. 2020 Överklinten
-  Jamtlis inventeringskorridor 2019

Skala: 1:74 315

