

Miljö- och byggavdelningen

[REDACTED]
miljö- och hälsoskyddsinspektör
[REDACTED]

NTE Nett AS

- Samråd för förnyad nätkoncession av befintlig 66 kV ledning mellan Linnasselv kraftstation och norska gränsen

NTE Nett AS lämnade 14 september 2021 in samrådshandlingar till miljö- och byggavdelningen, Strömsunds kommun, i ett ärende rörande förnyad nätkoncession mellan Linnasselv och norska gränsen. I materialet ingick samrådsunderlag, miljökonsekvensbeskrivning och Länsstyrelsen beslut om att ledningen inte medför betydande miljöpåverkan.

Miljö- och byggavdelningens synpunkter i samrådet

Miljö- och byggavdelningen har tagit del av de bifogade handlingarna och lämnar några synpunkter utifrån planförhållanden och gällande vattenskyddsområden.

Detaljplaner

Det aktuella området berörs inte av någon detaljplan.

Kommunens översiktsplan

Översiktsplanen återfinns i sin helhet på kommunens hemsida under sidan [Kommunens planarbete](#). Miljö- och byggavdelningen noterar att bolaget hänvisat till kommunens översiktsplan från 2014 i sin miljö- konsekvensbeskrivning vad gäller riksintressena i området.

Utöver riksintressena i området har finns det ett ställningstagande i översiktsplanen under rubriken Energi rörande magnetfält: "*Svenska kraftnäts magnetfältspolicy ska beaktas vid ny bebyggelse där människor vistas.*" Under rubriken Strålning återfinns ett ställningstagande rörande elektromagnetiska fält: "*Individens exponering för skadlig strålning i arbetslivet och i övriga miljön begränsas så långt det är rimligt möjligt, Exponeringen för elektromagnetiska fält i arbetslivet och i övriga miljön är så låg att människors hälsa och den biologiska mångfalden inte påverkas negativt.*"

I närheten av den aktuella ledningsdragningen finns ett LIS-område utpekade i översiktsplanen.

Delar av elledningen ligger inom ett vattenskyddsområde

Miljö- och byggavdelningen konstaterar att delar av den befintliga ledningen ligger inom skyddsområdet för Gäddede ytvattentäkt. På kommunens hemsida, under sidan om

Miljö- och byggavdelningen

vattenskyddsområden, återfinns bland annat information om [skyddsområde för Gäddede ytvattentäkt](#). Föreskriften berör bland annat hantering av petroleumprodukter, bekämpningsmedel och avfallshantering och kanske kan vara aktuell i samband med skötsel och underhåll av den aktuella elledningen.

Miljö- och byggavdelningen[REDACTED]
miljö- och hälsoskyddsinspektör



Samråd

 <raedtievaerie@biegga.com>


20 oktober 2021 16:52

Till: 

Hej.

Ber om ursäkt att detta dröjt så länge.

Angående förnyelsen av koncession för 60 kV ledning mellan Linnvasselv kraftverk och norska gränsen, Strömsunds kommun har Raedtievaerie sameby inget att erinra.

Hälsningar 

2021-11-16

2018-102574-0011

Södra Jämtlands distrikt
[Redacted]
Herrögatan 2, 842 32 Sven
[Redacted]

[Redacted]

Yttrande angående förnyelse för luftledning 66kV Linnasselv kraftverk till riksgränsen mot Norge, Strömsunds kommun, Jämtlands län

Skogsstyrelsen har tagit del av insända samrådshandlingar, granskning har skett via de GIS-skikt som finns tillgängliga i Skogsstyrelsens kartsystem, inget fältbesök har skett. I det aktuella området finns inga av Skogsstyrelsen kända natur- och kulturlämningar.

Skogsstyrelsen har inget att erinra mot den planerade åtgärden.

M. [Redacted]

[Redacted]

Skogskonsulent

Datum
2018-05-04
Handläggare

Vattudalens Naturskyddsförening

Samråd

Vi kontaktar Er med anledning av att Nord-Trøndelag Elektristetsverk (NTE) har en ledning mellan Linnvasselv- och Tunsjöns kraftstationer. Det är en 60 kV ledning vars uppgift är att överföra NTEs andel av produktionen från Linnvasselv kraftverk till Norge. Den tidigare koncessionen beviljades 1960 i samband med att ledningen byggdes och måste nu förnyas.


En ny koncessionsansökan kommer att göras hos Energimarknadsinspektionen. En sådan skall innehålla en miljökonsekvensbeskrivning som belyser den inverkan som ledningen har på människor djur och natur, därför önskar vi Era synpunkter på lednings befintliga sträckning. Ledningssträckningen är beskriven i samrådsdokumentet och redovisas på bifogad karta där den aktuella ledningen är markerad som en röd linje.-----

Den nuvarande ledningens tekniska standard är god, så någon ombyggnad är inte planerad. Ledningsgatan är 30 meter bred och är som man säger "trädsäker" vilket innebär att det inte finns något behov att flytta den eller att bredda ledningsgatan för att förbättra driftsäkerheten.

Om Ni har frågor eller synpunkter, kontakta gärna undertecknad.

Har ni inte något att erinra angående ledningens placering, bekräfta det genom att skriva under detta brev och återsänd det, så vet vi att Ni tagit del av informationen.

Med vänlig hälsning



Bilagor.
Samrådsbeskrivning, Karta

Vattudalens Naturskyddsförening har tagit del av samrådsinformationen och har inget att erinra mot att en ny ledningskoncession beviljas för ovan nämnda ledning i dess befintliga sträckning.

Ort.....

Datum..... 2018-05-08

Namnförtydligande:

Ps. Du skulle skickat med porto -

2018-12-05

2018-102574-0001

[REDACTED]
[REDACTED]

Angående ny koncession av kraftledning från Linnvasselv kraftverk till Norge.

Har jag att anföra följande:
Vid senaste röjningen av linjen breddades linjegatan från 20 meter till 30 meters bredd. Så över min Fastighet [REDACTED] blev ca 1300 m² produktiv skogsmark förlorad för produktion. Jag kräver en ersättning för upplåtelse av marken en summa av 50.000 kronor fram till nästa koncession av kraftledningen. Alternativt att ledningen flyttas från min mark.

Vägen den 10-06-2018

Ägare: [REDACTED]

Fastighet [REDACTED]

Adress: [REDACTED]

Arbrå 2018-08-29



KONCESSION FÖR 66 kV LINJE MELLAN LINNVASSELV KRAFTVERK OCH NORSKA GRÄNSEN

Undertecknad tillsammans med [REDACTED] är i uppdrag av NTE i Norge att förnya koncessionen för befintlig 66 kV linje mellan Linnvasselv kraftverk och norska gränsen.


Med anledning av detta har Ni tagit del av samrådsunderlag utsänt av [REDACTED] och i brev yttrat Er vad gäller ledningsgatans bredd och kopplat till detta yrkat på ersättning för ianspråktagen mark. Ni har i Ert svart framfört att ledningsgatans bredd har breddats från 20 meter till 30 meter.

Om så är fallet så beklagar jag att man inte allt sedan uppförandet av ledningen i början på 60-talet har underhållit och röjt ledningsgatan till dess fulla bredd om 30 meter för vilket man 1961 avtalade om och betalade ersättning.

Av kopia på bilagt avtal framgår att överenskommen engångsersättning om 711 kronor innefattar ersättning för bestående skada och intrång som uppkommer genom ledningens framdragande och bibehållande för 30 meters kalgata.

Jag hoppas att Ni finner bifogat svar nöjaktigt. Om inte kontakta undertecknad på telefon [REDACTED]

Med vänlig hälsning



Bilaga Kopia av avtal daterat 23/1 1961

A V T A L

I anslutning till kontrakt om kraftledningsservitut avseende ledningen Linnvasselv - riksgränsen mellan ägaren till fastigheten [REDACTED] 18 [REDACTED], nedan benämnd upplåtaren, och Linnvasselv Kraftlag och Brännälvens Kraft AB, nedan benämnda ledningsägaren, är följande överenskommelse träffad.

§ 1.

I engångsersättning för bestående skada och intrång, som uppkommer genom ledningens framdragande och bibehållande, skall ledningsägaren till upplåtaren utgiva ett belopp om Sjuhundraelva (711:-) kronor enligt bifogade värdering.

§ 2.

På i § 1 angiven ersättning skall, med den inskränkning som anges i ovannämnda servitutsavtal, utgivas årlig ränta efter sex procent från den dag då marken togs i anspråk tills betalning sker.

§ 3.

Utöver i § 1 angiven ersättning skall ledningsägaren till upplåtaren utgiva särskild ersättning för skador, som uppkommit i samband med utförda röjningar och stakningar. Värdering av dessa skador skall utföras av skogsförman [REDACTED] Vägen, Gäddede, i samråd med ingenjör [REDACTED] Gäddede.

Av detta avtal ha två likalydande exemplar upprättats. Överenskommelsen träder i kraft, sedan avtalsexemplaren ha utväxlats.
Steinkjer den 1/3.1961.
Stockholm den 23/1 1961. Stockholm den 23/1 1961.

LINNVASSELV KRAFTLAG

Stockholm den 23/1 1961.

BRÄNNÄLVENS KRAFTAKTIEBOLAG