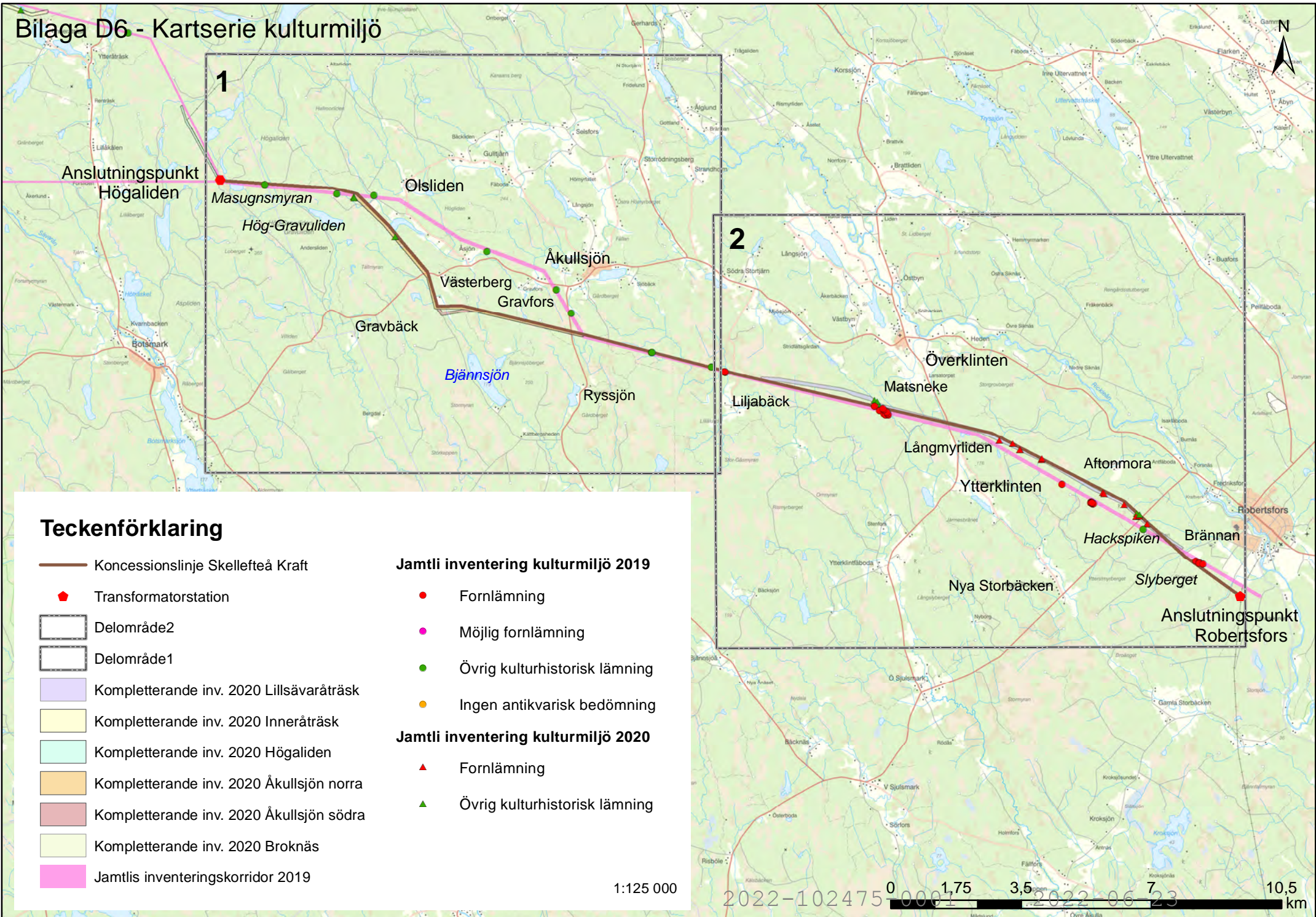


# Bilaga D6 - Kartserie kulturmiljö



## Teckenförklaring

- Koncessionslinje Skellefteå Kraft
- Transformatorstation
- Delområde2
- Delområde1
- Kompletterande inv. 2020 Lillsävaråträsk
- Kompletterande inv. 2020 Inneråträsk
- Kompletterande inv. 2020 Högaliden
- Kompletterande inv. 2020 Åkullsjön norra
- Kompletterande inv. 2020 Åkullsjön södra
- Kompletterande inv. 2020 Broknäs
- Jämtlis inventeringskorridor 2019

## Jämtli inventering kulturmiljö 2019

- Fornlämning
- Möjlig fornlämning
- Övrig kulturhistorisk lämning
- Ingen antikvarisk bedömning

## Jämtli inventering kulturmiljö 2020

- Fornlämning
- Övrig kulturhistorisk lämning

1:125 000

2022-102475 0 1,75 3,5 7 10,5 km

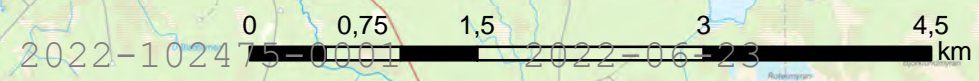
# Delområde 1 kulturmiljö



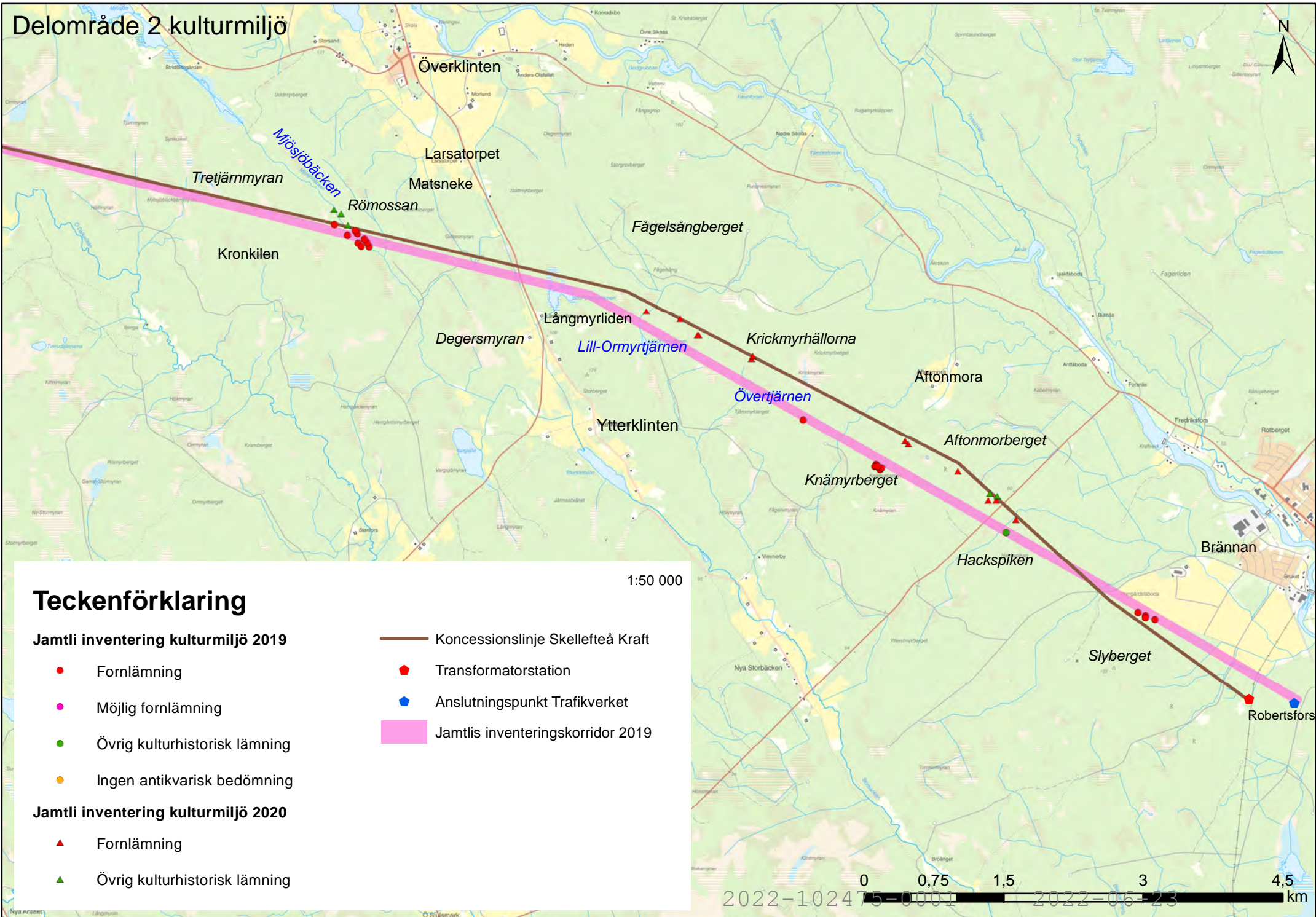
## Teckenförklaring

- Koncessionslinje Skellefteå Kraft
  - Transformatorstation
  - Kompletterande inv. 2020 Lillsävaråträsk
  - Kompletterande inv. 2020 Åkullsjön norra
  - Kompletterande inv. 2020 Åkullsjön södra
  - Jamtli's inventeringskorridor 2019
- 
- ### Jamtli inventering kulturmiljö 2019
- Fornlämning
  - Möjlig fornlämning
  - Övrig kulturhistorisk lämning
  - Ingen antikvarisk bedömning
- ### Jamtli inventering kulturmiljö 2020
- Fornlämning
  - Övrig kulturhistorisk lämning

1:50 000



# Delområde 2 kulturmiljö



## Teckenförklaring

### Jamtli inventering kulturmiljö 2019

- Fornlämning
- Möjlig fornlämning
- Övrig kulturhistorisk lämning
- Ingen antikvarisk bedömning

### Jamtli inventering kulturmiljö 2020

- ▲ Fornlämning
- ▲ Övrig kulturhistorisk lämning

- Koncessionslinje Skellefteå Kraft
- ◆ Transformatorstation
- ◆ Anslutningspunkt Trafikverket
- Jamtlis inventeringskorridor 2019

1:50 000

