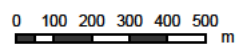






© Svenska kraftnät



**Teckenförklaring**

-  Befintlig sträckning
-  Fågelavvisare
-  Naturvårdsavtal
-  Biotopskydd

		<b>Fågelavvisare</b>	
<b>SVENSKA KRAFTNÄT</b>		<b>Midskog-Borgvik</b>	
Bilaga	1.c 2	Skala	1 20 000
Version	Pappersstori	Organisation	NEKTAB
Projektnummer	Kartserie blad	Datum	2019-05-16
Arendenummer	188929	Övrig information	
Dokumentnummer	@Lansstyrelsen @Skogsstyrelsen		