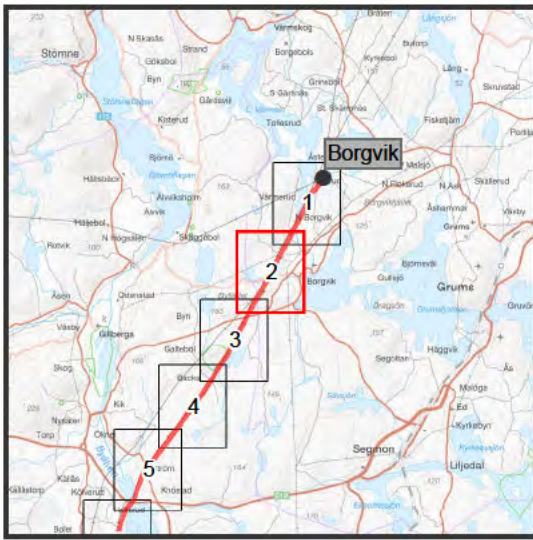

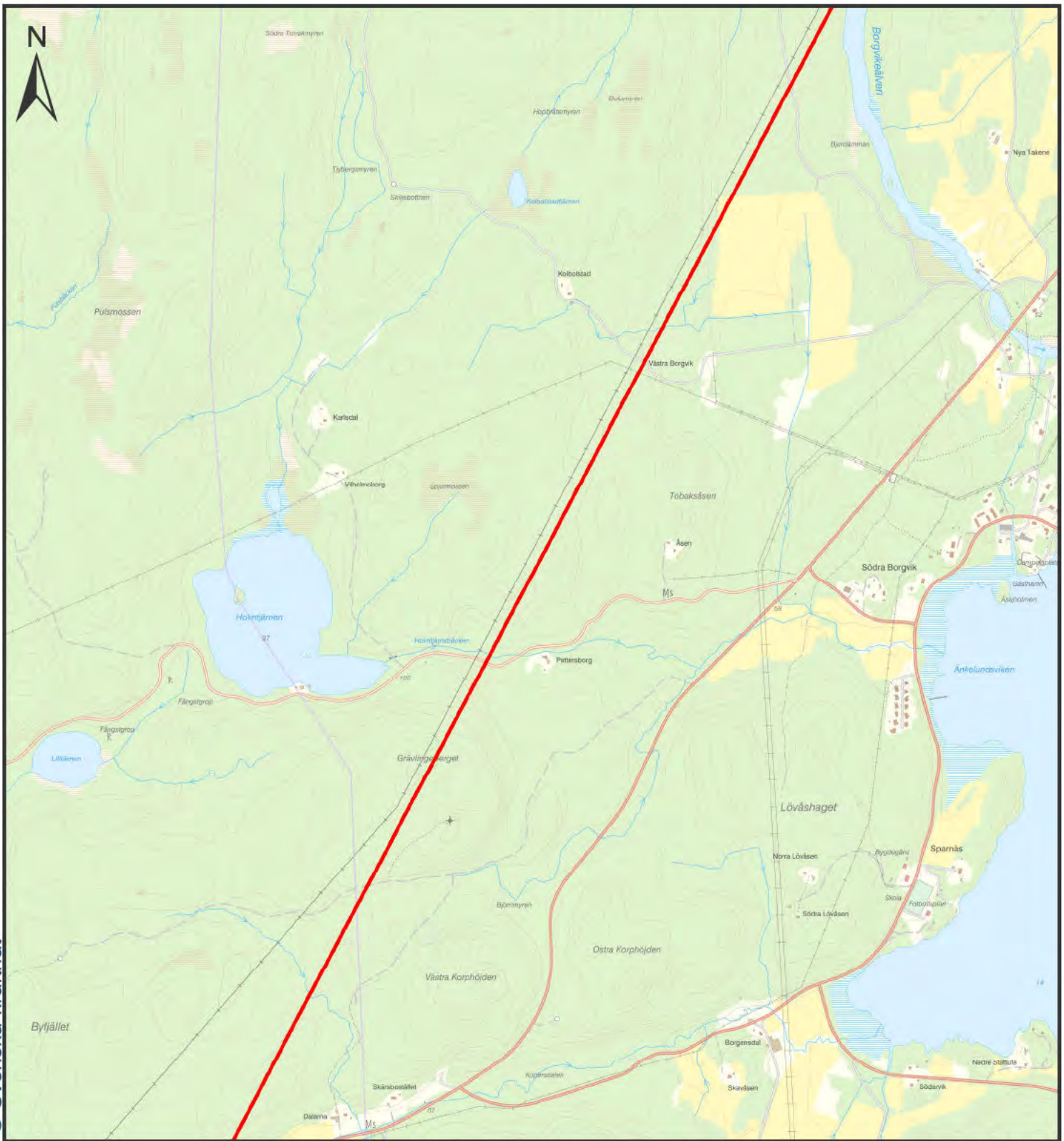


Teckenförklaring

- Befintlig sträckning
- Stationer 220-400 kV
- Naturminne yta

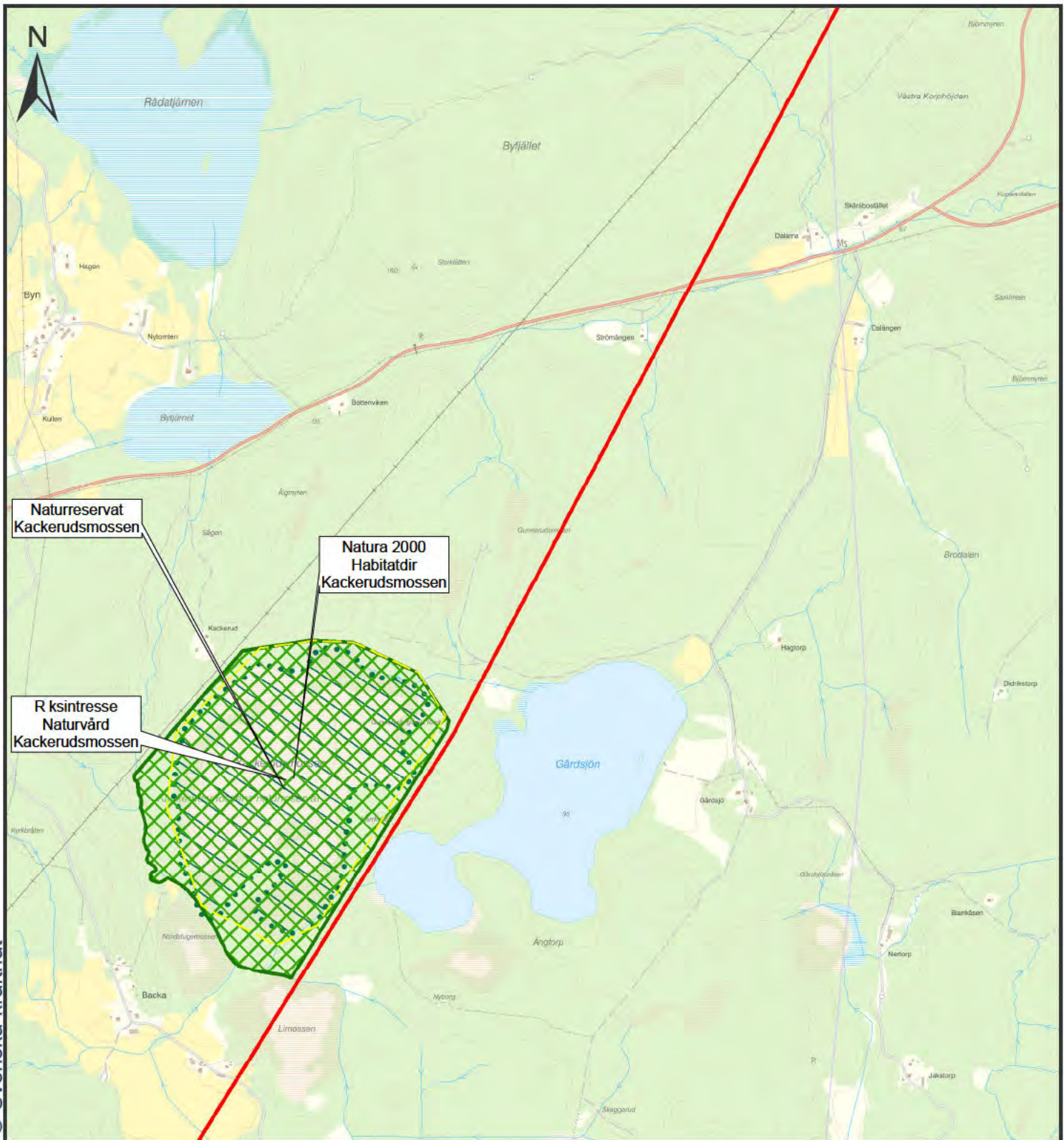
SVENSKA KRAFTNÄT		Naturmiljö Borgvik - Skogssäter
Bilaga	1.b.1	Skala 1:20 000
Version	Pappersserie	A4
Projektnummer	Kartserie blad	36:1
Arendenummer	Datakällor	Övrig information
Dokumentnummer	189709 @Länsmäteriet @Länstyrelsen @RAA	
Upprättad av		
Organisation		NEKTAB
Datum		2019-04-29



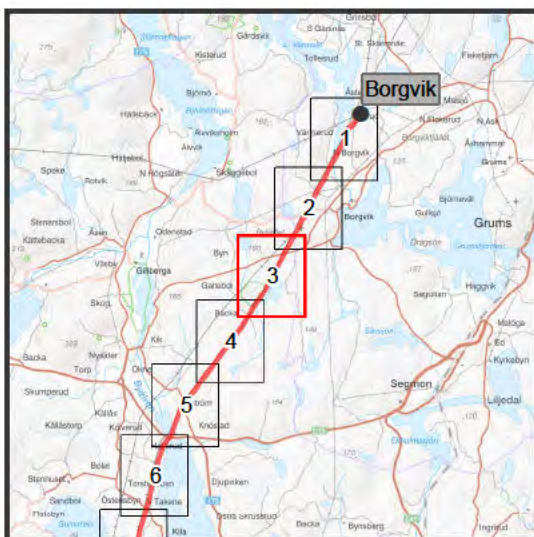

Teckenförklaring

Befintlig sträckning

SVENSKA KRAFTNÄT		Naturmiljö Borgvik - Skogssäter	
Bilaga	1.b.1	Skala	1:20 000
Version	Pappersserie	Format	A4
Projektnummer	Kartserie blad	Datum	2019-04-29
Arendenummer	189709	Övrig information	
Dokumentnummer	189709	Upprättad av	
		Organisation	NEKTAB
		Datakällor	@Lantmäteriet @Länstyrelsen @RAA



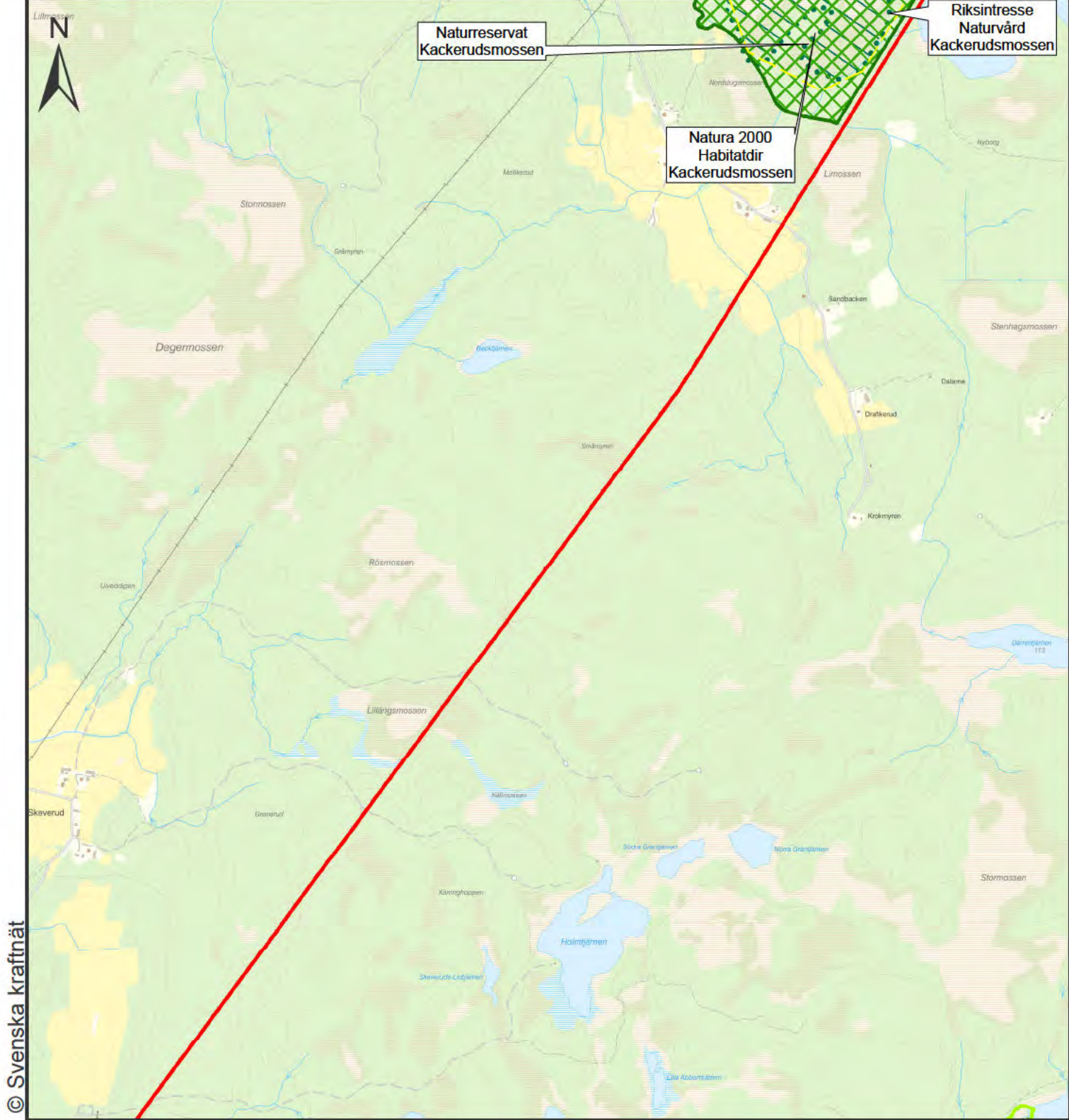
© Svenska kraftnät



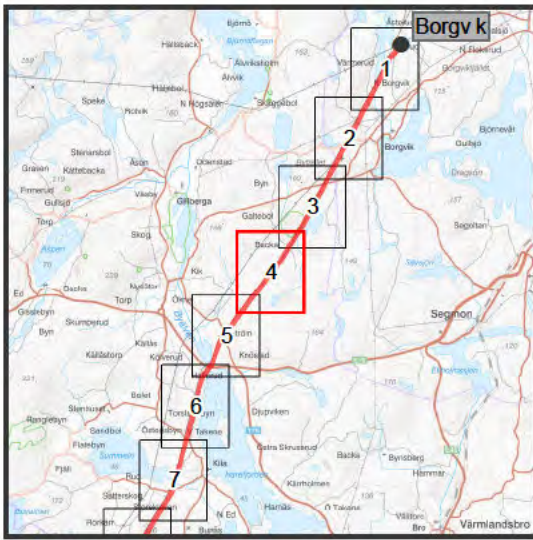

Teckenförklaring

- Befintlig sträckning
- Riksintresse Naturvård
- Natura 2000 Habitatdir.
- Naturreservat

		Naturmiljö Borgvik - Skogssäter	
Bilaga	1.b.1	Skala	1:20 000
Version		Pappersstorlek	A4
Projektnummer		Kartserie blad	36:3
Ärendenummer	189709	Datum	2019-04-29
Dokumentnummer		Övrig information	
		Datakällor	@Lantmäteriet @Lansstyrelsen @RAA



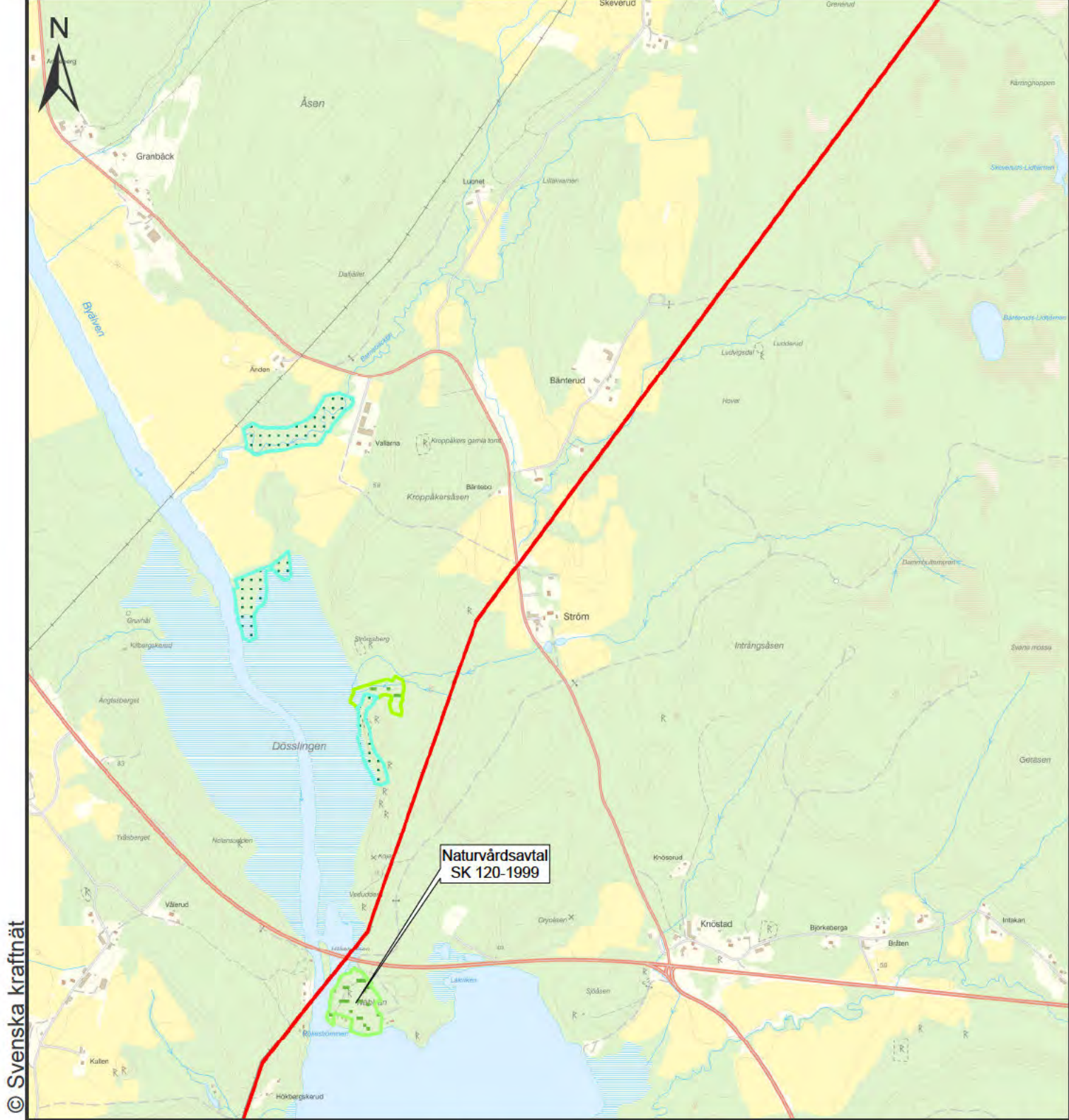
© Svenska kraftnät



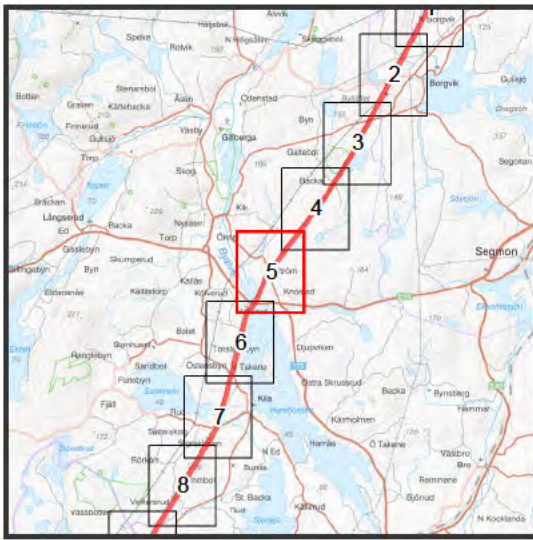

Teckenförklaring

- Befintlig sträckning
- Riksintresse Naturvård
- Natura 2000 Habitatdir.
- Naturreservat
- Naturvårdsavtal

		Naturmiljö Borgvik - Skogsåter	
Bilaga	1.b.1	Skala	1:20 000
Version		Pappersformat	A4
Projektnummer		Kartserie blad	36:4
Arendenummer	189709	Datum	2019-04-29
Dokumentnummer		Övrig information	
		Datakällor	@Lantmateriet @Lansstyrelsen @RAA



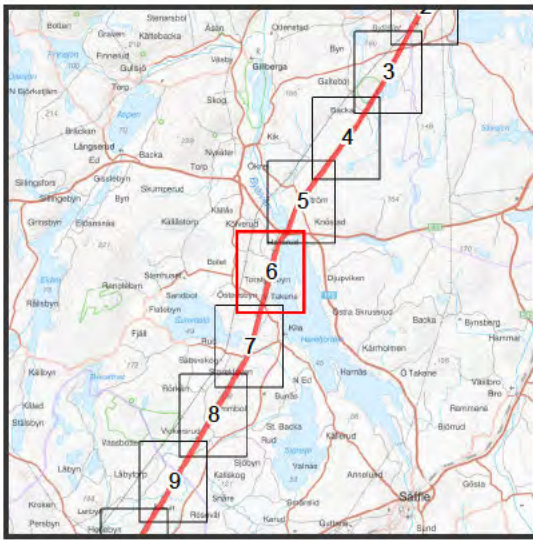

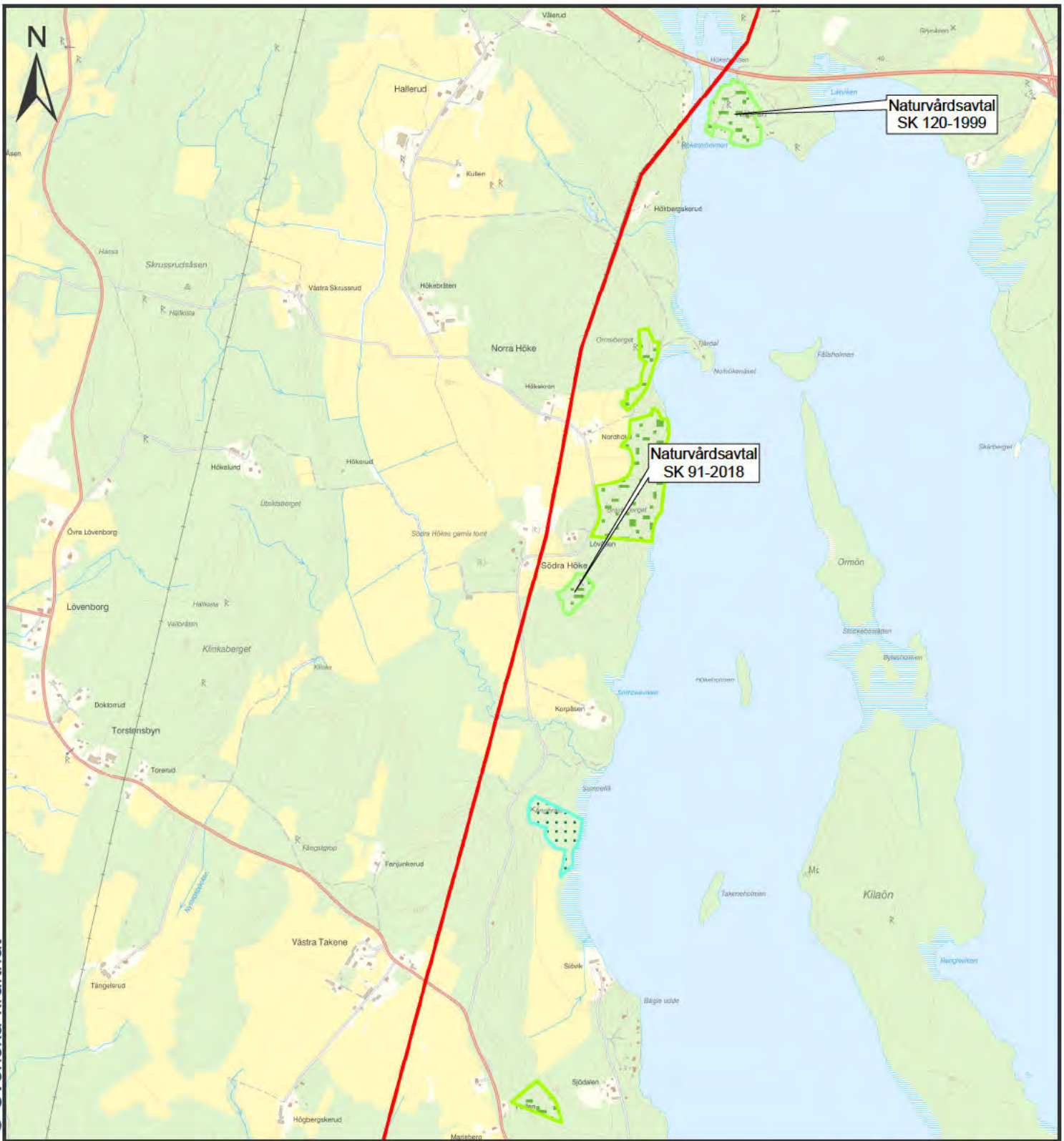
© Svenska kraftnät



Teckenförklaring

- Befintlig sträckning
- Biotopskydd
- Naturvårdsavtal

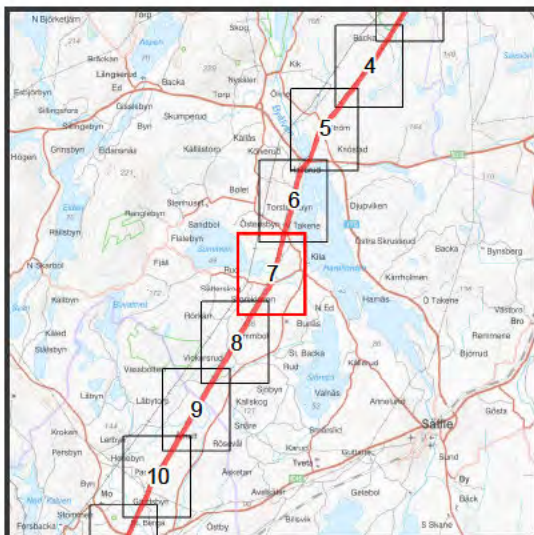

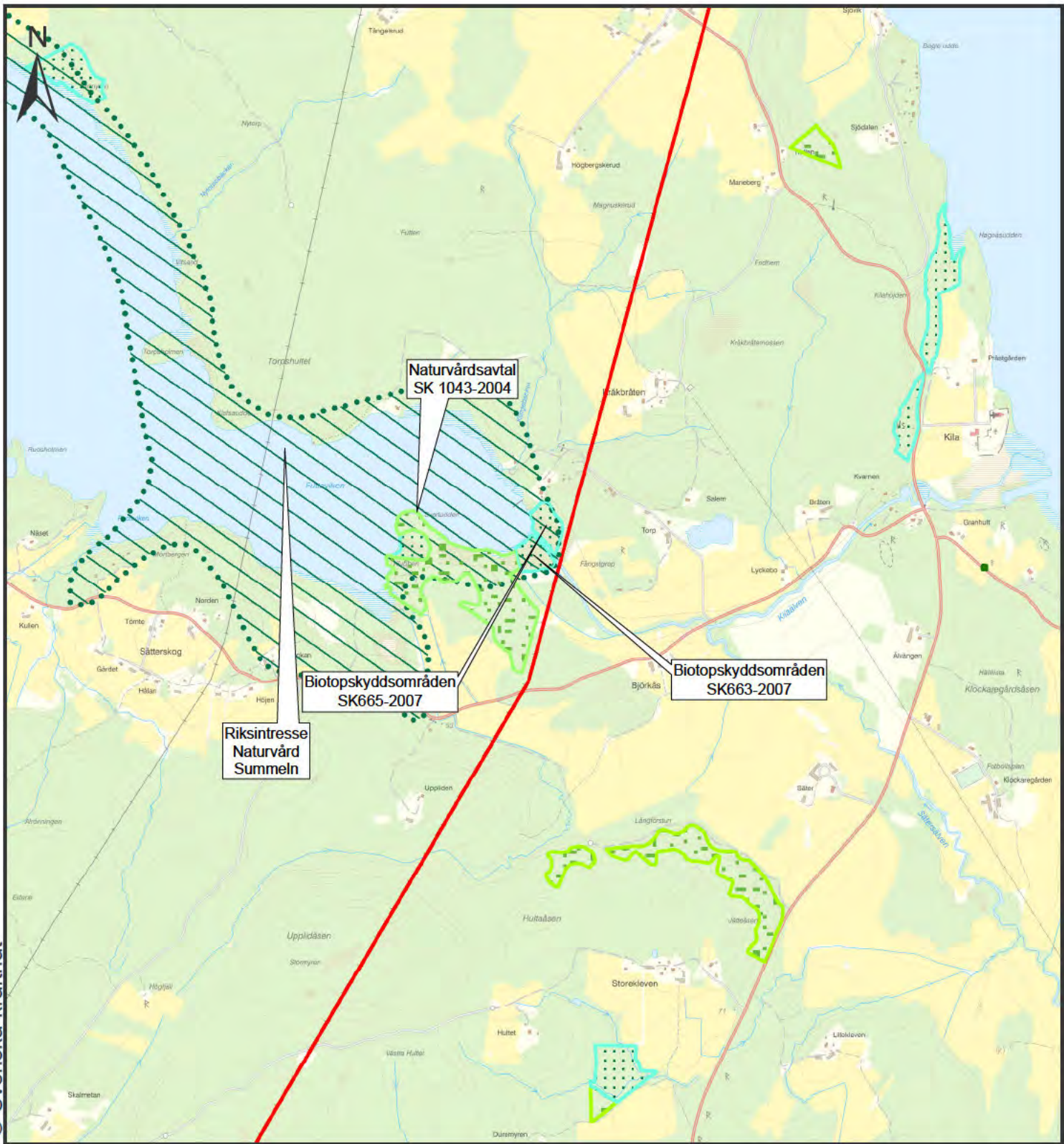
		Naturmiljö Borgvik - Skogssäter			
				SVENSKA KRAFTNÄT	
Bilaga	1.b.1	Skala	1:20 000	Upprättad av	
Version		Pappersstorlek	A4	Organisation	NEKTAB
Projektnummer		Kartserie blad	36:5	Datum	2019-04-29
Arendenummer	189709	Datakällor	@Lantmäteriet @Länstyrelsen @RAA	Övrig information	
Dokumentnummer					



Teckenförklaring

- Befintlig sträckning
- Biotopskydd
- Naturvårdsavtal

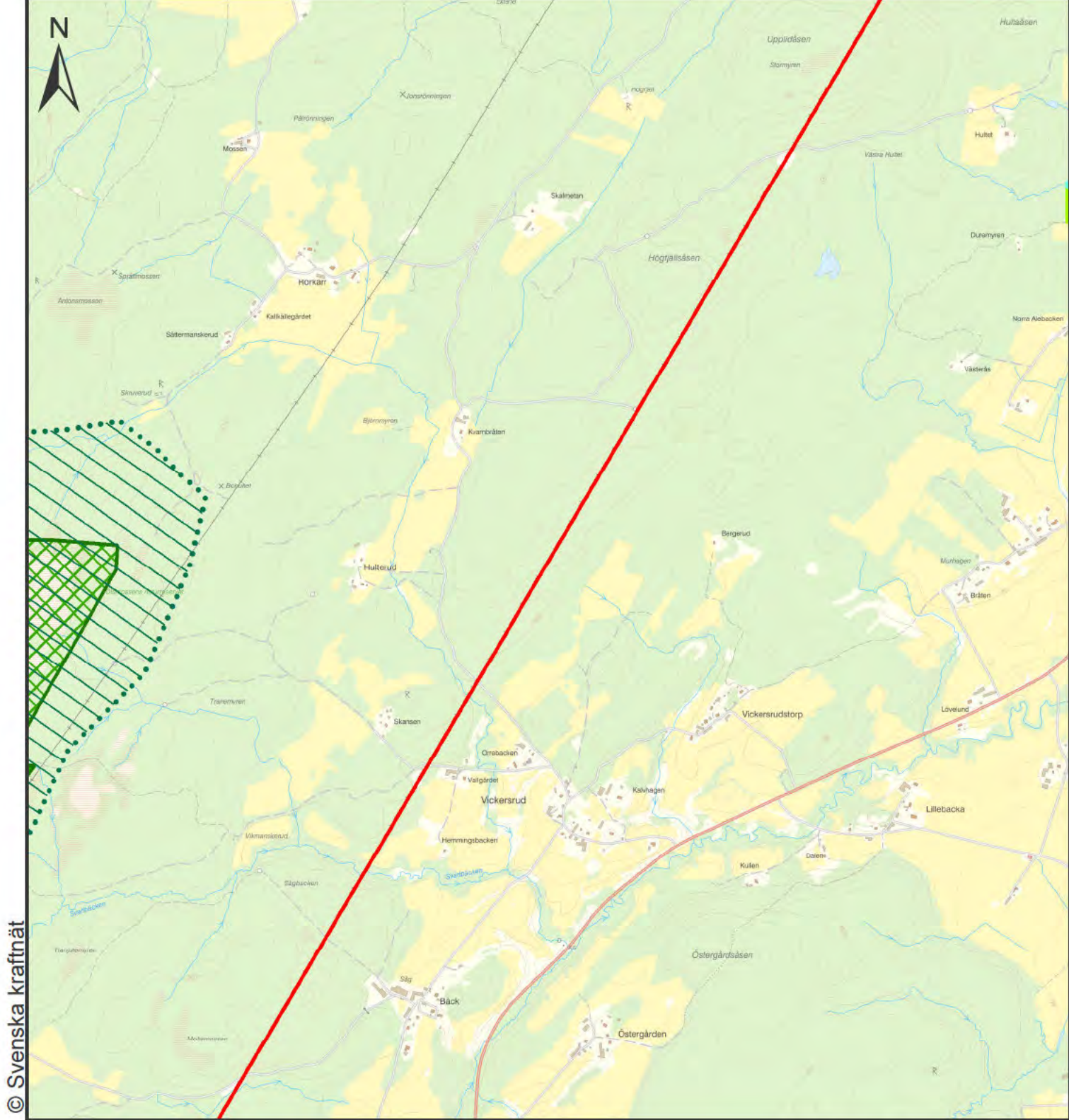
SVENSKA KRAFTNÄT		Naturmiljö Borgvik - Skogssäter	
Bilaga	1.b.1	Skala	1:20 000
Version	Pappersserie	Format	A4
Projektnummer	Kartserie	Datum	2019-04-29
Arendenummer	189709	Övrig information	
Dokumentnummer	189709	Datakällor	@Lantmäteriet @Lansstyrelsen @GRAA
Upprättad av	[Redacted]		
Organisation	NEKTAB		



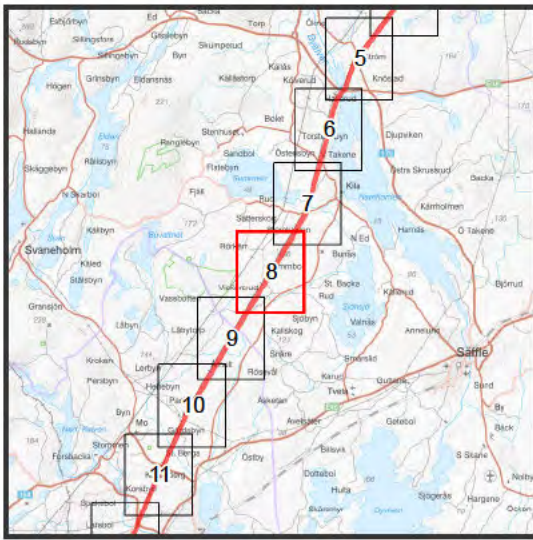

Teckenförklaring

- Befintlig sträckning
- Riksintresse Naturvård
- Naturminne yta
- Biotopskydd
- Naturvårdsavtal

		Naturmiljö Borgvik - Skogssäter	
Bilaga	1.b.1	Skala	1:20 000
Version		Pappersstorlek	A4
Projektnummer		Kartserie blad	36.7
Ärendenummer	189709	Datum	2019-04-29
Dokumentnummer		Övrig information	
		Datakällor	@Lantmateriet @Lansstyrelsen @RAA
		Upprättad av	
		Organisation	NEKTAB



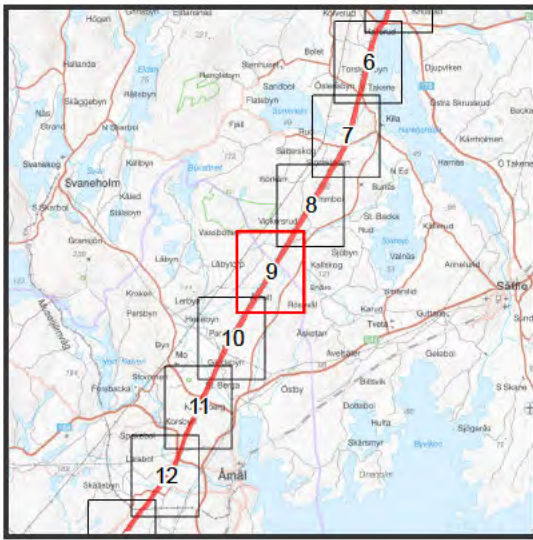
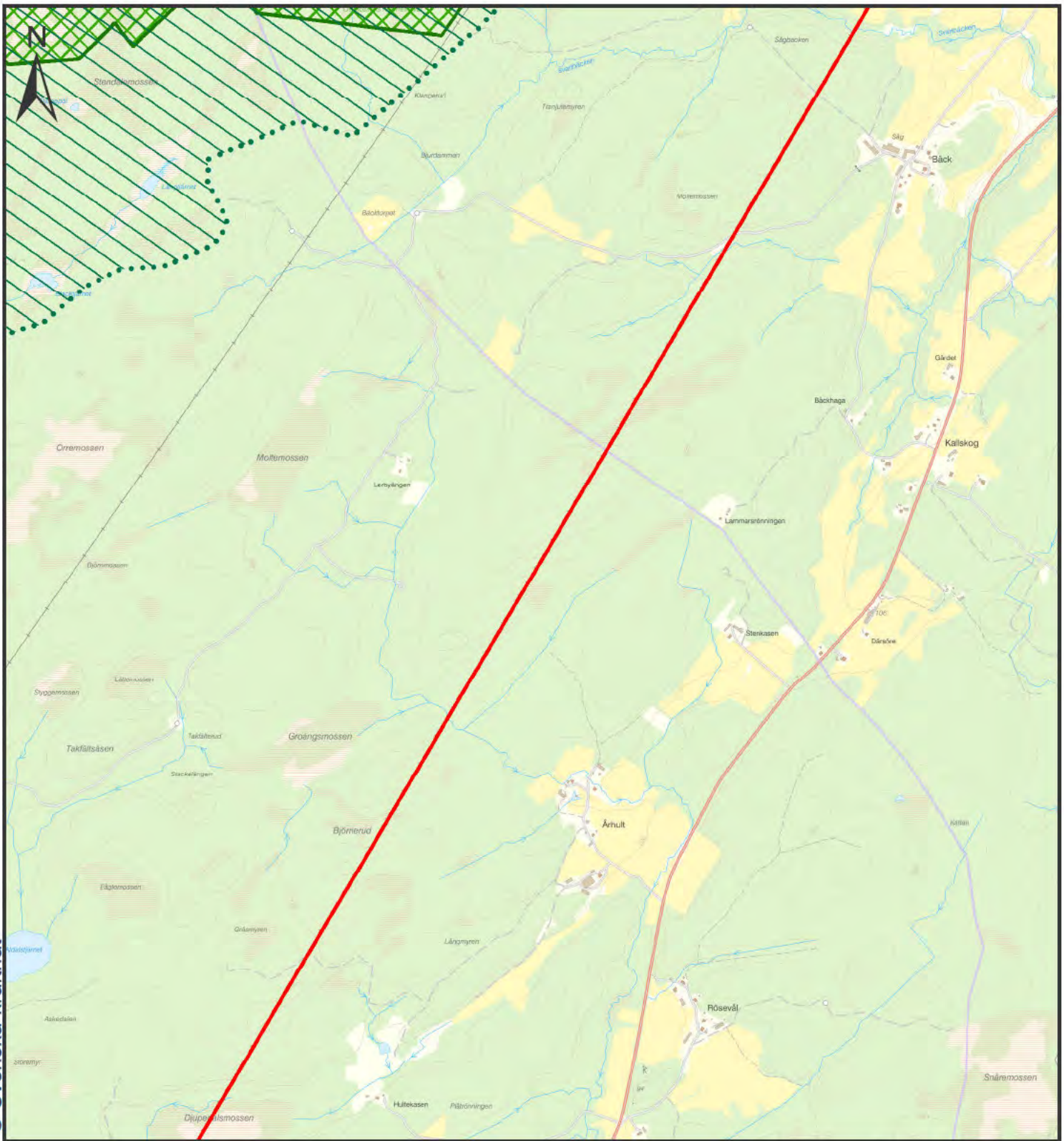
© Svenska kraftnät



Teckenförklaring

- Befintlig sträckning
- Riksintresse Naturvård
- Naturresevat
- Biotopskydd
- Naturvårdsavtal

		Naturmiljö Borgvik - Skogssäter	
Bilaga	1.b.1	Skala	1:20 000
Version	Pappersserie	Format	A4
Projektnummer	Kartserie blad	Datum	2019-04-29
Arendenummer	189709	Övrig information	
Dokumentnummer	Datakällor @Lansstyrelsen @RAA		

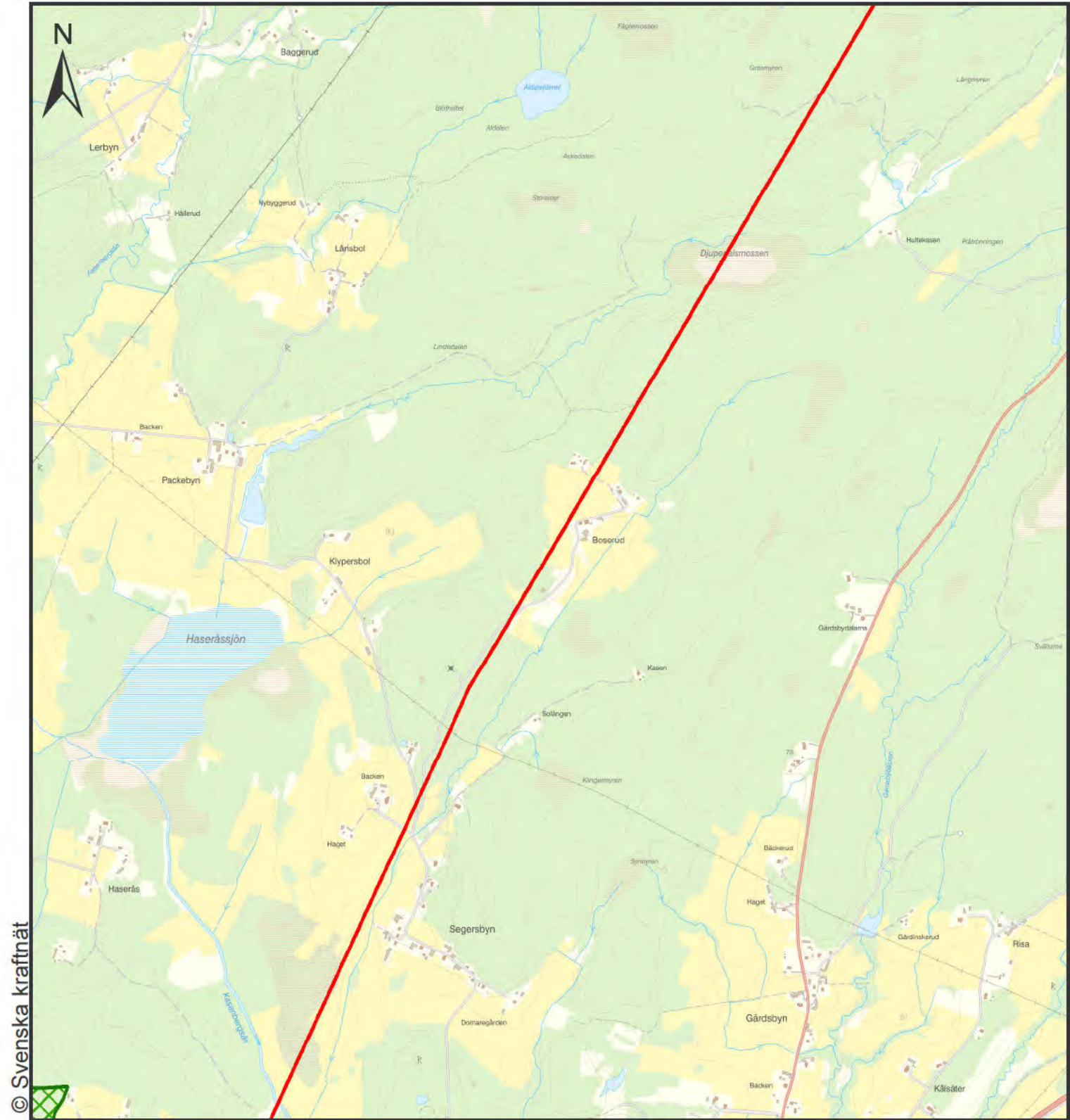


Teckenförklaring

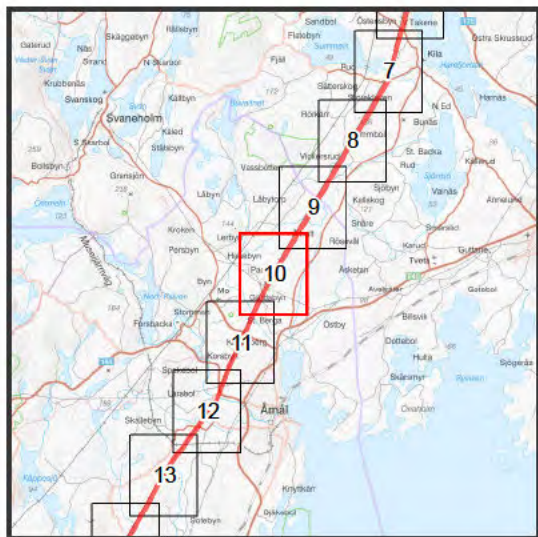

- Befintlig sträckning
- ▨ Riksintresse Naturvård
- ▩ Naturresevat



SVENSKA KRAFTNÄT		Naturmiljö Borgvik - Skogssäter			
				Upprättad av: ██████████	
Bilaga	1.b.1	Skala	1:20 000	Organisation	NEKTAB
Version		Pappersstorlek	A4	Datum	2019-04-29
Projektnummer		Kartserie blad	36:9	Övrig information	
Arendenummer	189709	Datakällor	@Lantmateriet @Lansstyrelsen @RVA		
Dokumentnummer					



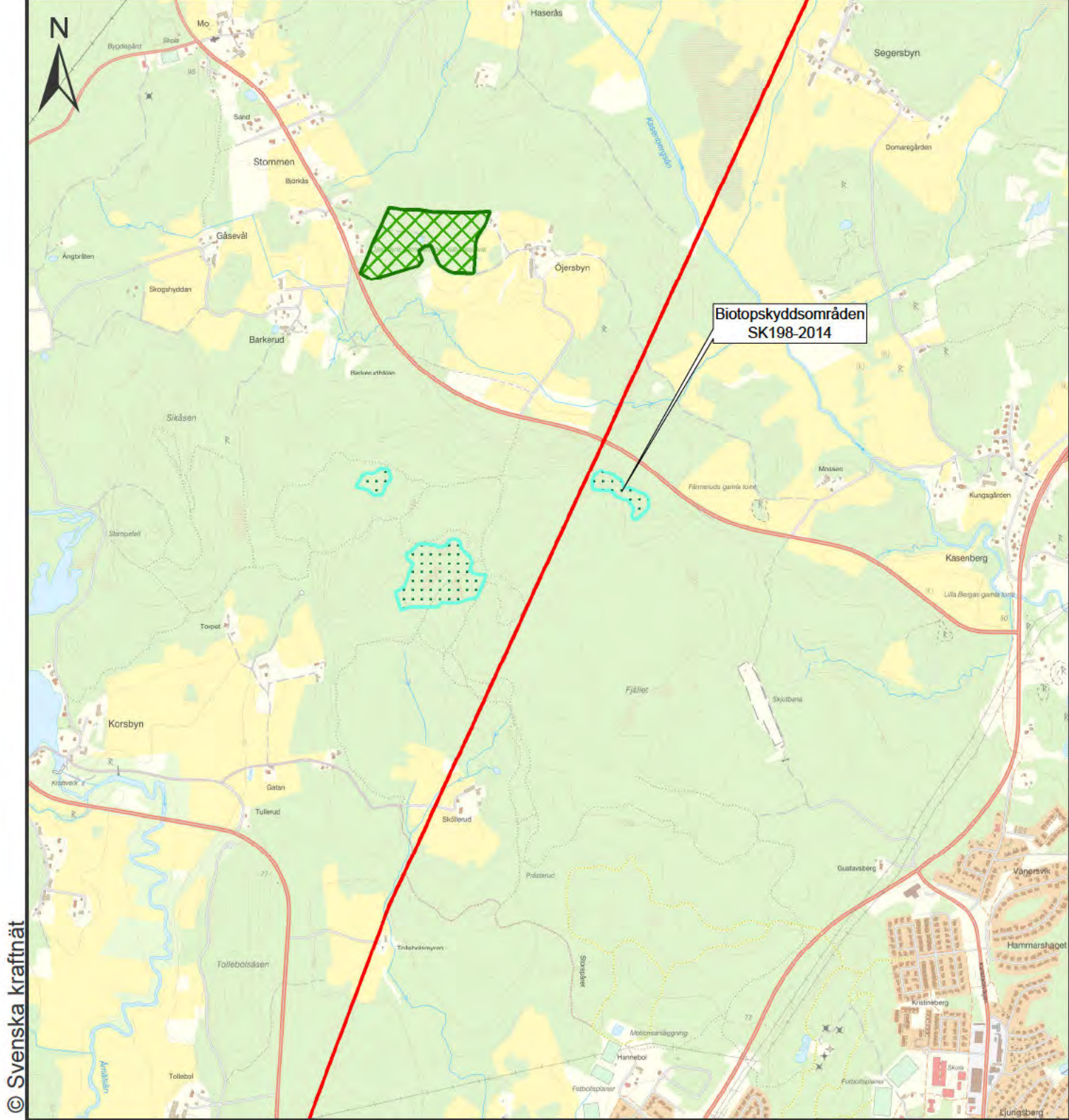
© Svenska kraftnät



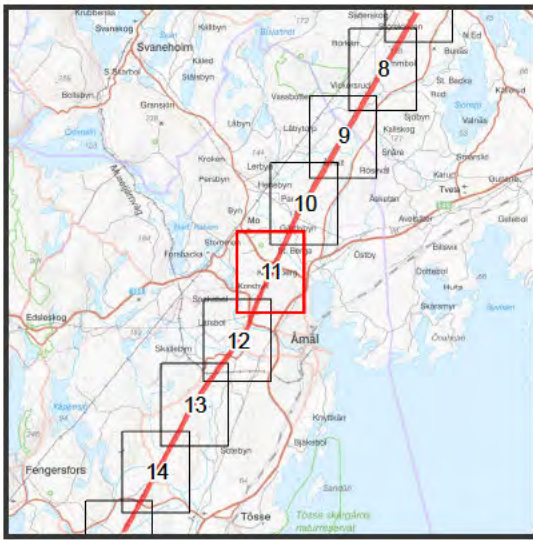

Teckenförklaring

- Befintlig sträckning
- Naturreservat

SVENSKA KRAFTNÄT		Naturmiljö Borgvik - Skogssäter			
				Upprättad av XXXXXXXXXX	
Bilaga	1.b.1	Skala	1:20 000	Organisation	NEKTAB
Version		Pappersstorlek	A4	Datum	2019-04-29
Projektnummer		Kartserie blad	36:10	Övrig information	
Ärendenummer	189709	Datakällor	@Lantmäteriet @Länstyrelsen @RAA		
Dokumentnummer					



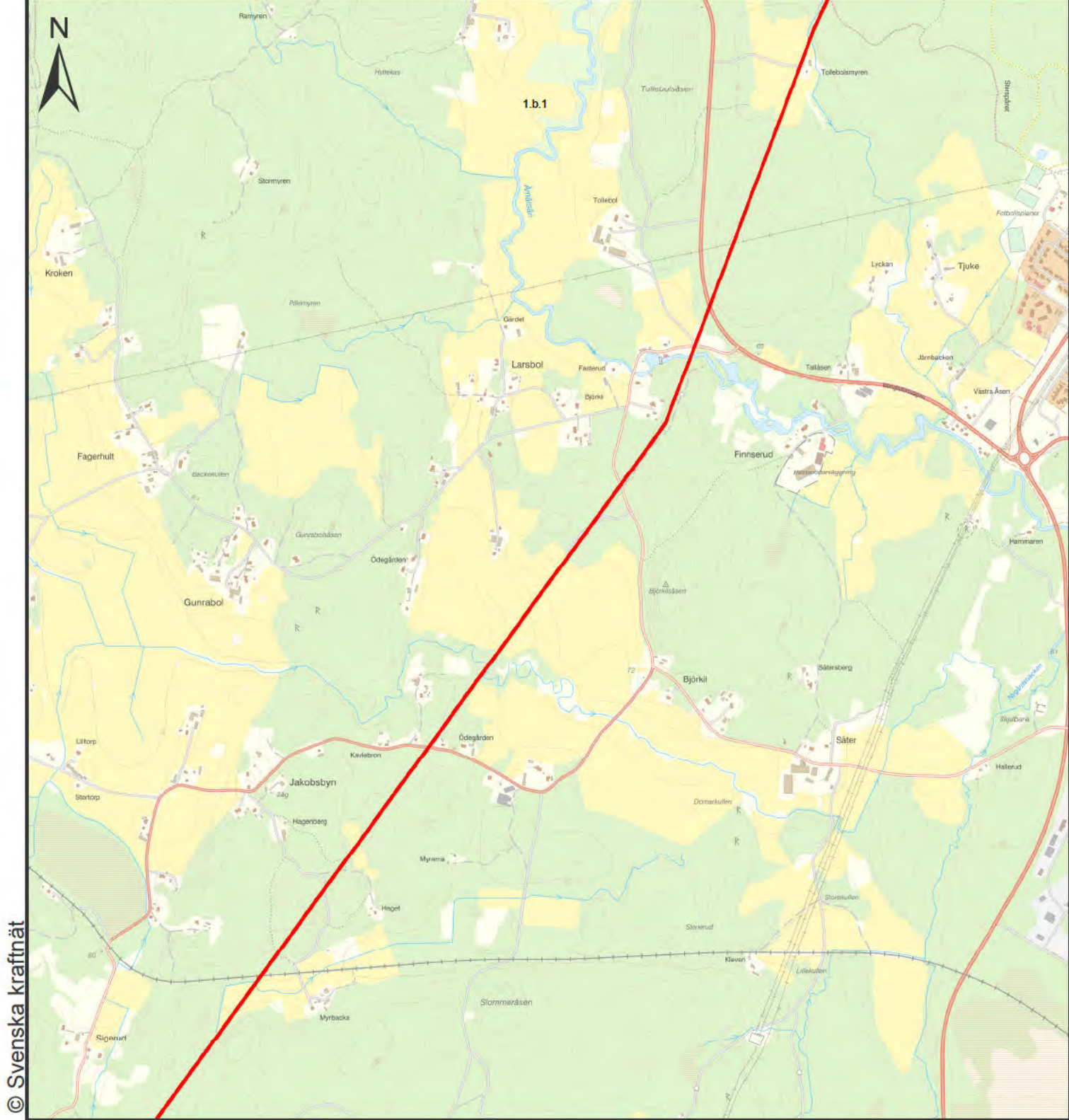
© Svenska kraftnät



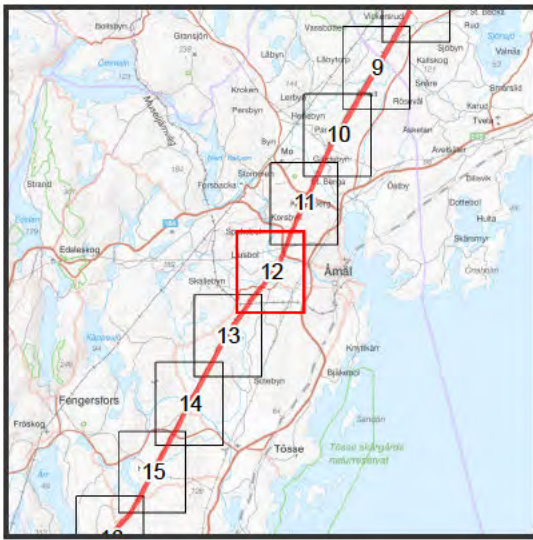

Teckenförklaring

- Befintlig sträckning
- Naturreservat
- Biotopskydd

		Naturmiljö Borgvik - Skogssäter	
Bilaga	1.b.1	Skala	1:20 000
Version	Pappersstörlek	Organisation	NEKTAB
Projektnummer	Kartserie blad	Datum	2019-04-29
Arendenummer	Datakällor	Övrig information	
Dokumentnummer	@Lansstyrelsen @RAA		



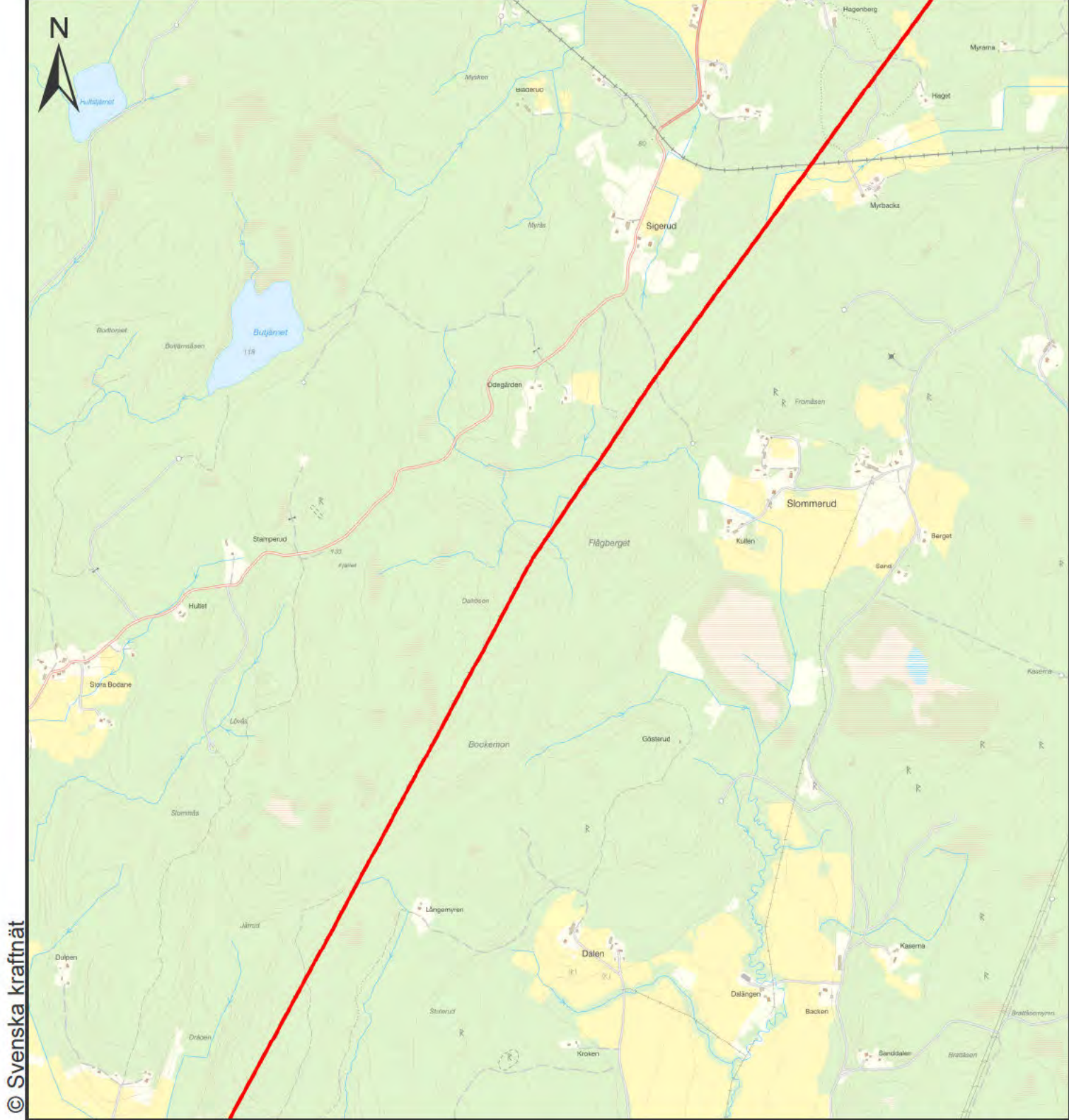
© Svenska kraftnät



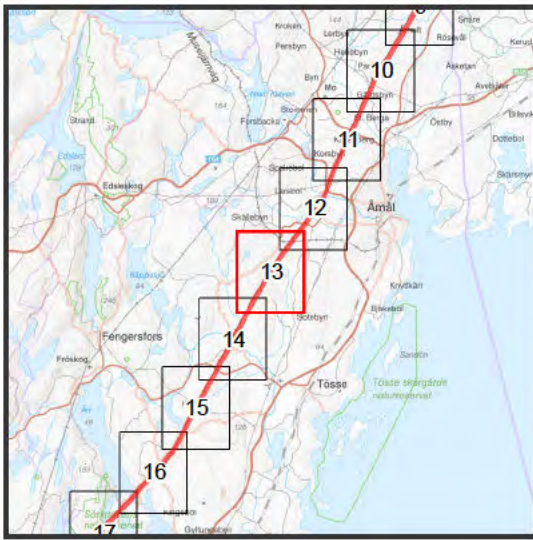

Teckenförklaring

— Befintlig sträckning

		Naturmiljö Borgvik - Skogsäter	
Bilaga	1.b.1	Skala	1:20 000
Version	Pappersstörlek	A4	Organisation
Projektnummer	Kartserie blad	36:12	Datum
Arendenummer	189709	Datakällor	Övrig information
Dokumentnummer	@Lantmateriet @Lansstyrelsen @RAA		



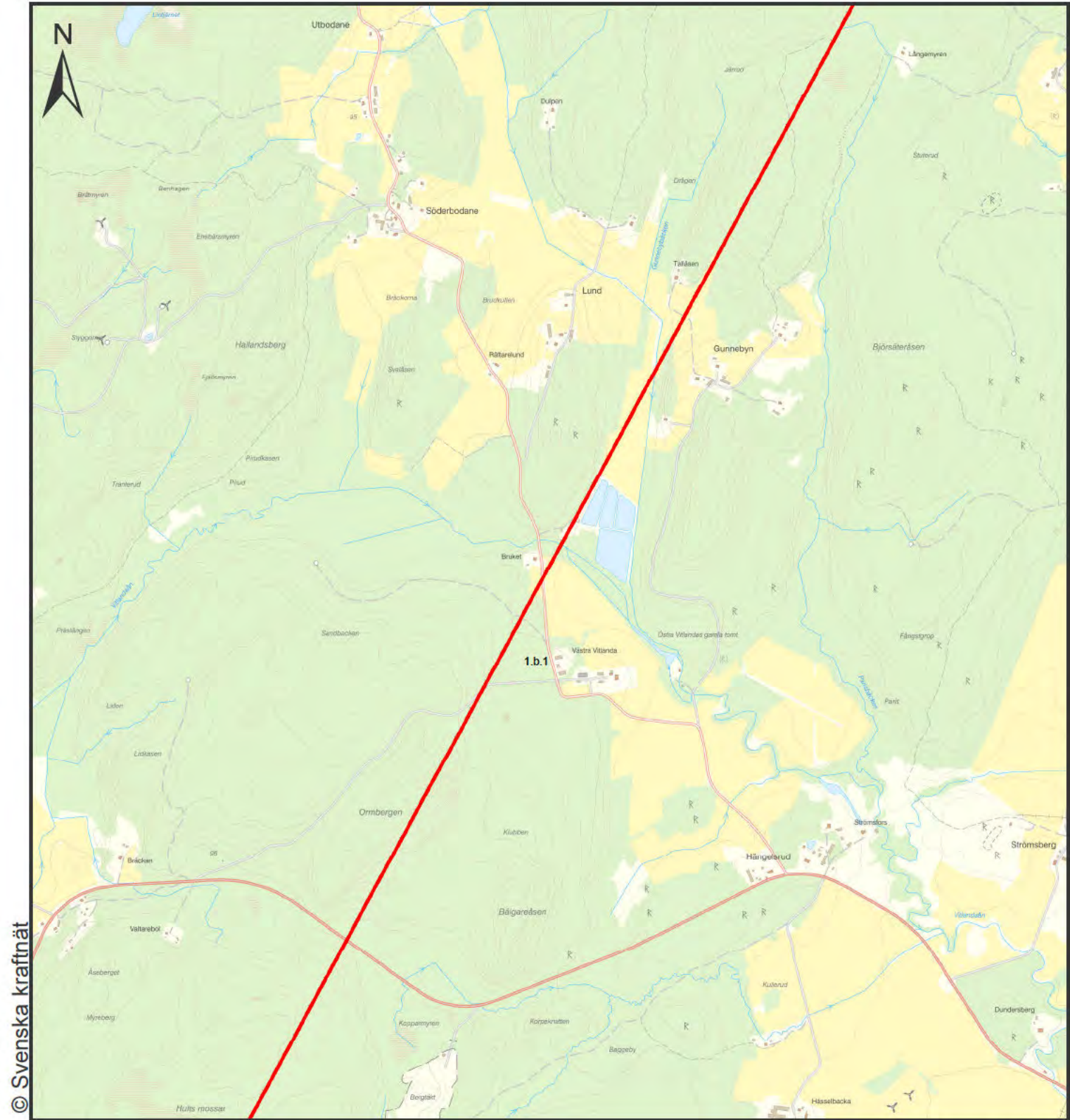
© Svenska kraftnät



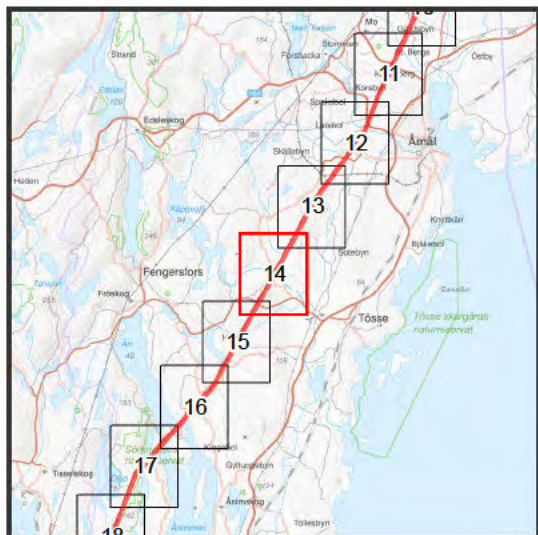

Teckenförklaring

— Befintlig sträckning

		Naturmiljö Borgvik - Skogssäter	
Bilaga	1.b.1	Skala	1:20 000
Version		Pappersstorlek	A4
Projektnummer		Kartserie blad	36:13
Arendenummer	189709	Datadator	@Lantmäteriet
Dokumentnummer		Datadator	@Länstyrelsen
		Datadator	@RAA
		Upprättad av	
		Organisation	NEKTAB
		Datum	2019-04-29
		Övrig information	



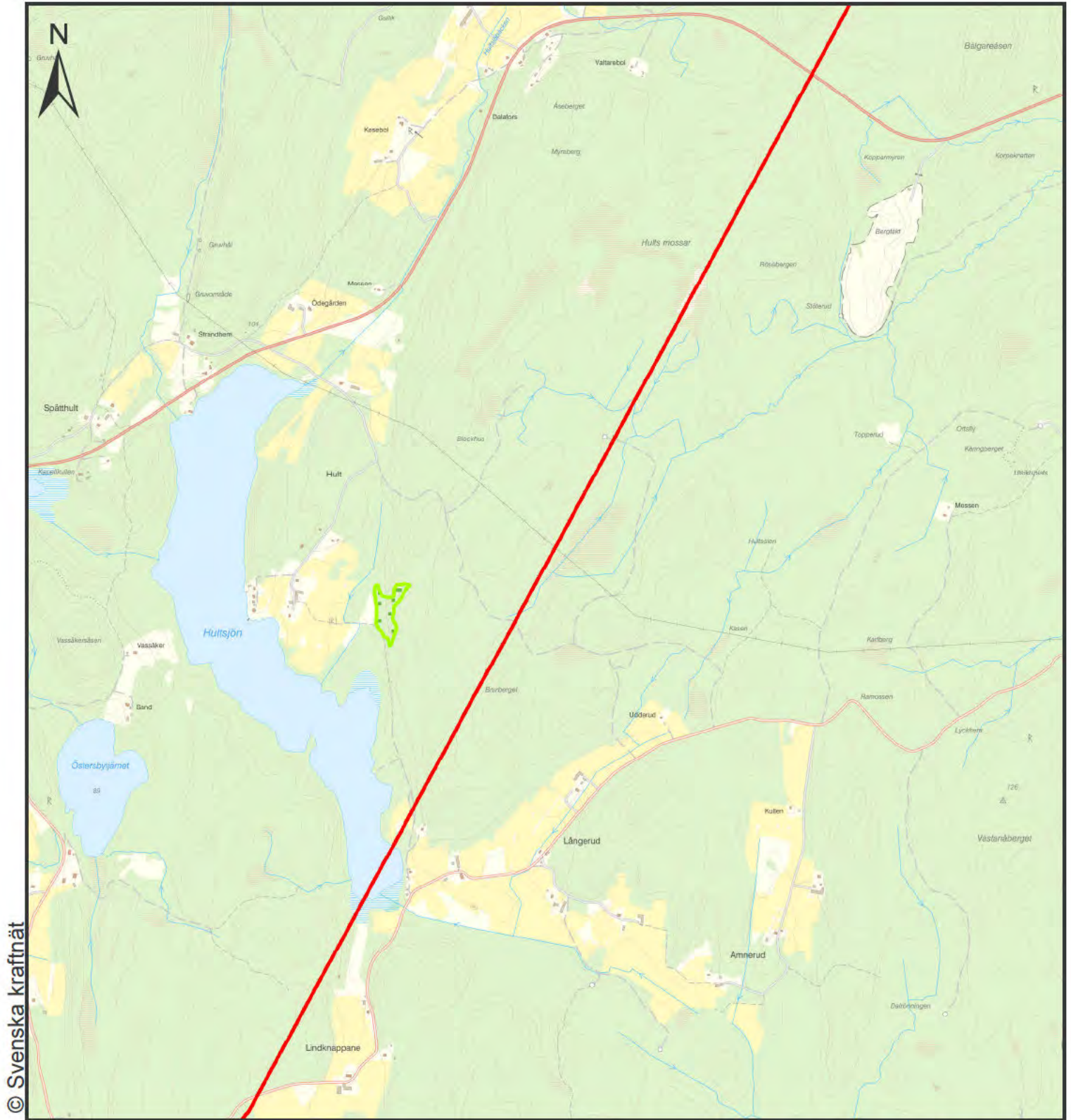
© Svenska kraftnät



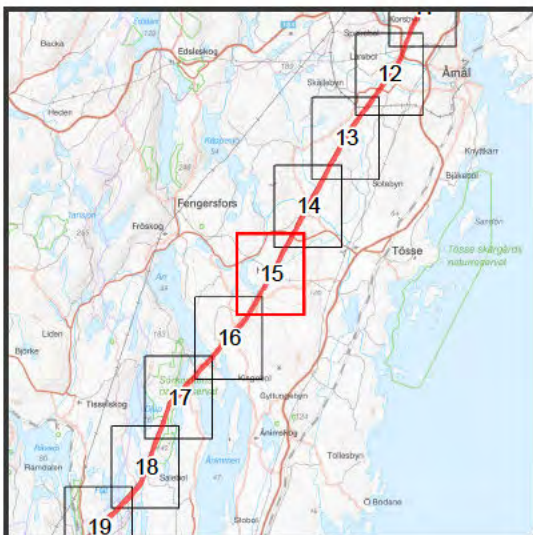

Teckenförklaring

— Befintlig sträckning

		Naturmiljö Borgvik - Skogsåter	
Bilaga	1.b.1	Skala	1:20 000
Version	Pappersstori	Format	A4
Projektnummer	Kartserie blad	Datum	2019-04-29
Arendenummer	189709	Övrig information	
Dokumentnummer	189709	Datakällor	@Lantmäteriet @Lansstyrelsen @SVA



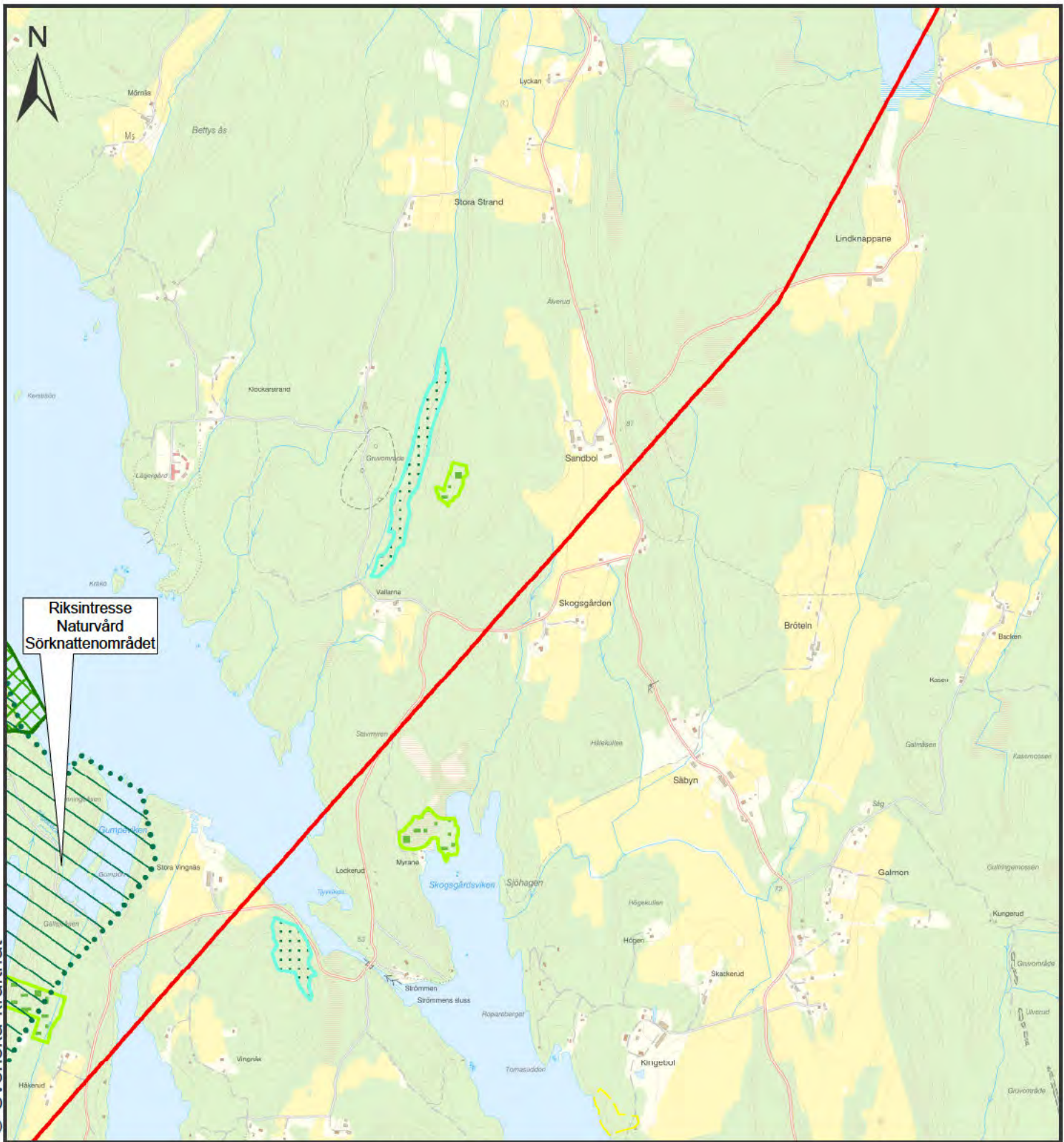
© Svenska kraftnät



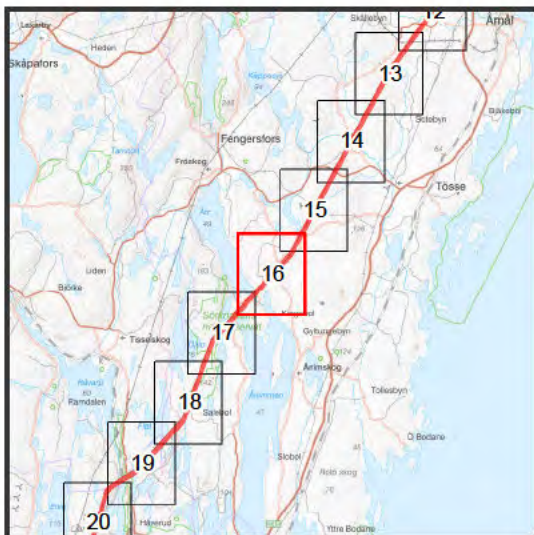

Teckenförklaring

- Befintlig sträckning
- Naturvårdsavtal

		Naturmiljö Borgvik - Skogssäter		
				Bilaga 1.b.1 Skala 1:20 000 Upprättad av ██████████
Version	Pappersserie	A4	Organisation	NEKTAB
Projektnummer	Kartserie	blad 36:15	Datum	2019-04-29
Arendenummer	Datakällor	@Lantmäteriet @Lansstyrelsen @RVA	Övrig information	
Dokumentnummer	189709			



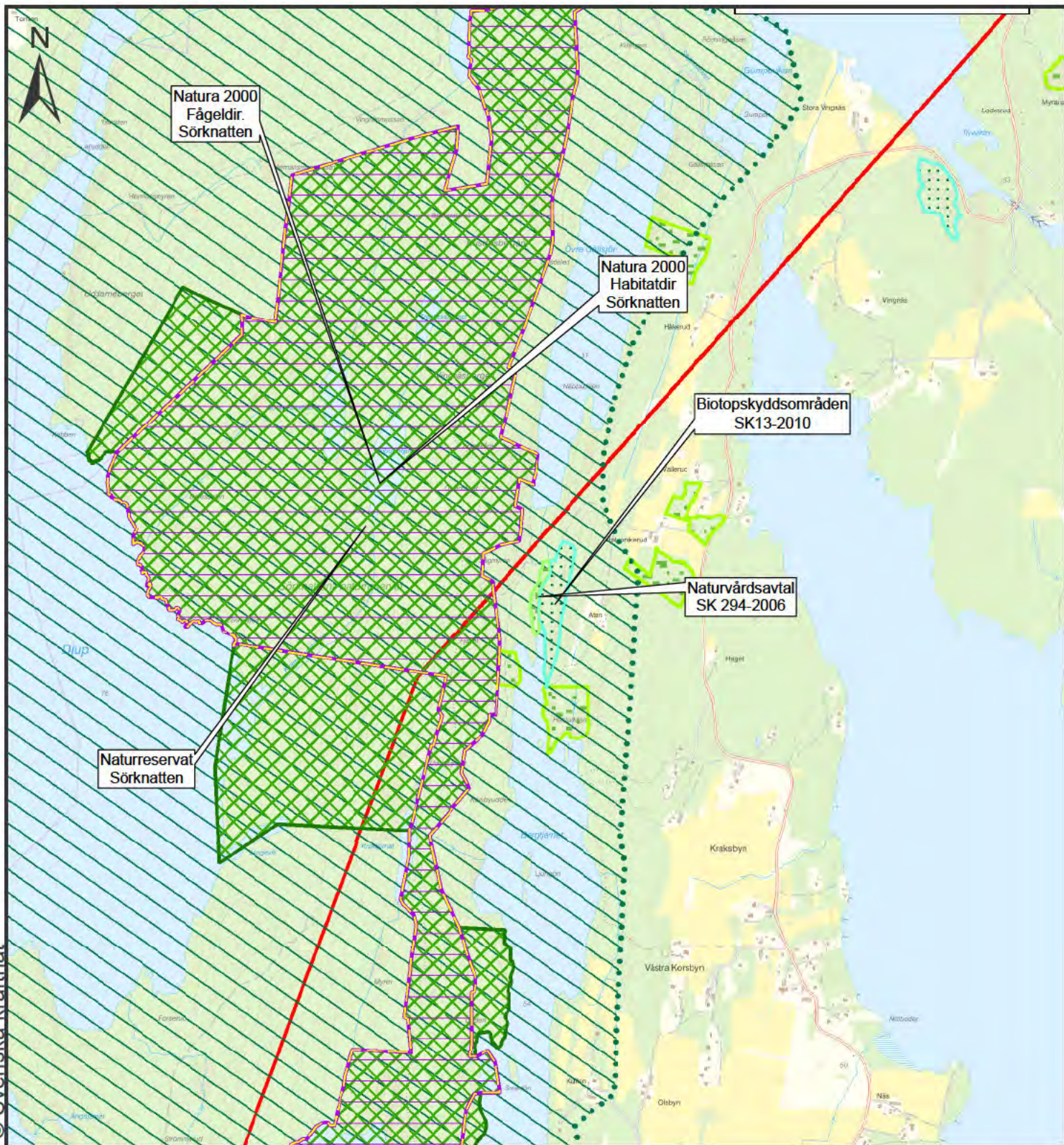
© Svenska kraftnät



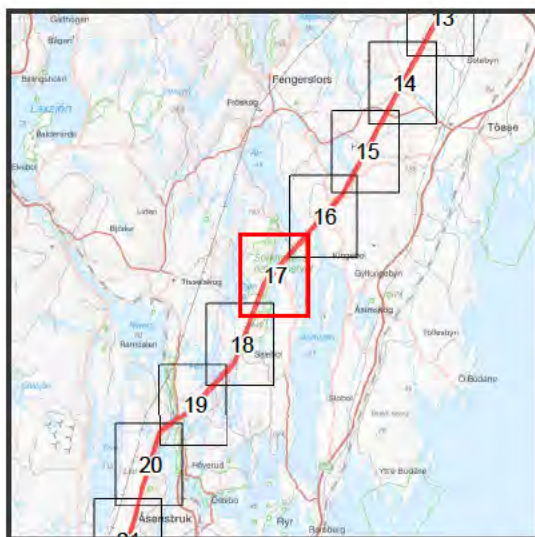

Teckenförklaring

- Befintlig sträckning
- Riksintresse Naturvård
- Natura 2000 Habitatdir.
- Naturreservat
- Biotopskydd
- Naturvårdsavtal

		Naturmiljö Borgvik - Skogssäter	
Bilaga	1.b.1	Skala	1:20 000
Version	Pappersserie	Format	A4
Projektnummer	Kartserie	Datum	2019-04-29
Arendenummer	189709	Övrig information	
Dokumentnummer	@Lantmateriet @Lansstyrelsen @RVA		



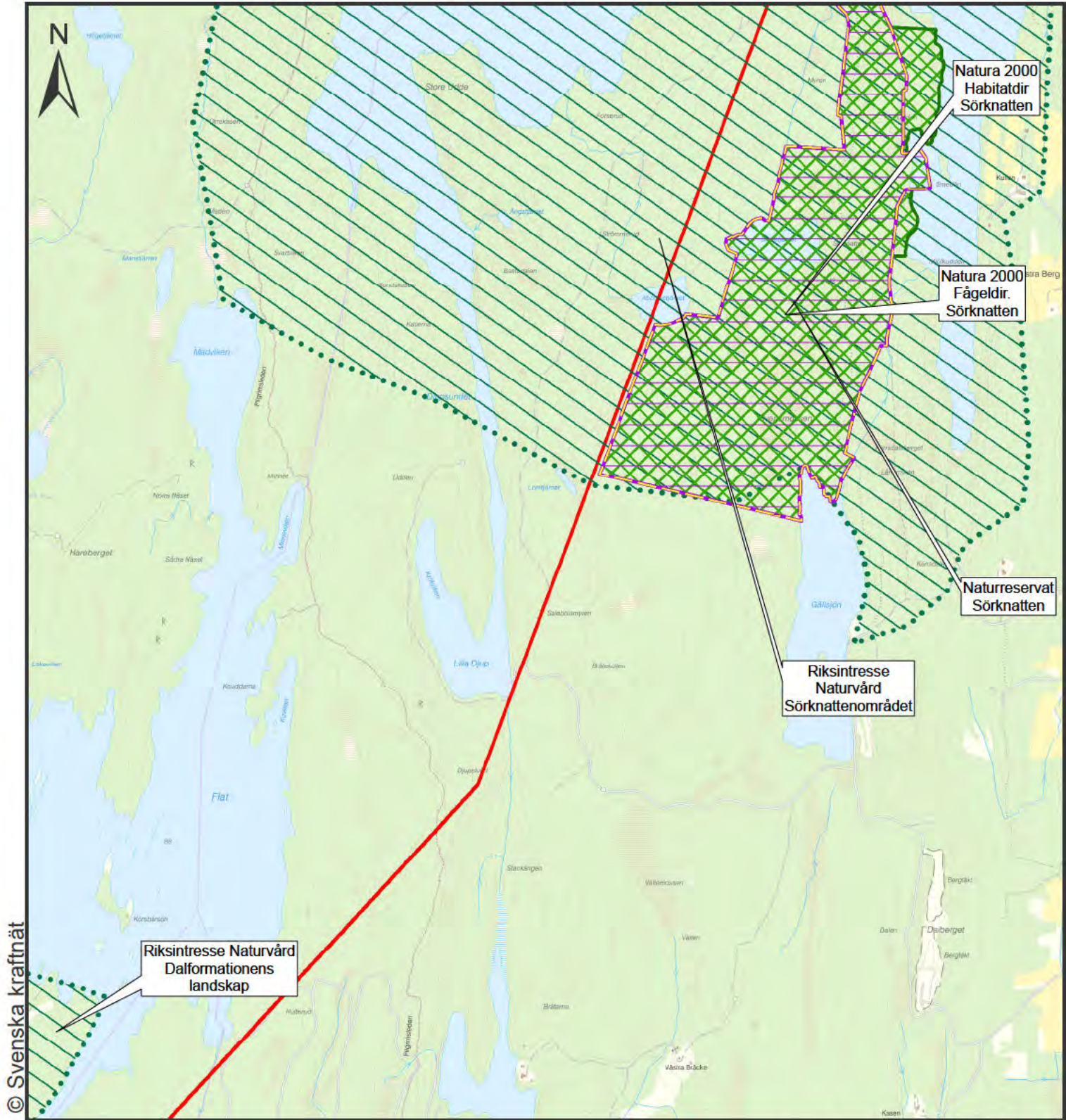
© Svenska kraftnät



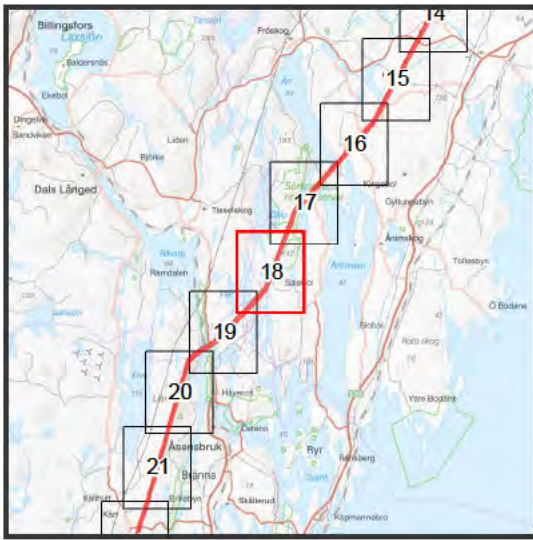

Teckenförklaring

- Befintlig sträckning
- Riksintresse Naturvård
- Natura 2000 Fågeldir.
- Natura 2000 Habitatdir.
- Naturreservat
- Biotopskydd
- Naturvårdsavtal

		Naturmiljö Borgv k - Skogssäter	
Bilaga	1.b.1	Skala	1:20 000
Version		Pappersstorlek	A4
Projektnummer		Kartserie blad	36:17
Arendenummer	189709	Dataskällor	@Lantmäteriet @Länstyrelsen @RAA
Dokumentnummer		Upprättad av	
		Organisation	NEKTAB
		Datum	2019-05-17
		Övrig information	



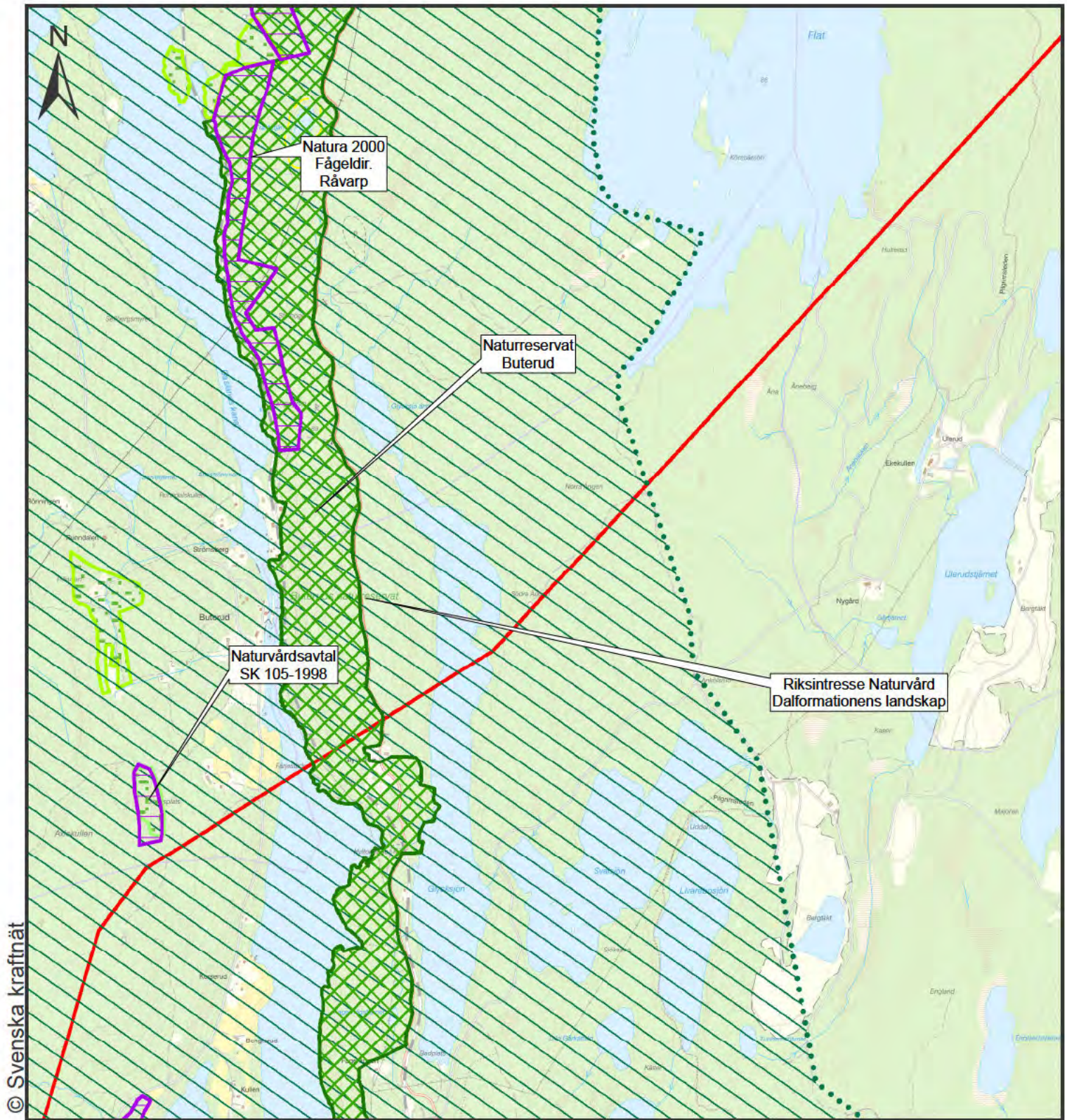
© Svenska kraftnät



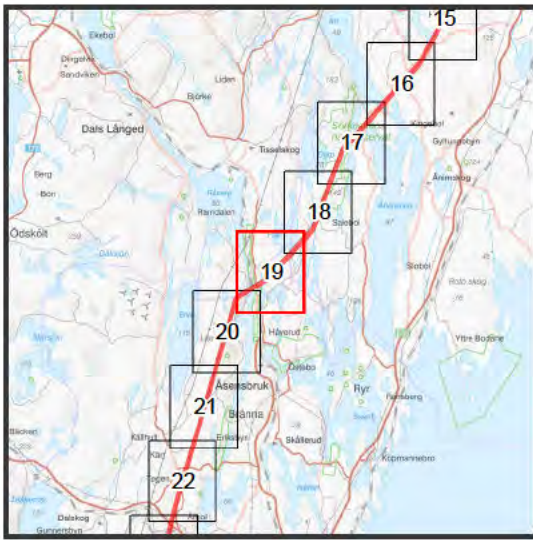

Teckenförklaring

- Befintlig sträckning
- Riksintresse Naturvård
- Natura 2000 Fågeldir.
- Natura 2000 Habitatdir.
- Naturreservat

		Naturmiljö Borgvik - Skogssäter	
Bilaga	1.b.1	Skala	1:20 000
Version	Pappersserie	Format	A4
Projektnummer	Kartserie	Datum	2019-04-29
Arendenummer	189709	Övrig information	
Dokumentnummer	@Lantmateriet @Lansstyrelsen @RVA		



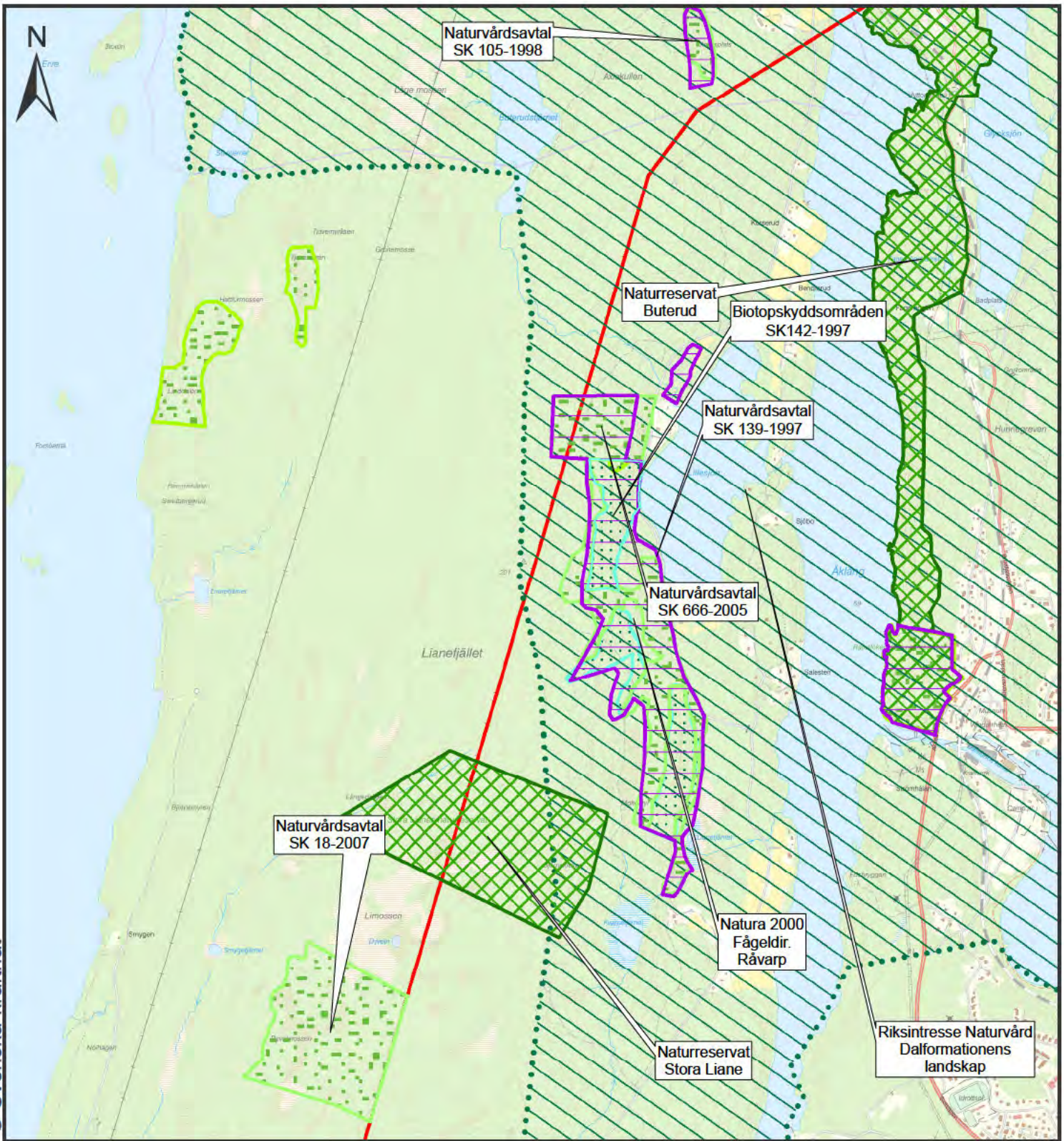
© Svenska kraftnät



Teckenförklaring

- Befintlig sträckning
- Riksintresse Naturvård
- Natura 2000 Fågeldir.
- Natura 2000 Habitatdir.
- Naturreservat
- Naturvårdsavtal

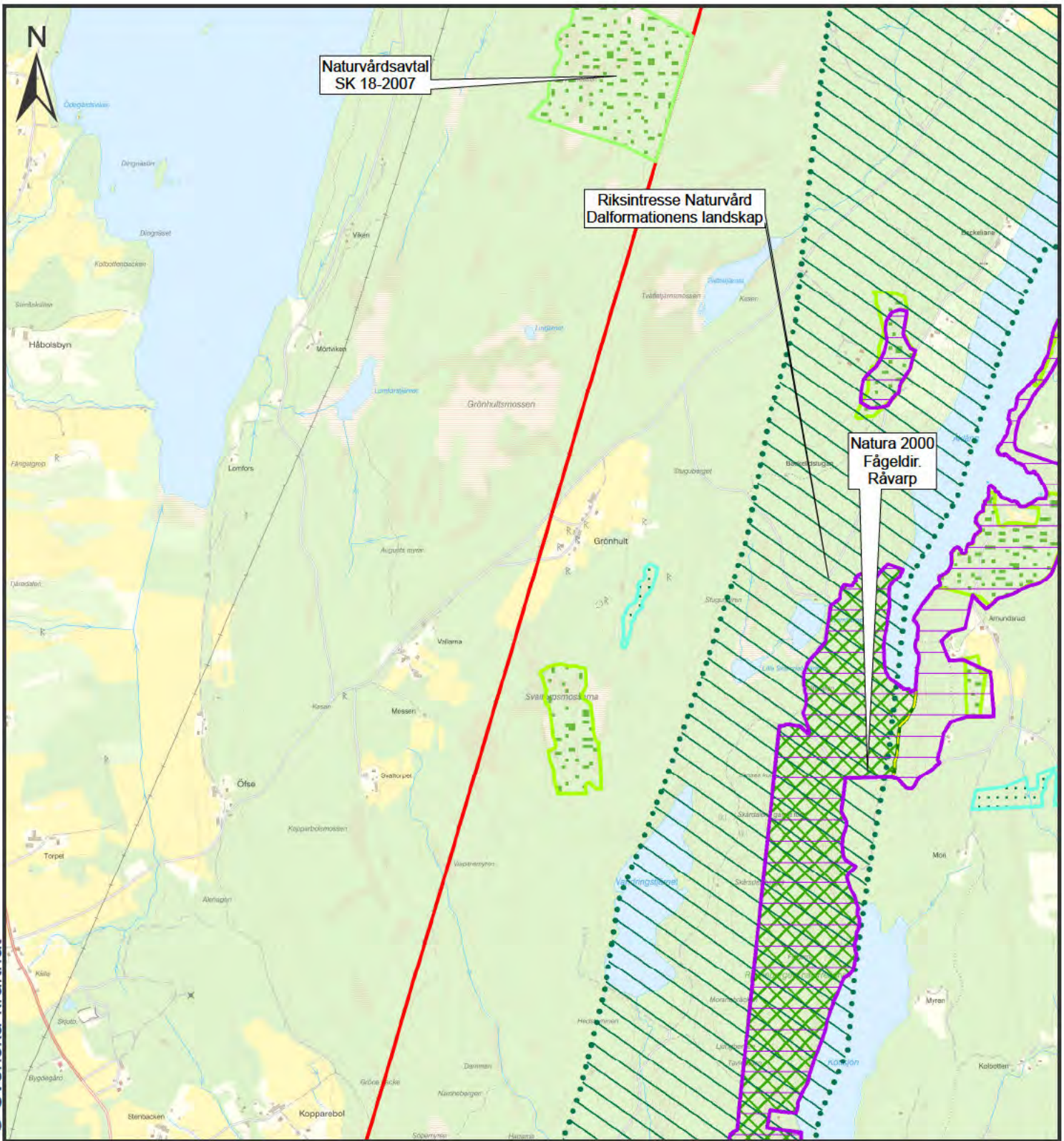
		Naturmiljö Borgvik - Skogssäter	
Bilaga	1.b.1	Skala	1:20 000
Version		Pappersformat	A4
Projektnummer		Kartserie blad	36:19
Ärendenummer	189709	Datum	2019-04-29
Dokumentnummer		Övrig information	
		Datakällor	@Lantmateriet @Lansstyrelsen @RVA



Teckenförklaring

- Befintlig sträckning
- Riksintresse Naturvård
- Natura 2000 Fågeldir.
- Naturreservat
- Biotopskydd
- Naturvårdsavtal

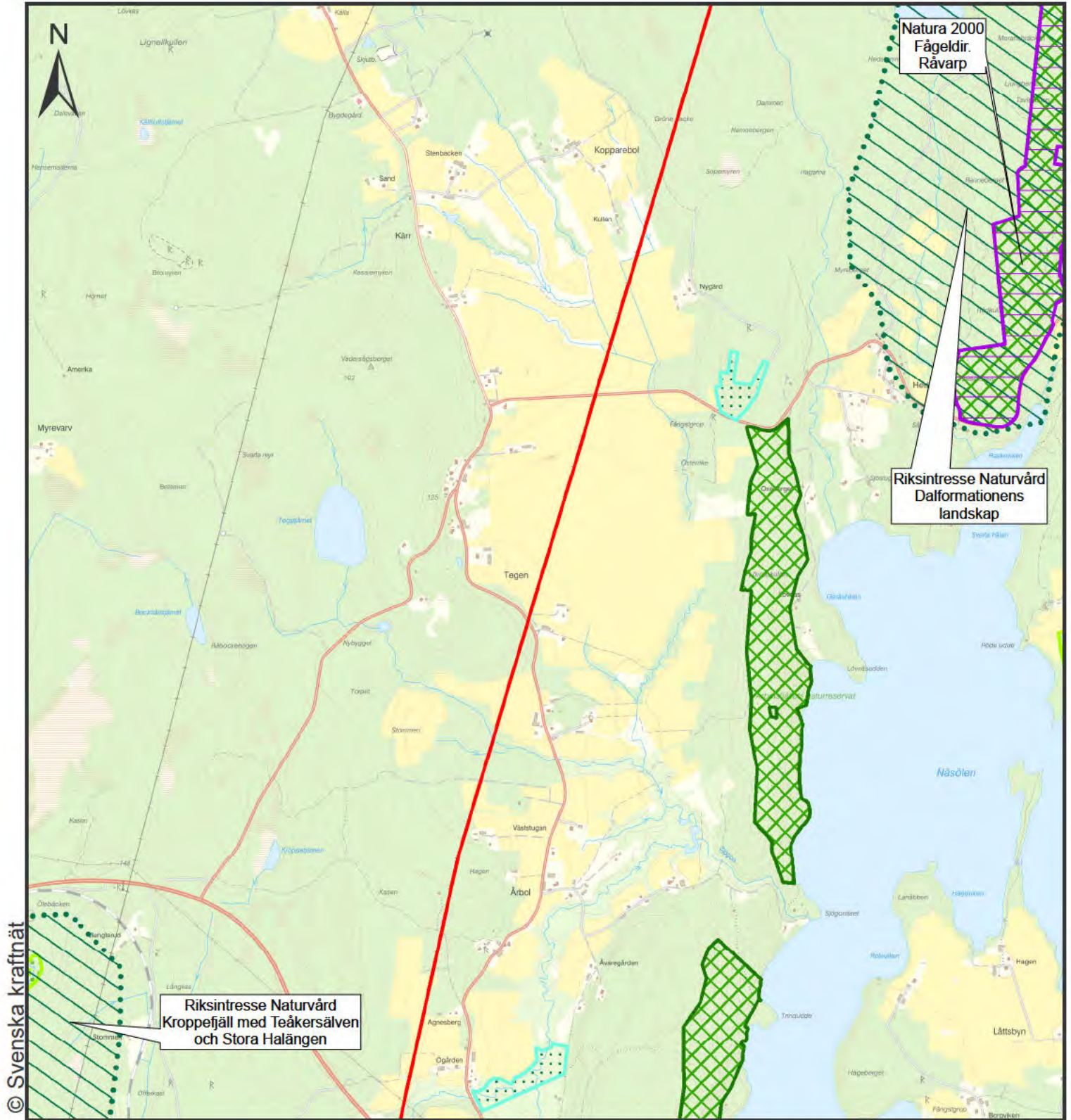
		Naturmiljö Borgvik - Skogssäter	
Bilaga	1.b.1	Skala	1:20 000
Version		Pappersstorlek	A4
Projektnummer		Kartserie blad	36 20
Ärendenummer	189709	Datum	2019-04-29
Dokumentnummer		Övrig information	
		Datakällor	@Lantmateriet @Länstyrelsen @RVA




Teckenförklaring

- Befintlig sträckning
- ▨ Riksintresse Naturvård
- ▨ Natura 2000 Fågeldir.
- ▨ Natura 2000 Habitatdir.
- ▨ Naturreservat
- ▨ Biotopskydd
- ▨ Naturvårdsavtal

		Naturmiljö Borgvik - Skogssäter	
		Bilaga 1.b.1	Skala 1:20 000
Version	Pappersserie	Kartserie blad	Datum
Projektnummer	189709	36 21	2019-04-29
Arendenummer	Datakällor @Lantmäteriet @Lansstyrelsen @SVA	Övrig information	NEKTAB



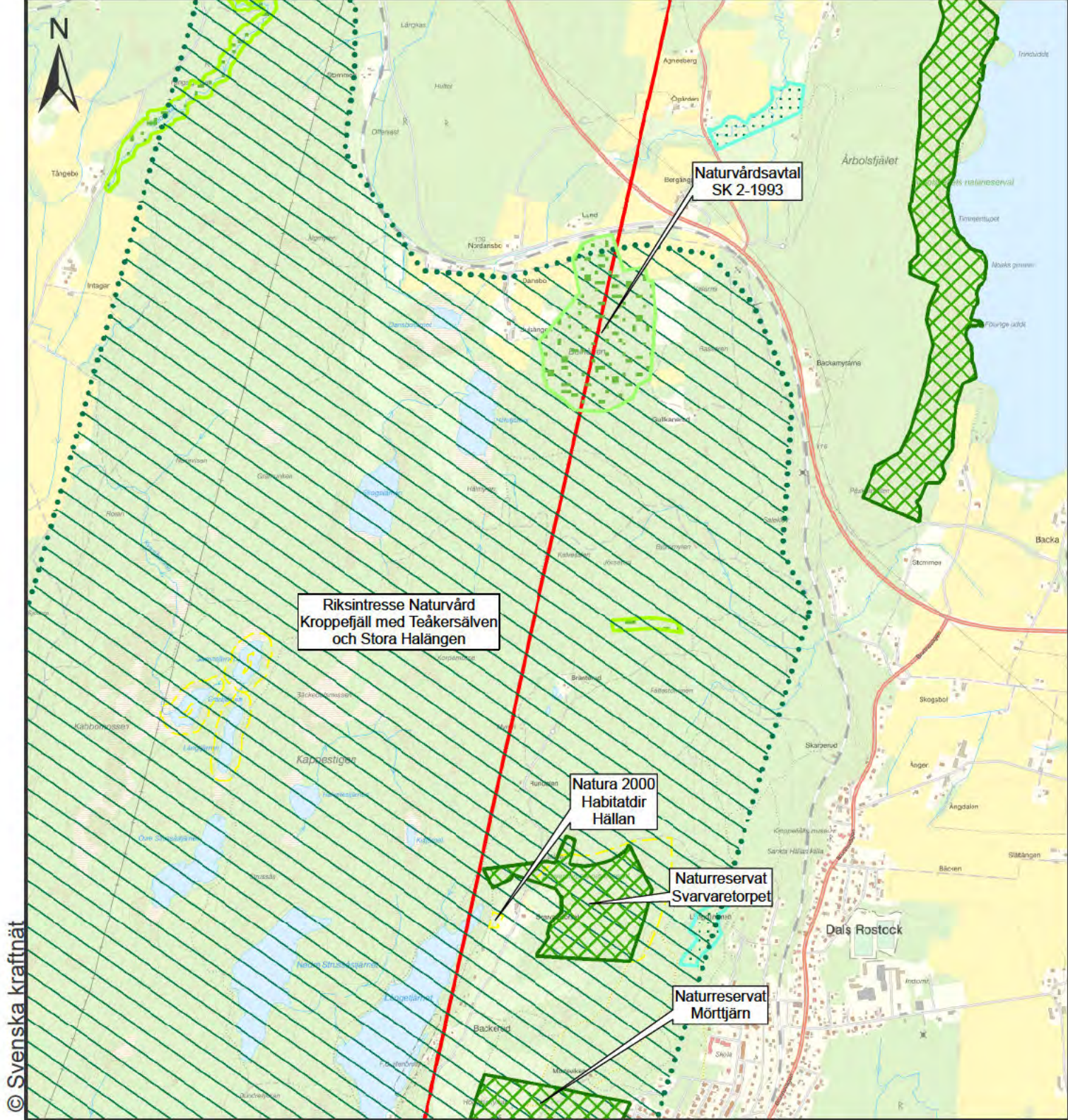
© Svenska kraftnät




Teckenförklaring

- Befintlig sträckning
- Riksintresse Naturvård
- Natura 2000 Fågeldir.
- Natura 2000 Habitatdir.
- Naturreservat
- Biotopskydd
- Naturvårdsavtal

		Naturmiljö Borgvik - Skogssäter	
Bilaga	1.b.1	Skala	1:20 000
Version	Pappersserie	Skala	A4
Projektnummer	Kartserie	Blad	36 22
Arendenummer	189709	Datum	2019-04-29
Dokumentnummer	@Lantmäteriet @Länstyrelsen @RVA	Upprättad av	
		Organisation	NEKTAB
		Övrig information	



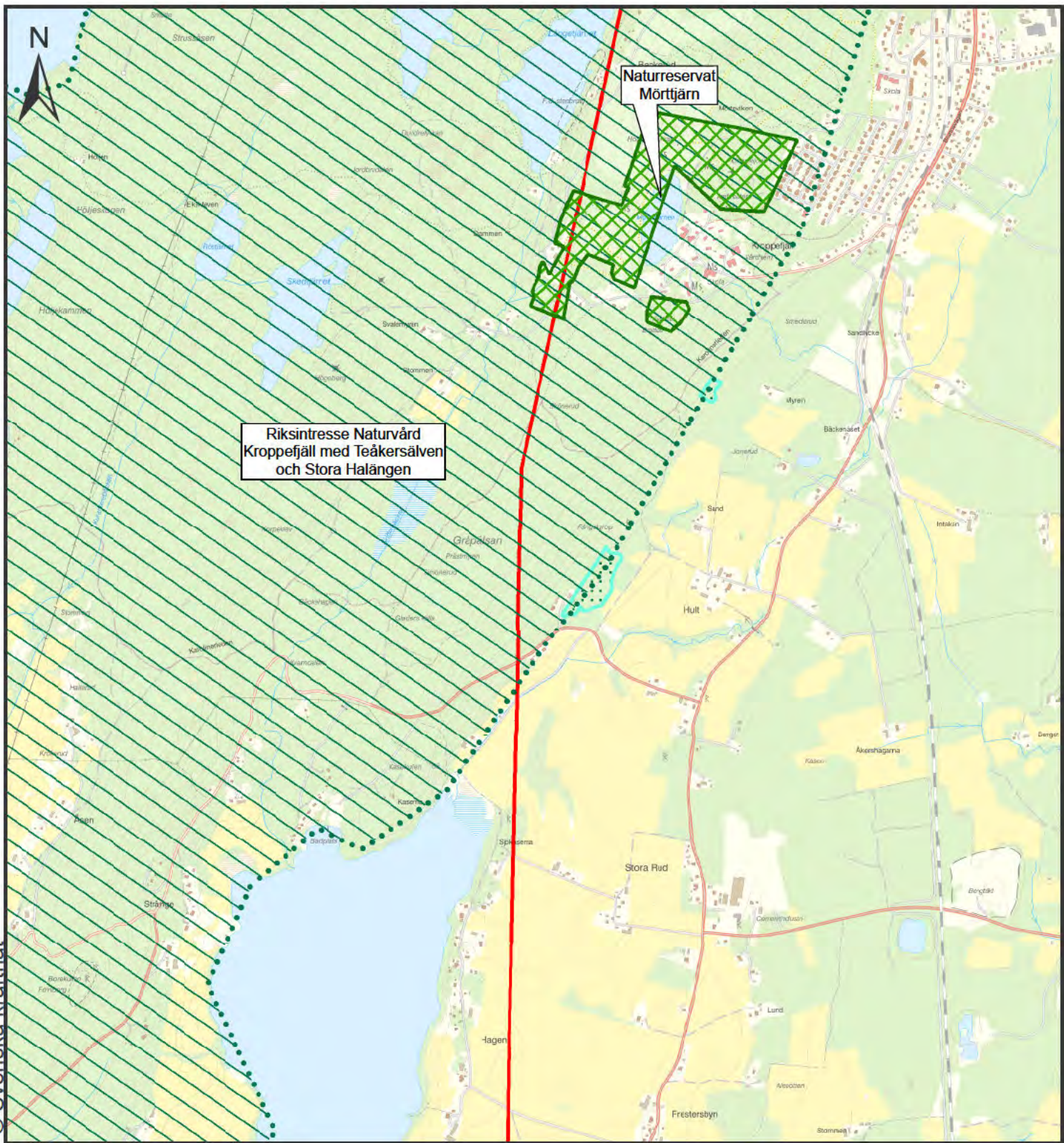
© Svenska kraftnät




Teckenförklaring

- Befintlig sträckning
- ⋯ Riksintresse Naturvård
- Natura 2000 Habitatdir.
- Naturreservat
- Biotopskydd
- Naturvårdsavtal

		Naturmiljö Borgv k - Skogssäter	
Upprättad av [Redacted]		Organisation NEKTAB Datum 2019-04-29	



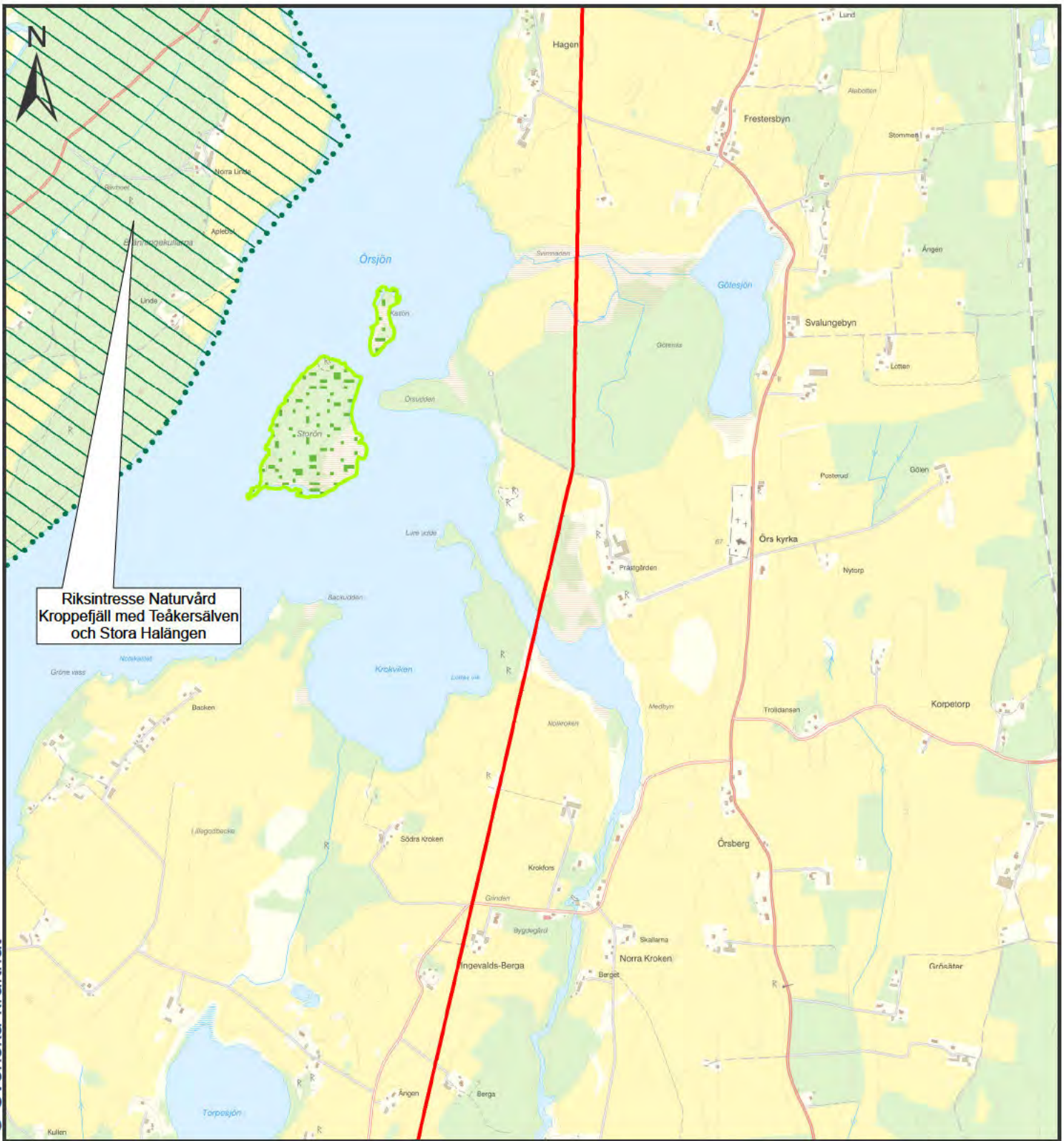
© Svenska kraftnät



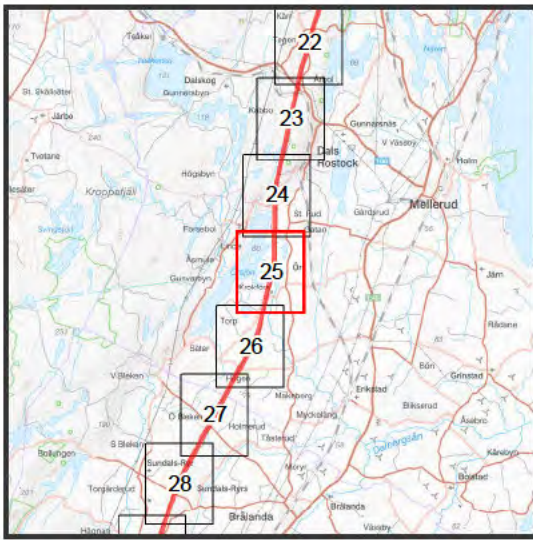

Teckenförklaring

- Befintlig sträckning
- ⋯ Riksintresse Naturvård
- ▨ Naturreservat
- ⋯ Biotopskydd

		Naturmiljö Borgv k - Skogssäter	
Bilaga	1.b.1	Skala	1:20 000
Version	Pappersstörlek	Organisation	NEKTAB
Projektnummer	Kartserie blad	Datum	2019-05-17
Arendenummer	189709	Databas	@Lansstyrelsen
Dokumentnummer		Övrig information	@RVA



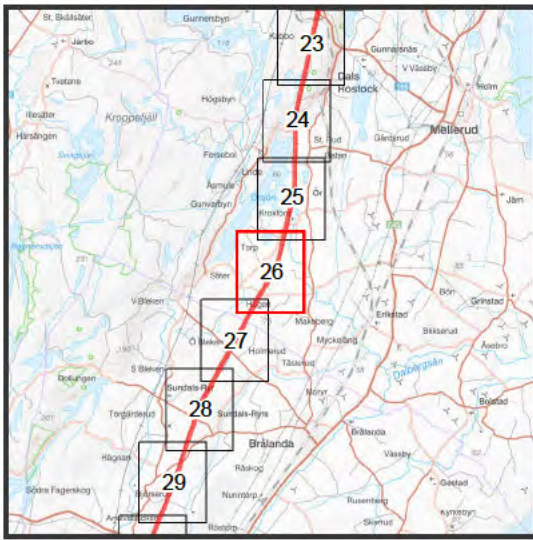

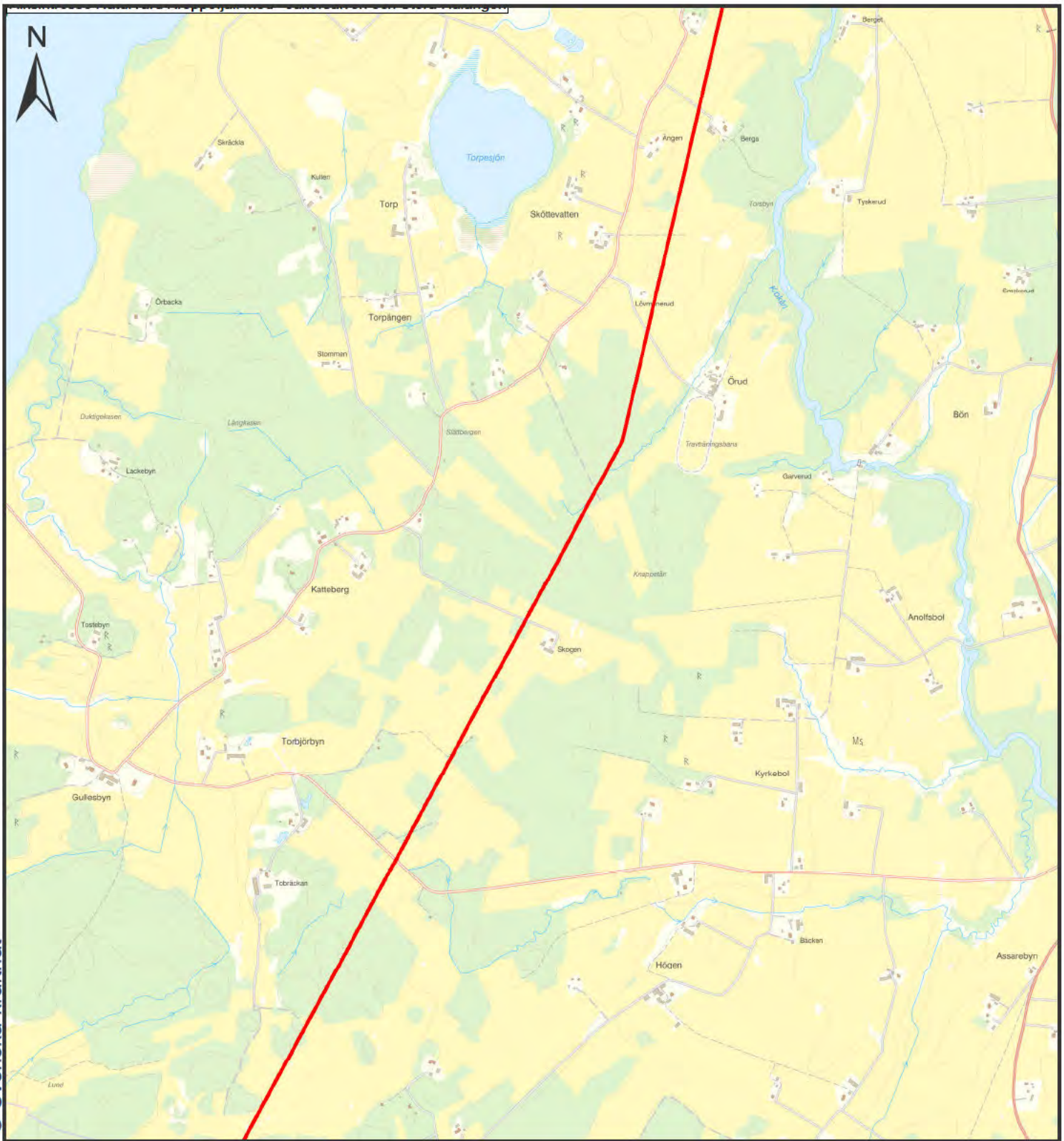
Riksintresse Naturvård
Kroppelfjäll med Teåkersälven
och Stora Halången



Teckenförklaring

- Befintlig sträckning
- Riksintresse Naturvård
- Naturvårdsavtal

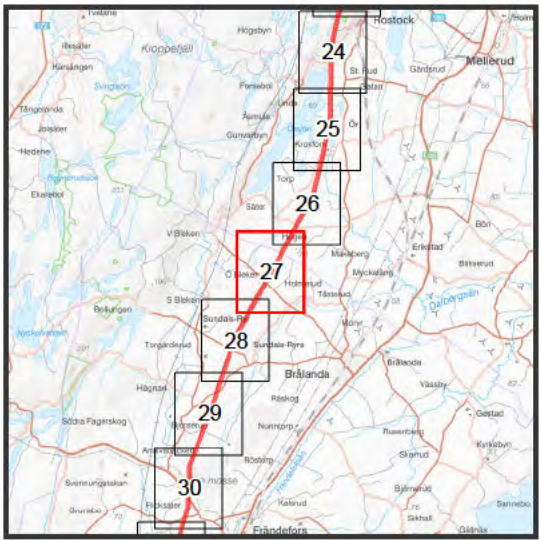

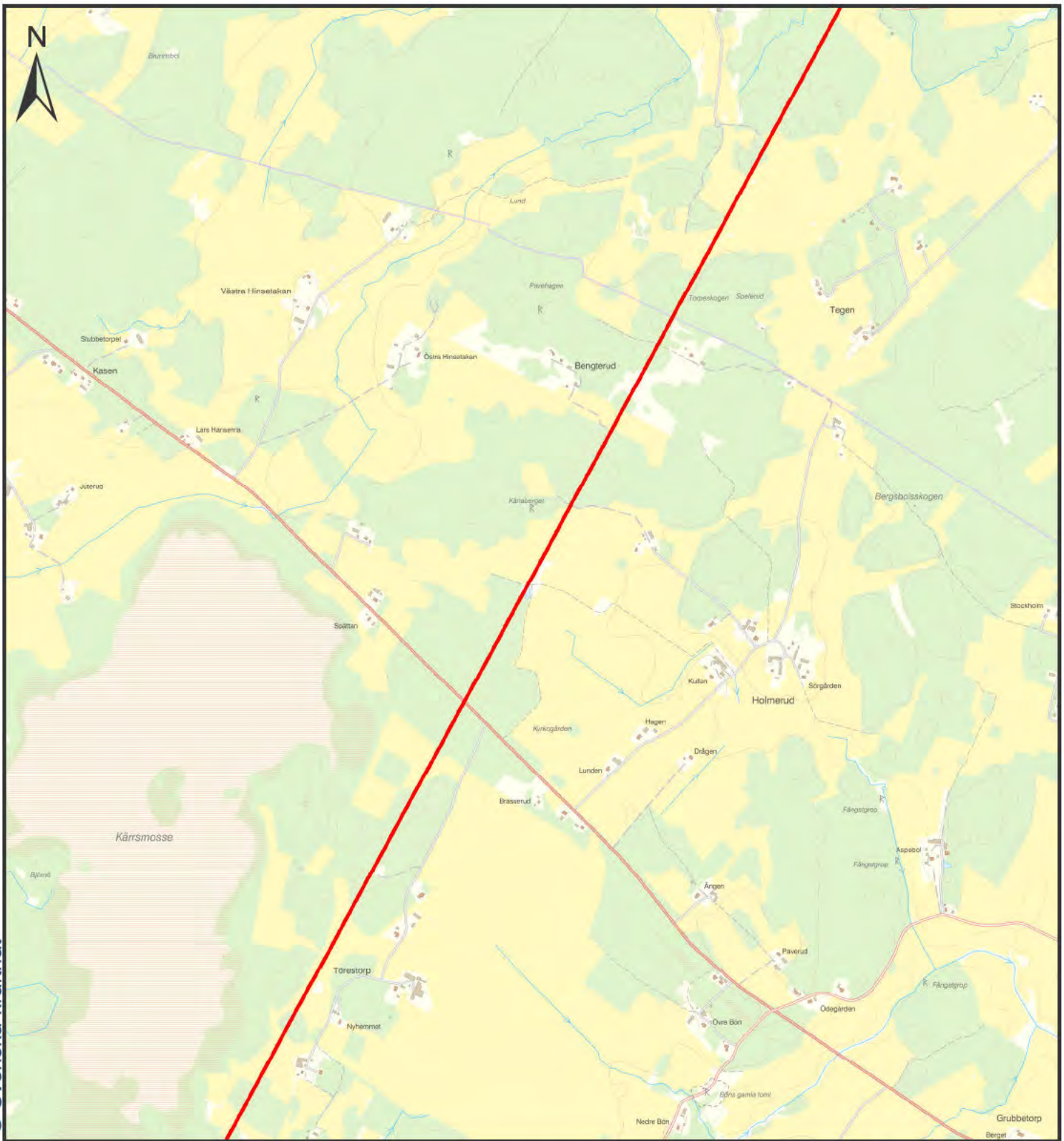
		Naturmiljö Borgvik - Skogssäter	
Bilaga	1.b.1	Skala	1:20 000
Version	Pappersstörlek	A4	Upprättad av
Projektnummer	Kartserie blad	36 25	Organisation
Arendenummer	Datamaterial	@Lantmateriet	Datum
Dokumentnummer	189709	@Lansstyrelsen	2019-04-29
		@RAA	Övrig information



Teckenförklaring

- Befintlig sträckning
- Riksintresse Naturvård

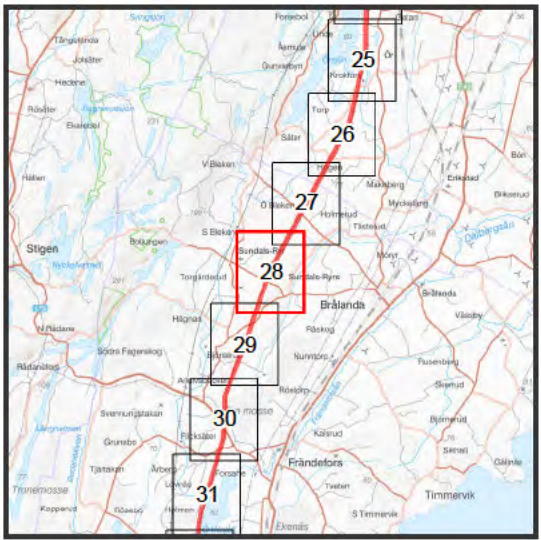

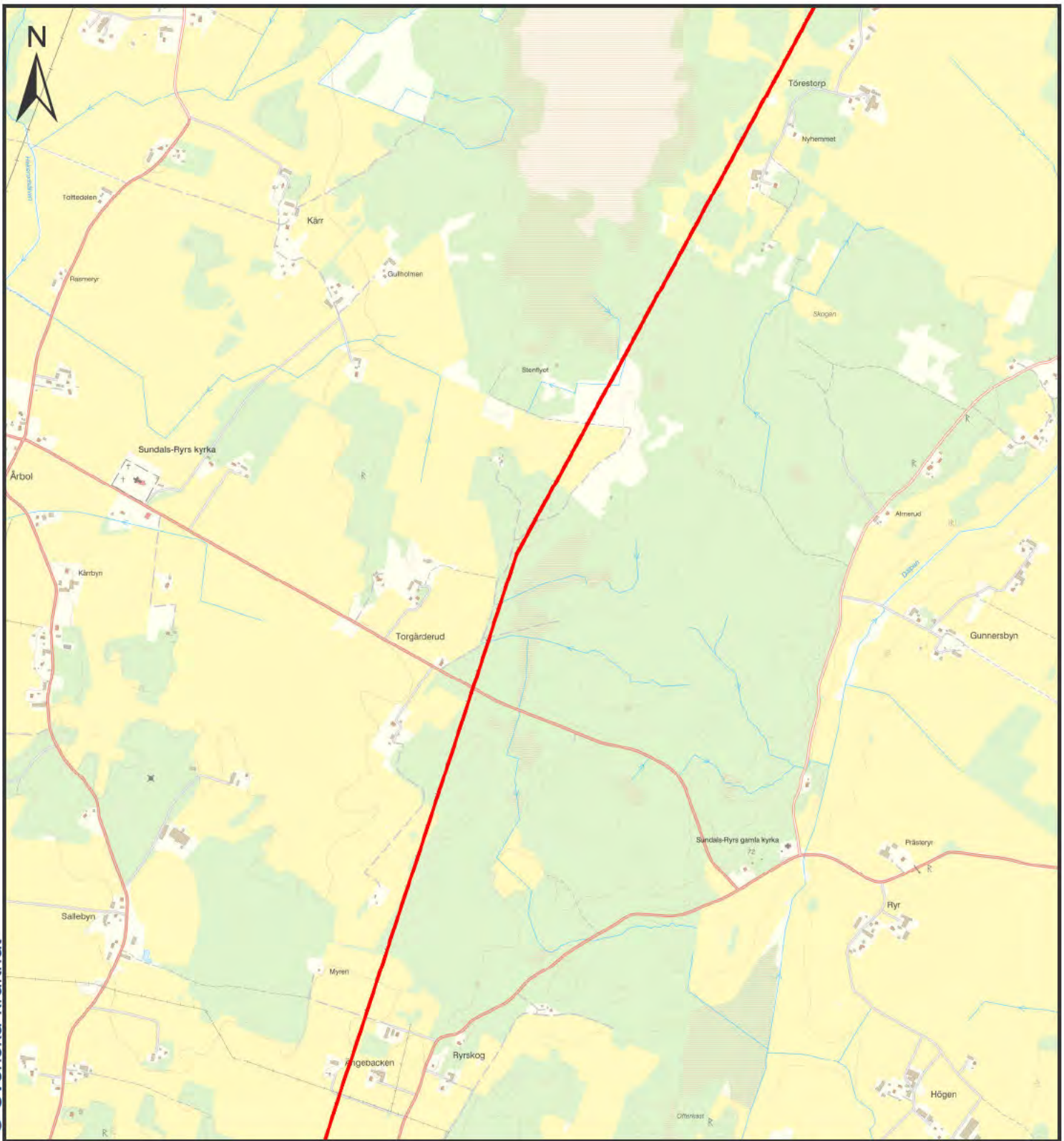
		Naturmiljö Borgvik - Skogssäter	
Bilaga	1.b.1	Skala	1:20 000
Version		Pappersstorlek	A4
Projektnummer		Kartserie blad	36 26
Ärendenummer	189709	Dataskalor	@Lantmateriet @Lansstyrelsen @RAA
Dokumentnummer		Övrig information	
		Upprättad av	
		Organisation	NEKTAB
		Datum	2019-04-29



Teckenförklaring

— Befintlig sträckning


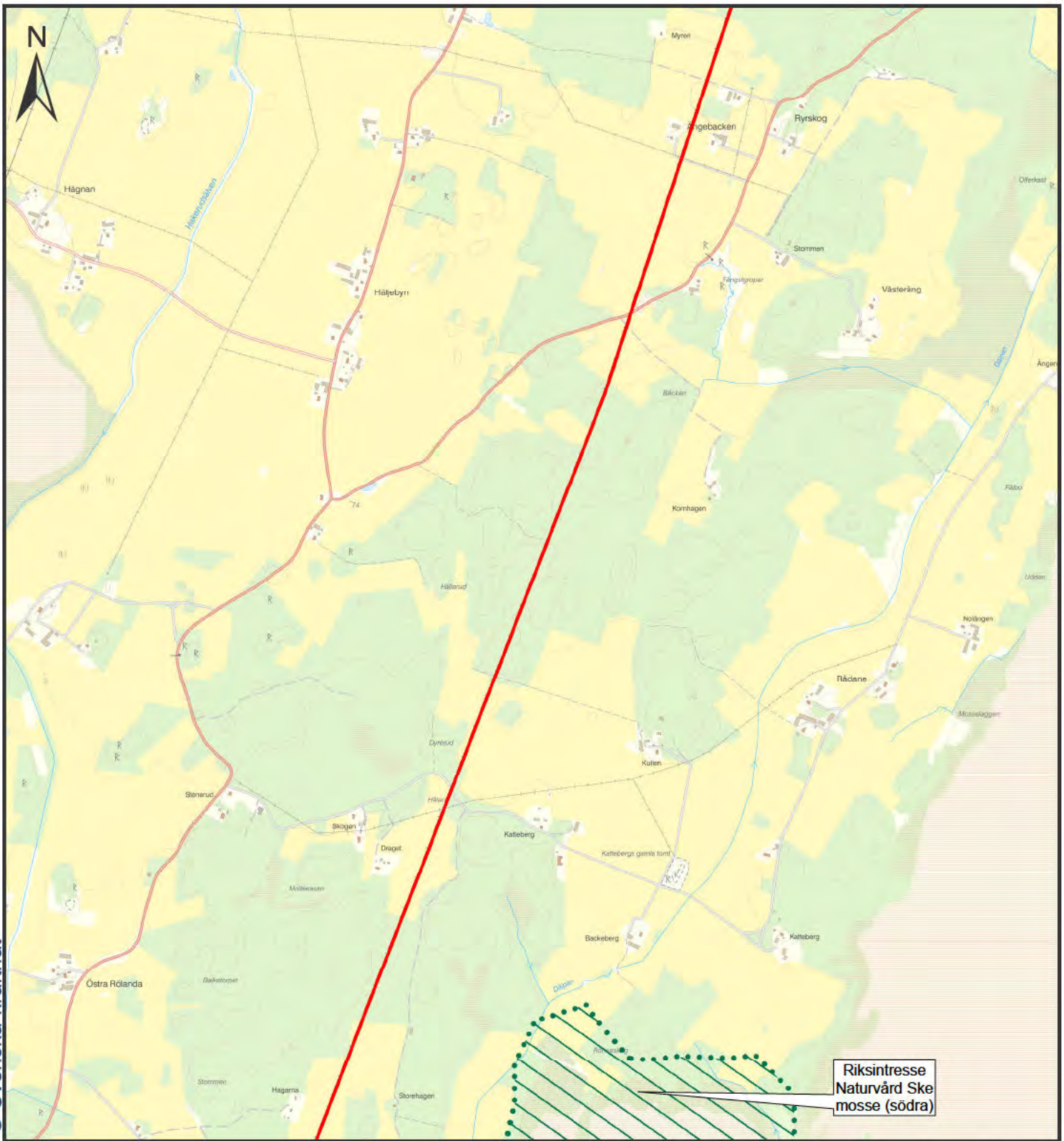
		Naturmiljö Borgvik - Skogssäter	
Bilaga	1.b.1	Skala	1:20 000
Version	Pappersserie	Blad	A4
Projektnummer	Kartserie	blad	36 27
Arendenummer	189709	Datamaterial	@Lansstyrelsen @RAA
Dokumentnummer		Övrig information	
Upprättad av		Organisation	NEKTAB
Datum	2019-04-29		



Teckenförklaring

— Befintlig sträckning

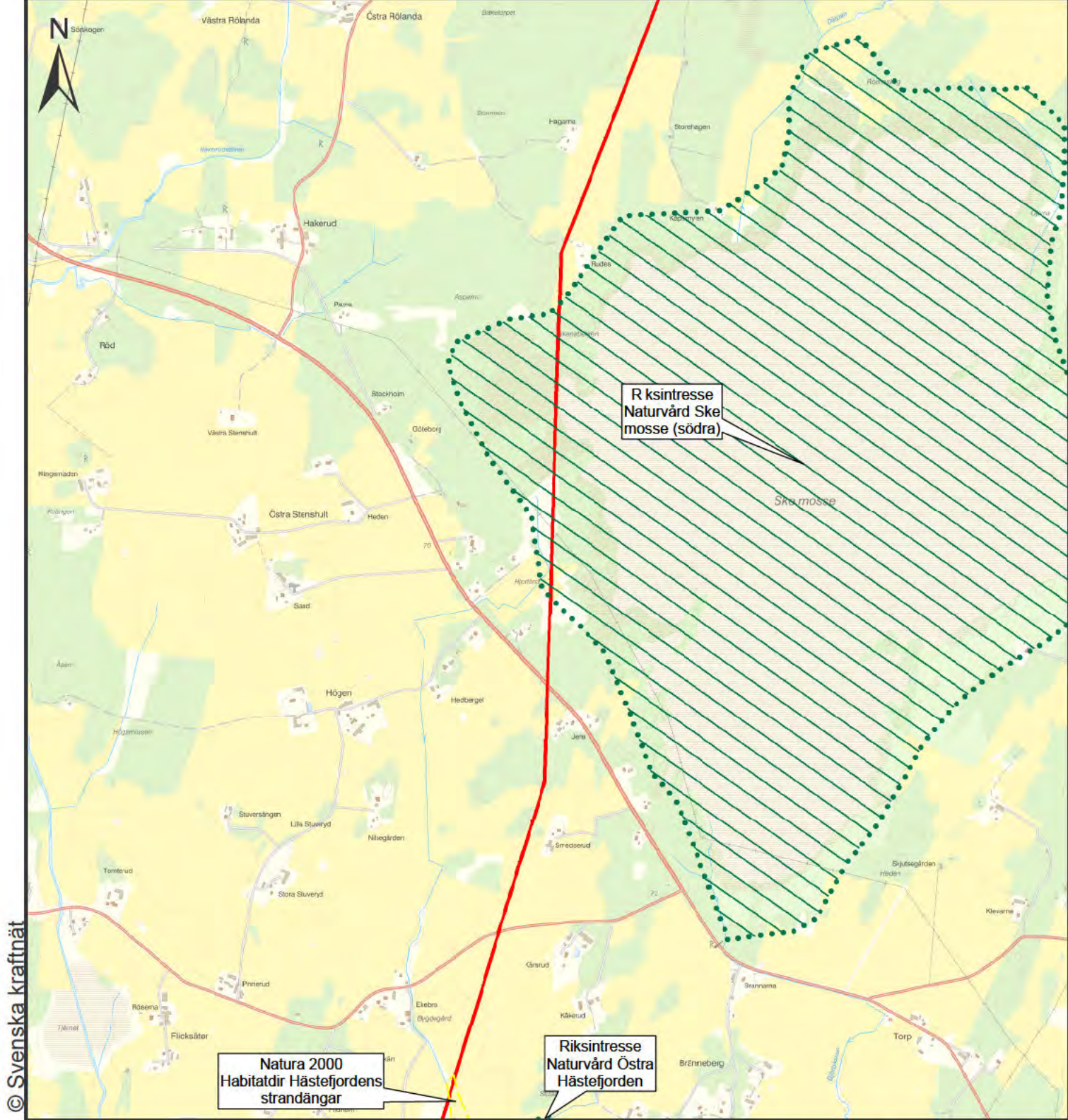
 SVENSKA KRAFTNÄT		Naturmiljö Borgvik - Skogssäter	
Bilaga	1.b.1	Skala	1:20 000
Version	Pappersserie	Format	A4
Projektnummer	Kartserie blad	Datum	2019-04-29
Arendenummer	189709	Övrig information	
Dokumentnummer	Datakällor @Lantmateriet @Lansstyrelsen @RAA		



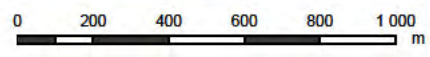
Teckenförklaring

- Befintlig sträckning
- - - Riksintresse Naturvård

		Naturmiljö Borgvik - Skogsåter	
Version	Pappersserie A4	Organisation	NEKTAB
Projektnummer	Kartserie blad 36 29	Datum	2019-04-29
Ärendenummer 189709	Datakällor @Lantmäteriet @Lansstyrelsen @RAA	Övrig information	

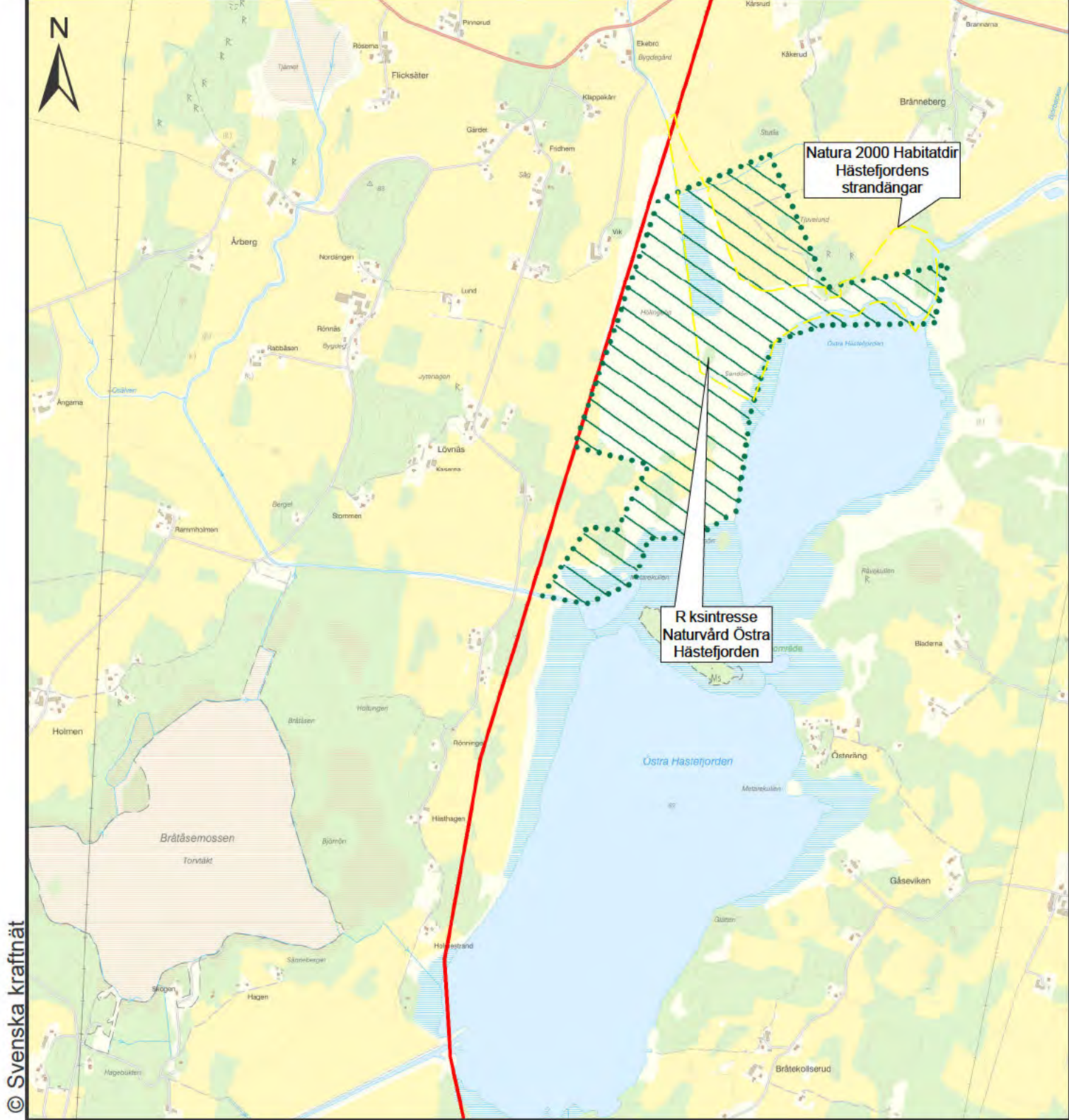


© Svenska kraftnät

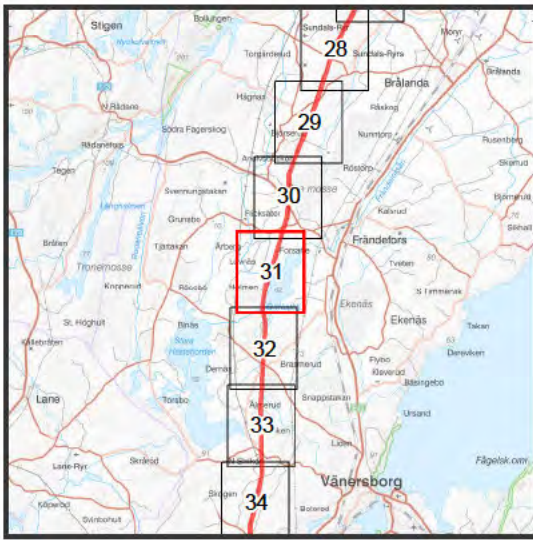



- Teckenförklaring**
- Befintlig sträckning
 - ▨ Riksintresse Naturvård
 - ▨ Natura 2000 Habitatdir

		Naturmiljö Borgv k - Skogssäter	
Bilaga 1.b.1	Skala 1:20 000	Pappersstorlek A4	Organisation NEKTAB
Version	Kartserie blad 36:30	Datum 2019-05-17	
Ärendenummer 189709	Dataskällor @Lantmateriet @Länstyrelsen @RVA	Övrig information	
Dokumentnummer			

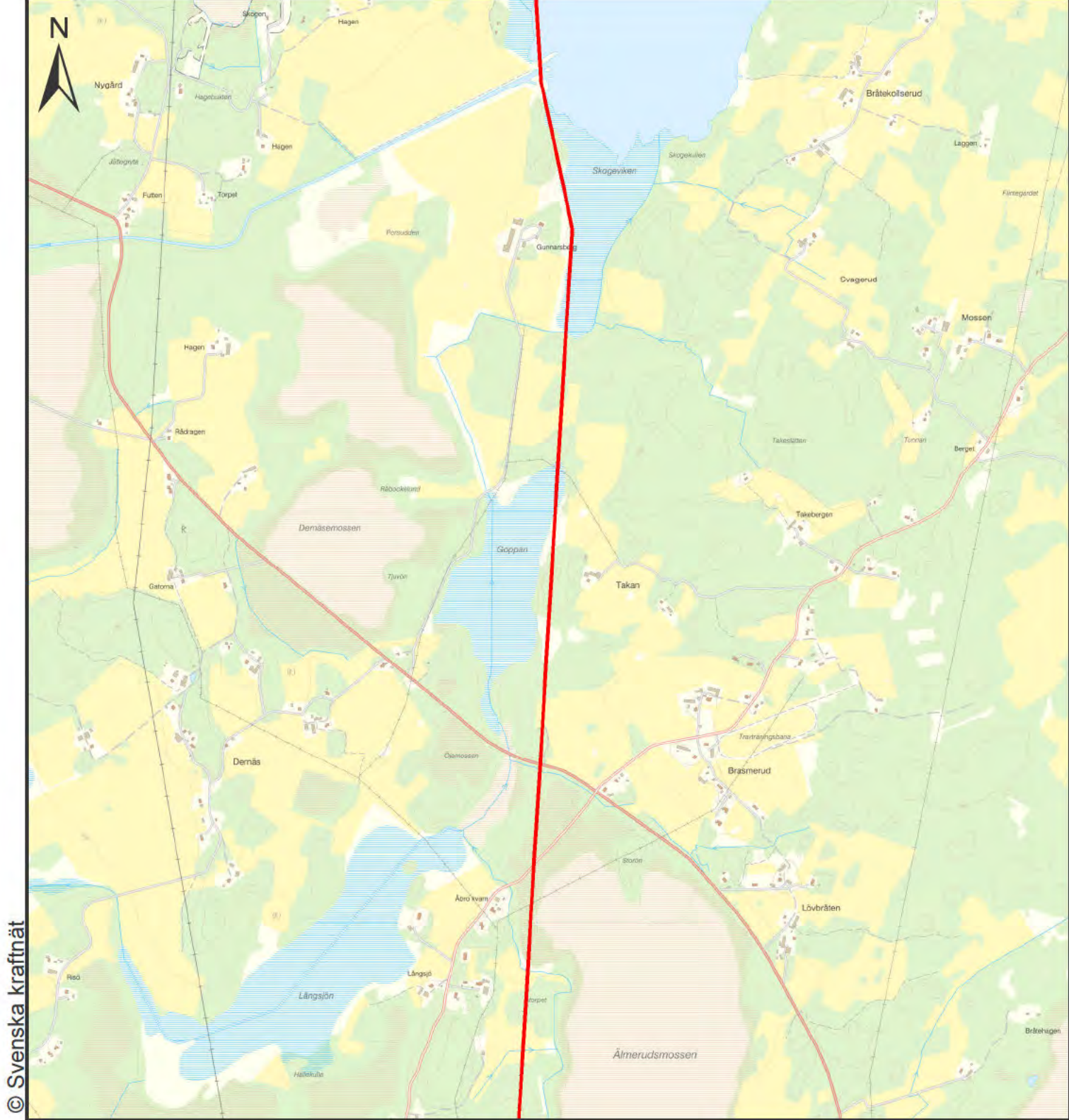


© Svenska kraftnät

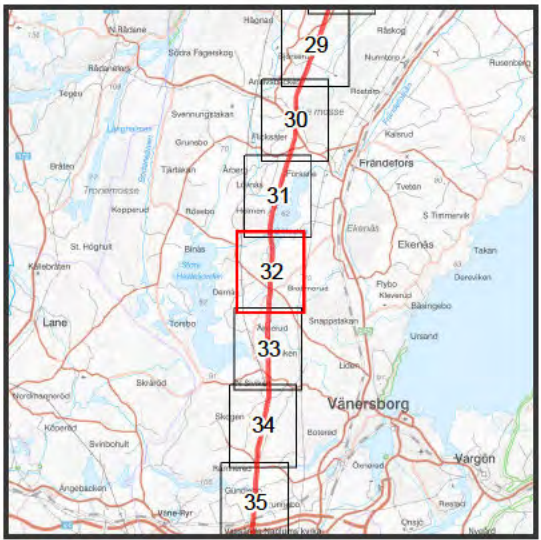



- Teckenförklaring**
- Befintlig sträckning
 - ▨ Riksintresse Naturvård
 - ▨ Natura 2000 Habitatdir

		Naturmiljö Borgvik - Skogssäter	
		Bilaga 1.b.1	Skala 1:20 000
Version	Pappersserie	Kartserie blad 36 31	Organisation NEKTAB
Projektnummer	189709	Datum	2019-04-29
Arealnummer	Datakällor @Lantmäteriet @Länstyrelsen @RAA	Övrig information	
Dokumentnummer			



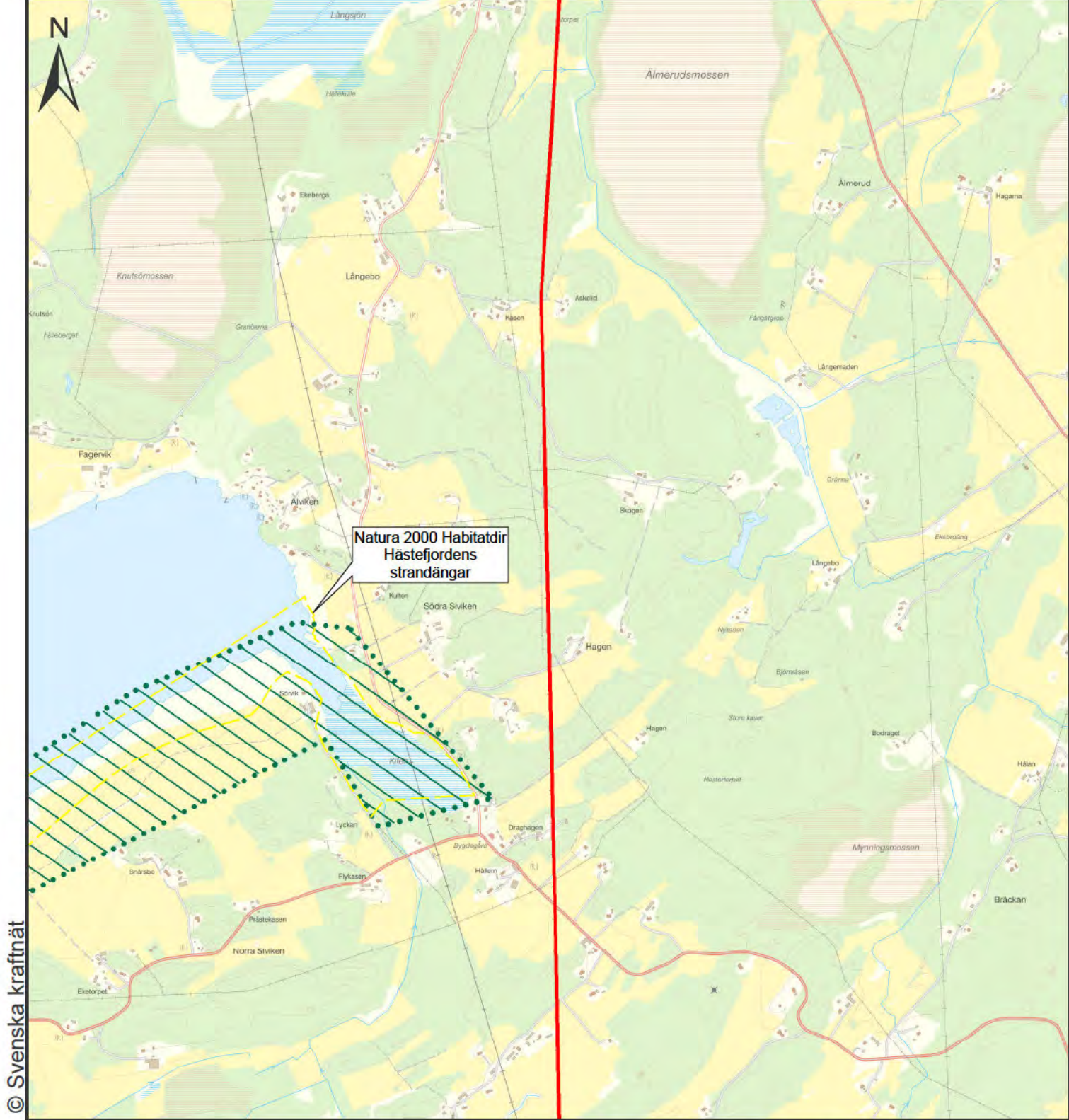
© Svenska kraftnät



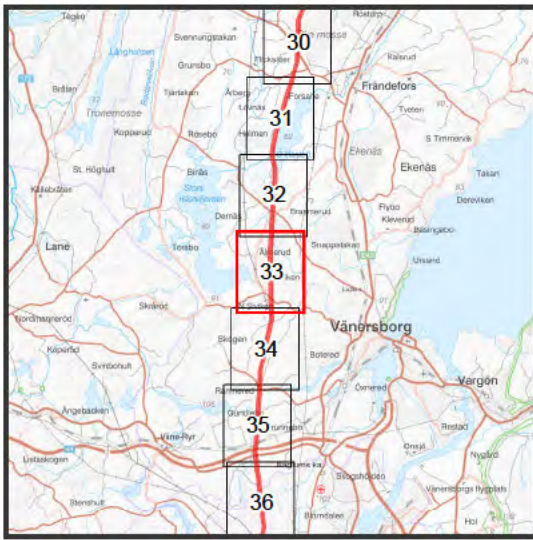

Teckenförklaring

— Befintlig sträckning

		Naturmiljö Borgvik - Skogssäter	
Bilaga	1.b.1	Skala	1:20 000
Version		Pappersserie	A4
Projektnummer		Kartserie blad	36 32
Ärendenummer	189709	Datum	2019-04-29
Dokumentnummer		Övrig information	
		Datakällor	@Lantmateriet @Länstyrelsen @RAA
		Upprättad av	
		Organisation	NEKTAB




© Svenska kraftnät



Teckenförklaring

- Befintlig sträckning
- ▨ Riksintresse Naturvård
- ▨ Natura 2000 Habitatdir.

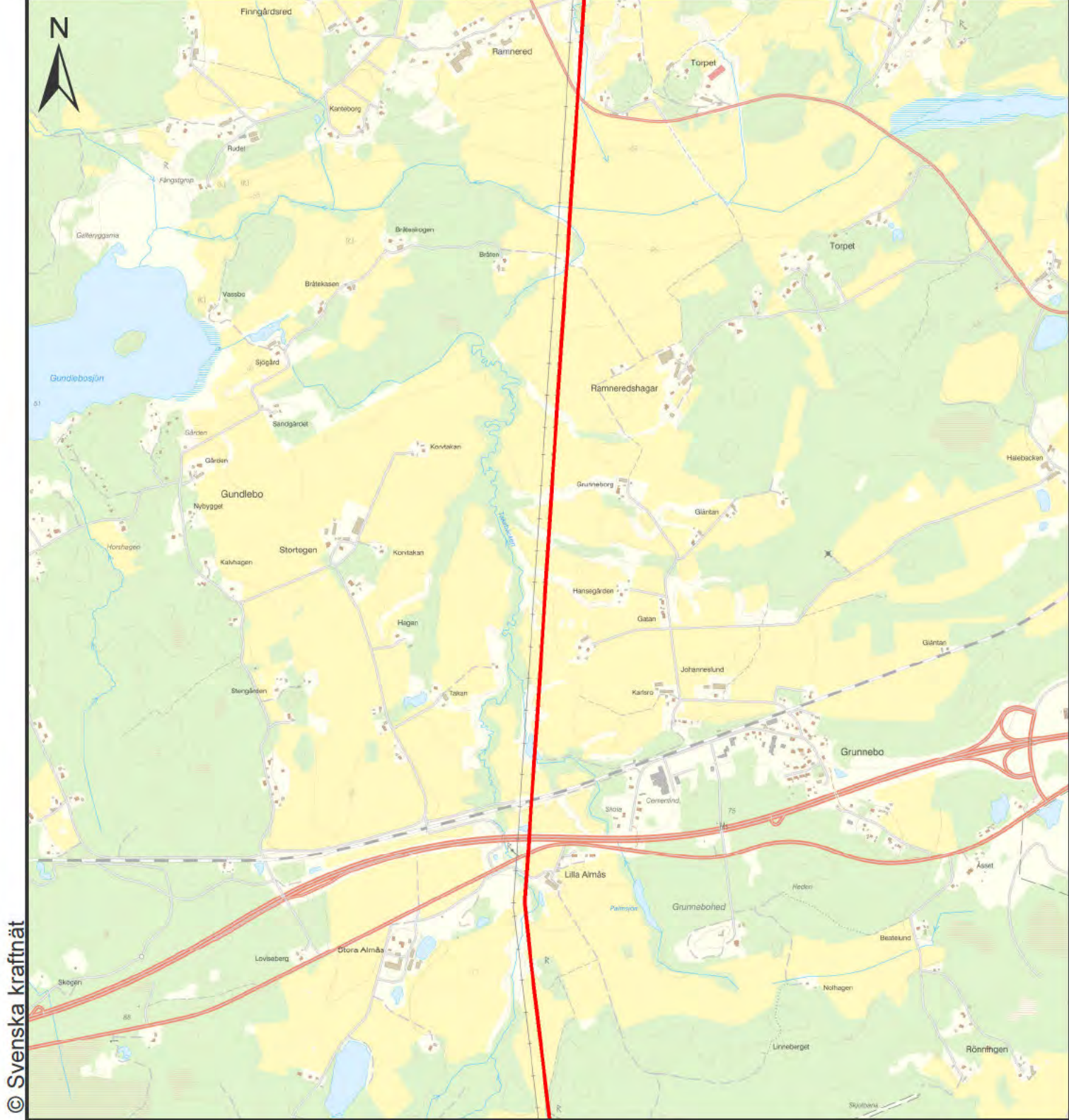
		Naturmiljö Borgvik - Skogssäter	
		Bilaga 1.b.1	Skala 1:20 000
Version	Pappersstorlek A4	Organisation	NEKTAB
Projektnummer	Kartserie blad 36 33	Datum	2019-04-29
Ärendenummer 189709	Datakällor @Lansstyrelsen @RAA	Övrig information	
Dokumentnummer			




Teckenförklaring

— Befintlig sträckning

		Naturmiljö Borgvik - Skogssäter	
Bilaga 1.b.1 Version Projektnummer Ärendenummer Dokumentnummer	1:20 000 Pappersstorlek A4 Kartserie blad 36 34 189709 Datakällor @Lansstyrelsen @RAA	Upprättad av Organisation Datum Övrig information	[Redacted] NEKTAB 2019-04-29



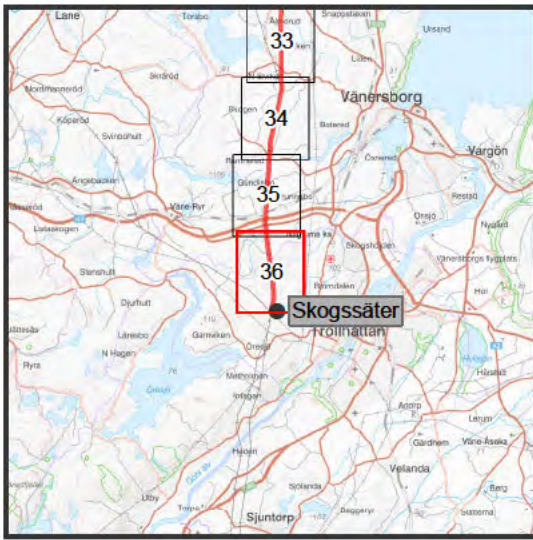

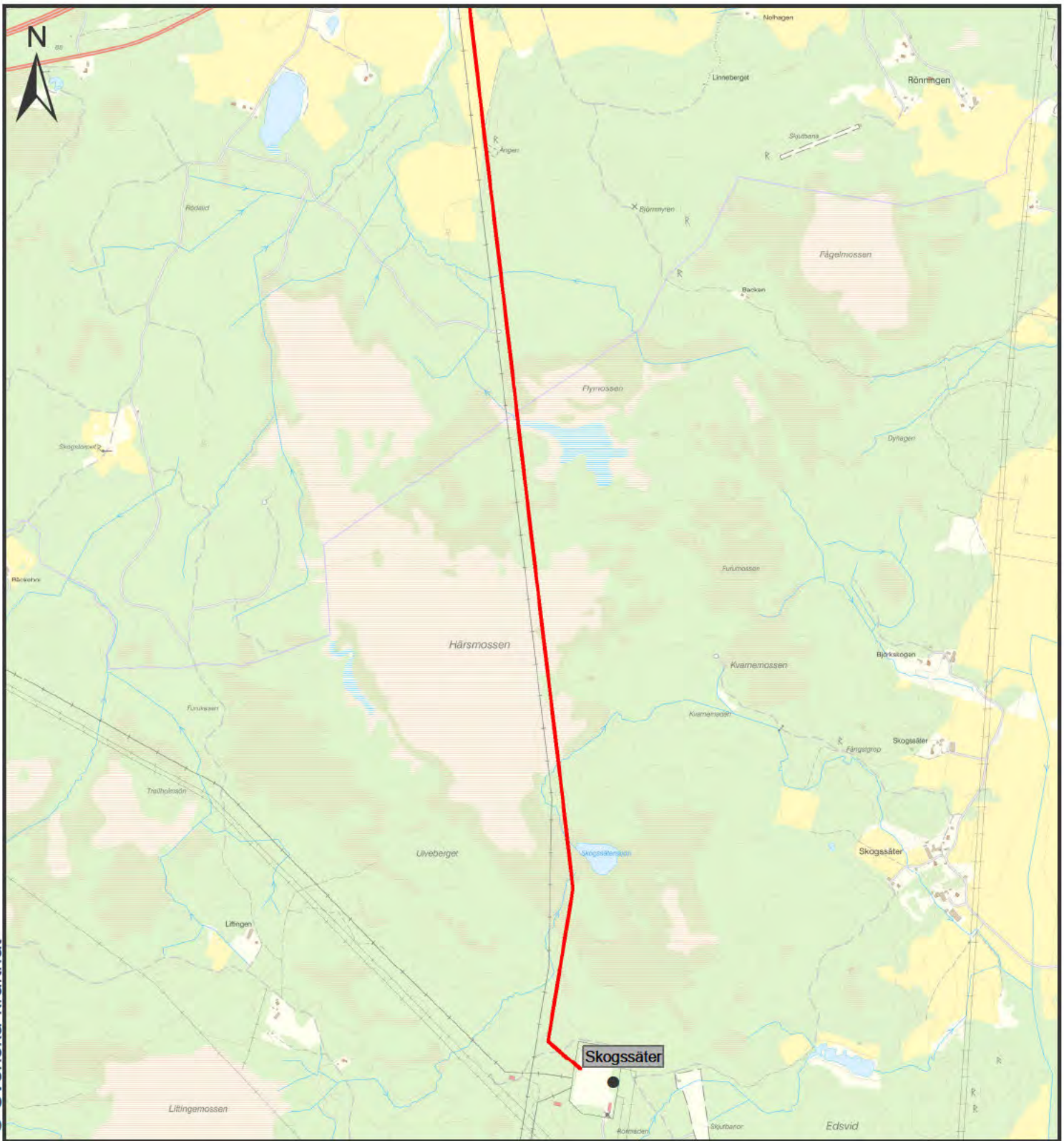
© Svenska kraftnät



Teckenförklaring

— Befintlig sträckning

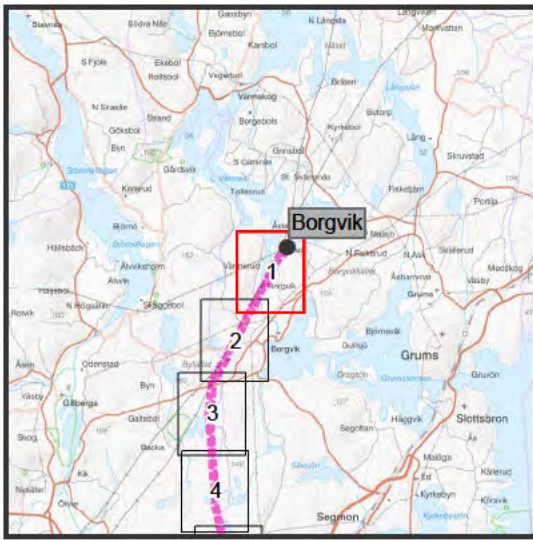

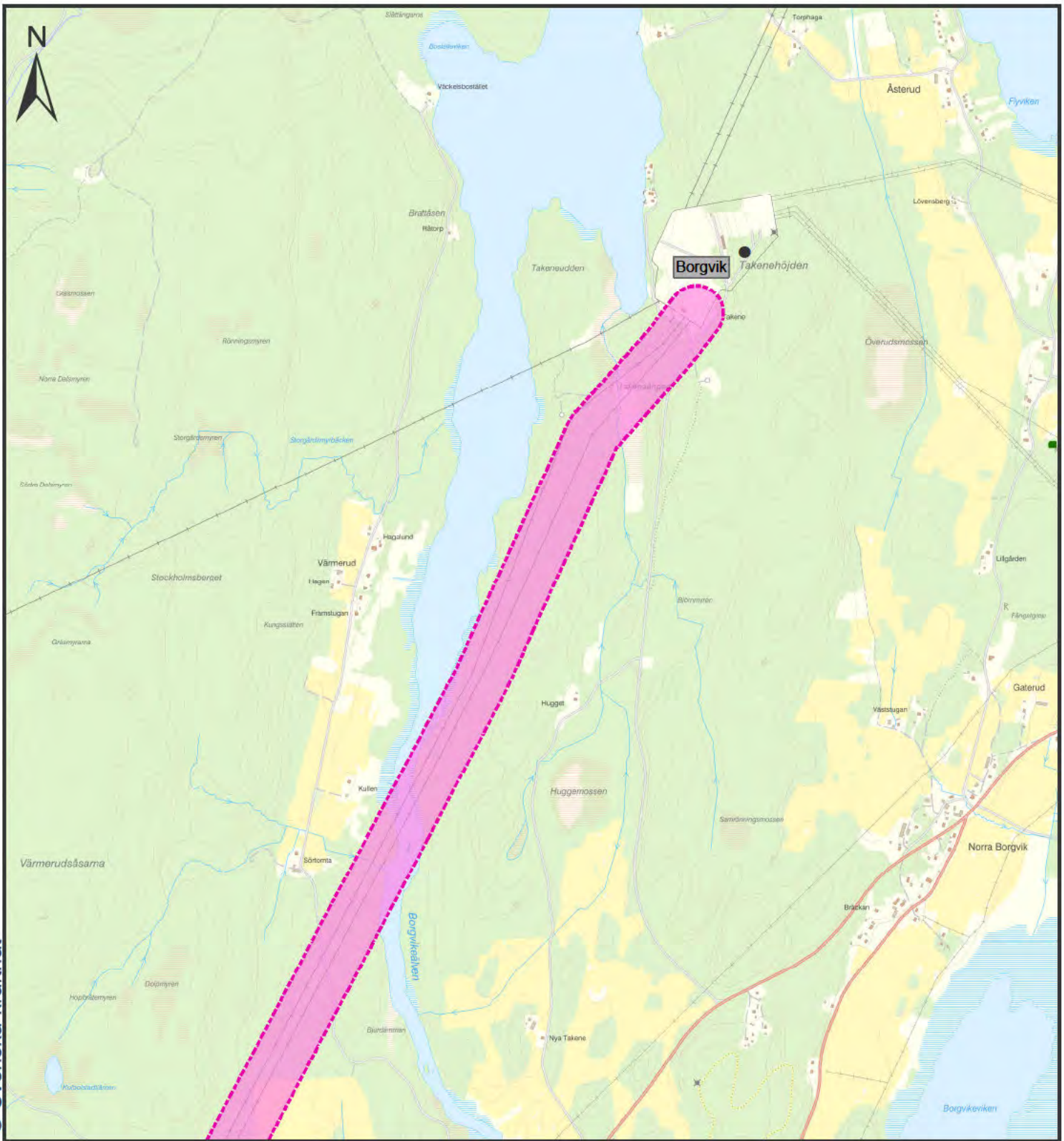
 SVENSKA KRAFTNÄT		Naturmiljö Borgvik - Skogssäter	
Bilaga	1.b.1	Skala	1:20 000
Version		Pappersstorlek	A4
Projektnummer		Kartserie blad	36 35
Arendenummer	189709	Dataskällor	@Lantmateriet @Länstyrelsen @RAA
Dokumentnummer		Upprättad av	
		Organisation	NEKTAB
		Datum	2019-04-29
		Övrig information	






Teckenförklaring

- Befintlig sträckning
- Stationer 220-400 kV

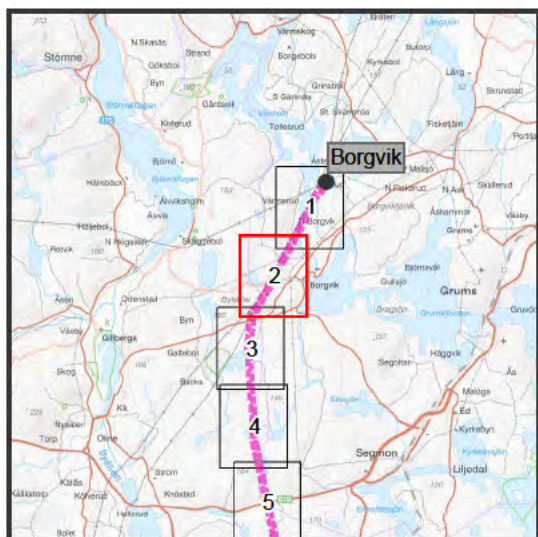

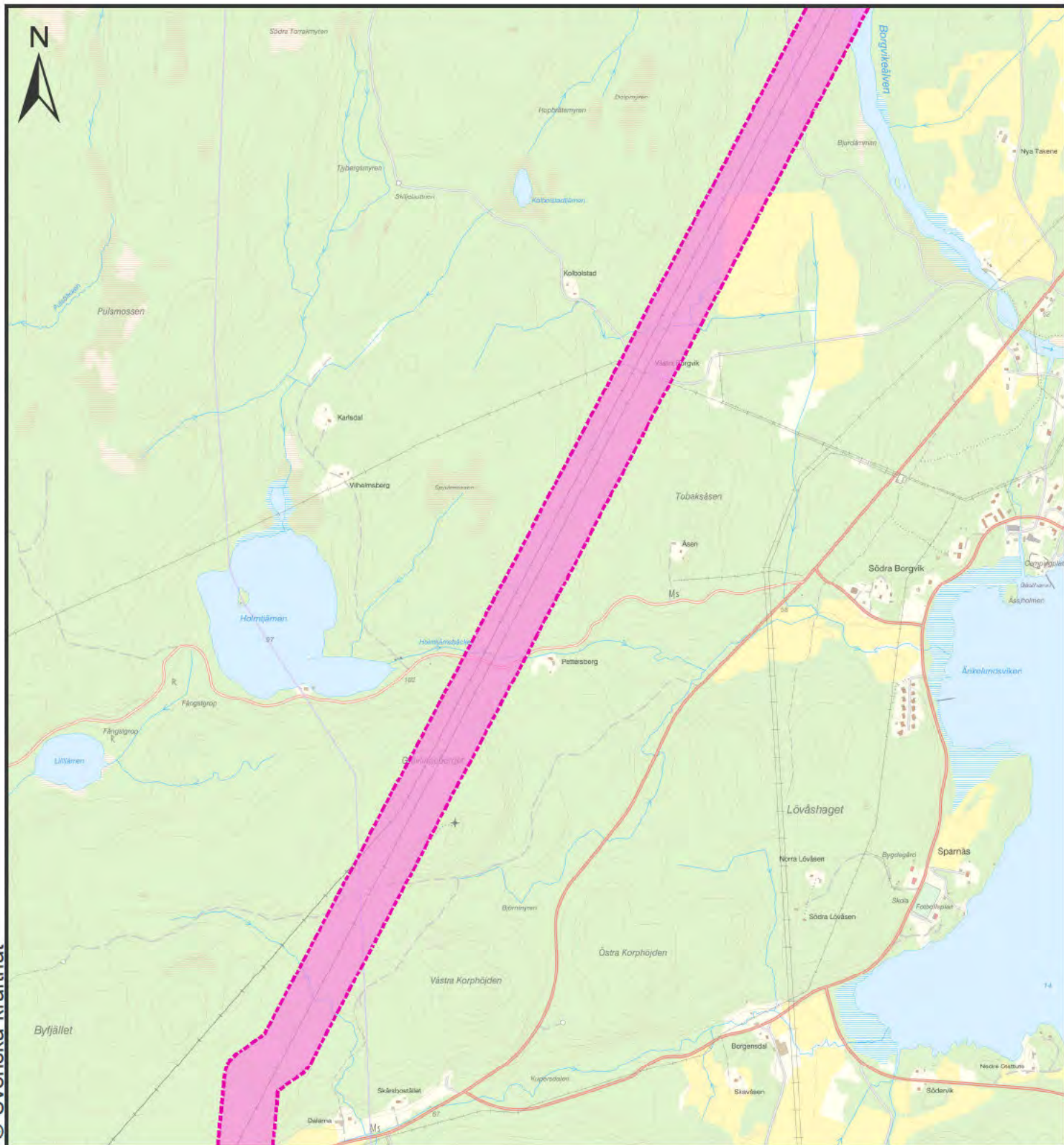
SVENSKA KRAFTNÄT		Naturmiljö Borgvik - Skogssäter	
Bilaga	1.b.1	Skala	1:20 000
Version		Pappersstorlek	A4
Projektnummer		Kartserie blad	36 36
Ärendenummer	189709	Datadator	@Lantmateriet
Dokumentnummer		Övrig information	@Lansstyrelsen @RAA
Upprättad av		Organisation	NEKTAB
Datum	2019-04-29		



Teckenförklaring

-  Alternativ B
-  Stationer 220-400 kV
-  Naturminne yta

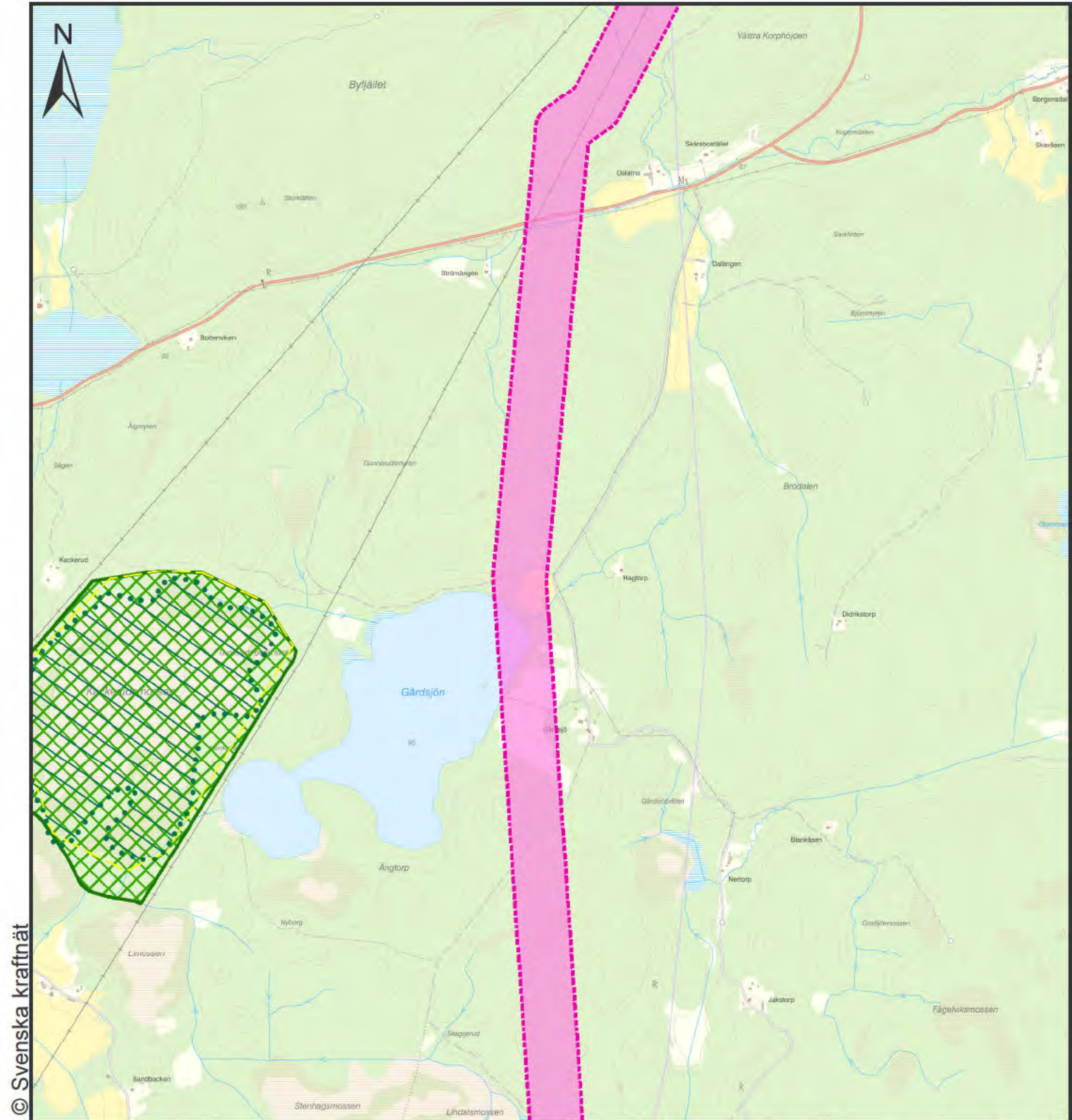
		Naturmiljö och Fritidsliv Borgvik - Skogssäter	
Bilaga	1.b.1	Skala	1:20 000
Version	Pappersserie	Format	A4
Projektnummer	Kartserie blad	Datum	2019-05-17
Arendenummer	189709	Övrig information	
Dokumentnummer	@Lansstyrelsen @RAA		



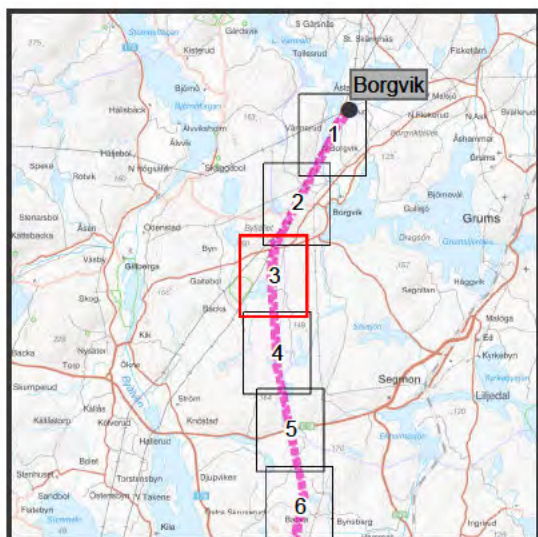

Teckenförklaring

 Alternativ B





		Naturmiljö och Friluftsliv Borgvik - Skogssäter	
Bilaga	1.b.1	Skala	1:20 000
Version	Pappersserie	Format	A4
Projektnummer	Kartserie	blad	38:2
Ärendenummer	189709	Datasköper	Landmäteriet @Lansstyrelsen @RAA
Dokumentnummer		Övrig information	
Upprättad av		Organisation	NEKTAB
Datum			2019-05-17



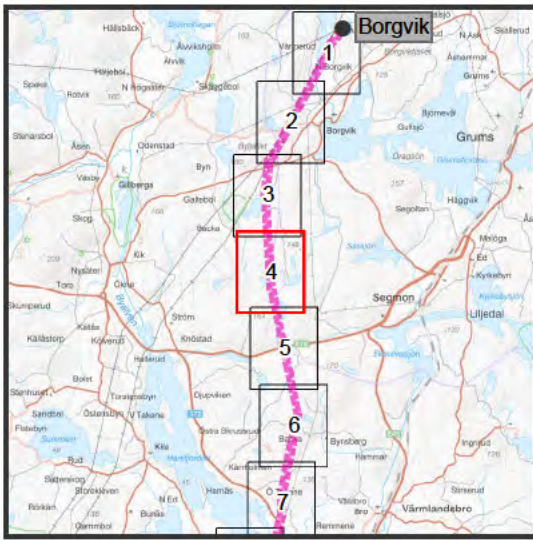

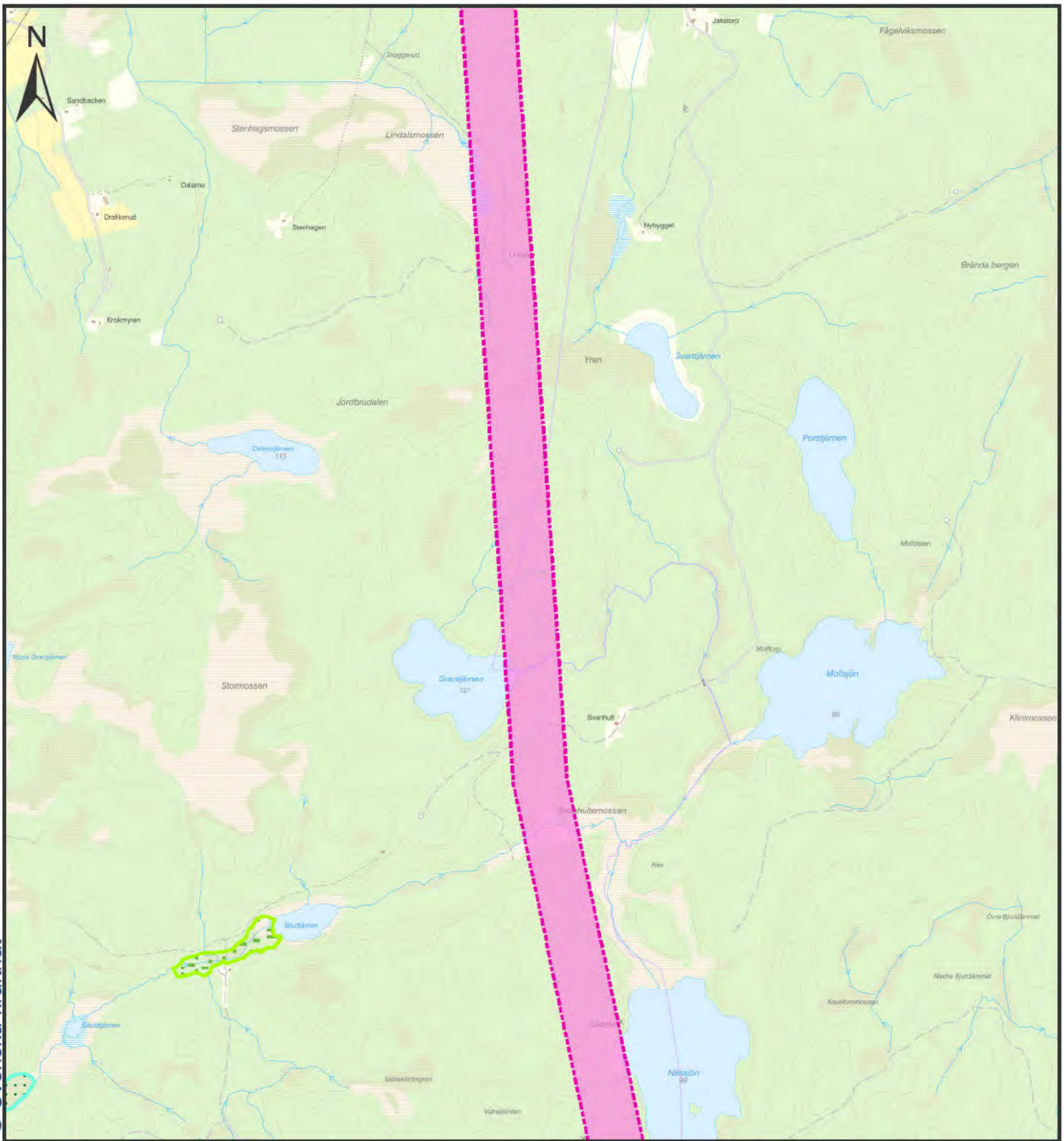
© Svenska kraftnät



Teckenförklaring

-  Alternativ B
-  Riksintresse Naturvård
-  Natura 2000 Habitatdir.
-  Naturreservat

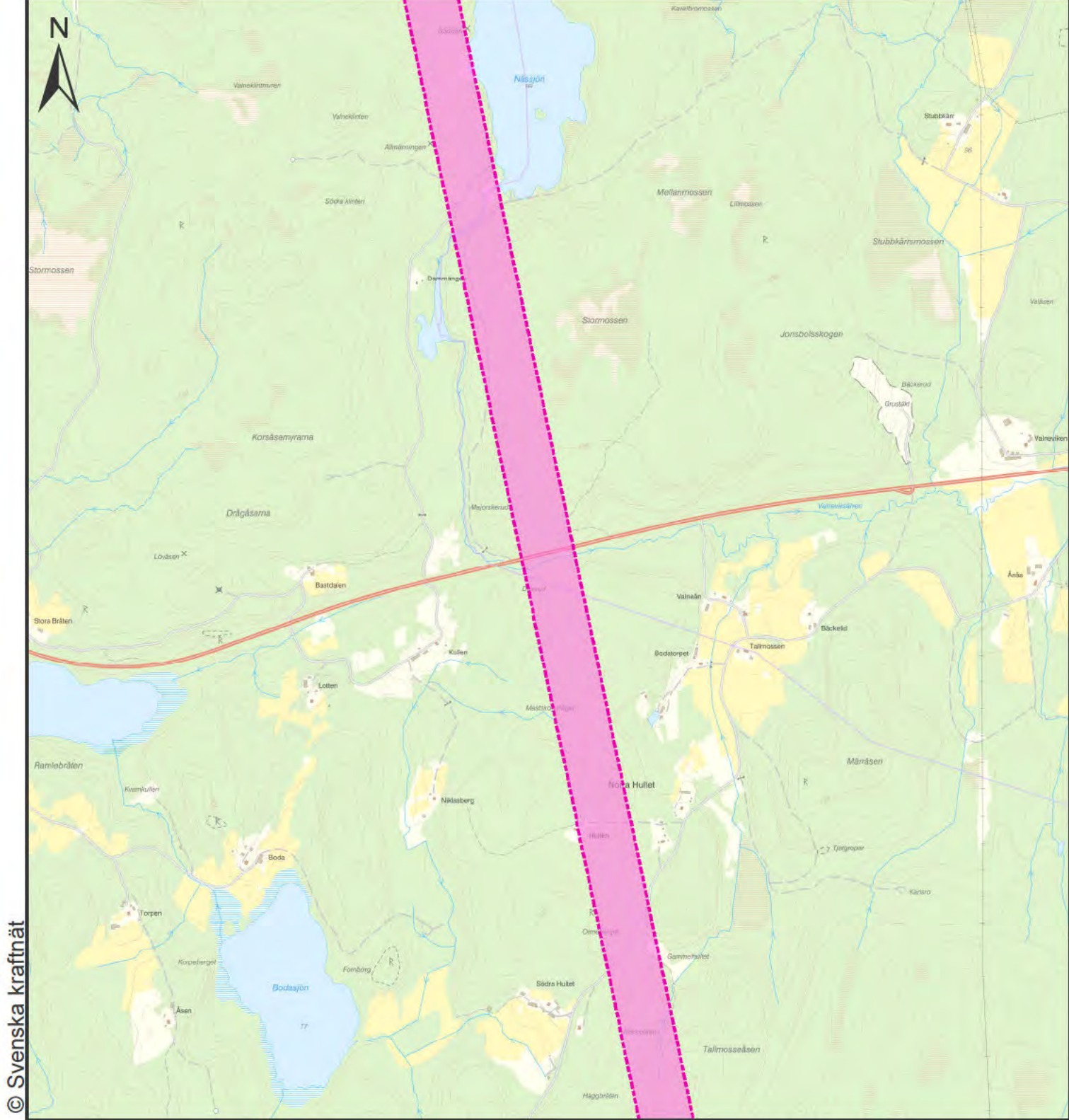
		Naturmiljö och Fritidsliv Borgvik - Skogssäter	
Bilaga	1.b.1	Skala	1:20 000
Version	Pappersserie	Format	A4
Projektnummer	Kartserie blad	Datum	2019-05-17
Arendenummer	189709	Övrig information	
Dokumentnummer	@Lansstyrelsen @RAA		



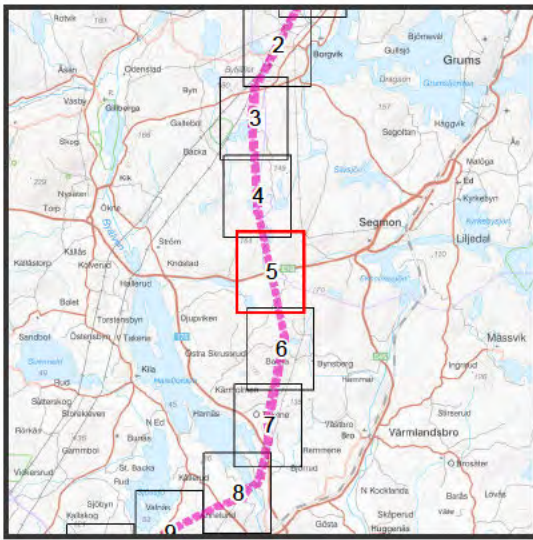

Teckenförklaring

- Alternativ B
- Biotopskydd
- Naturvårdsavtal

SVENSKA KRAFTNÄT		Naturmiljö och Frituftsiv Borgvik - Skogssäter	
		Upprättad av	
Bilaga 1.b.1	Skala 1:20 000	Pappersstorlek A4	Organisation NEKTAB
Version	Kartserie blad 38:4	Datum 2019-05-17	Övrig information
Projektnummer 189709	Datakällor @Lansstyrelsen @RAA	Övrig information	
Dokumentnummer	Övrig information		



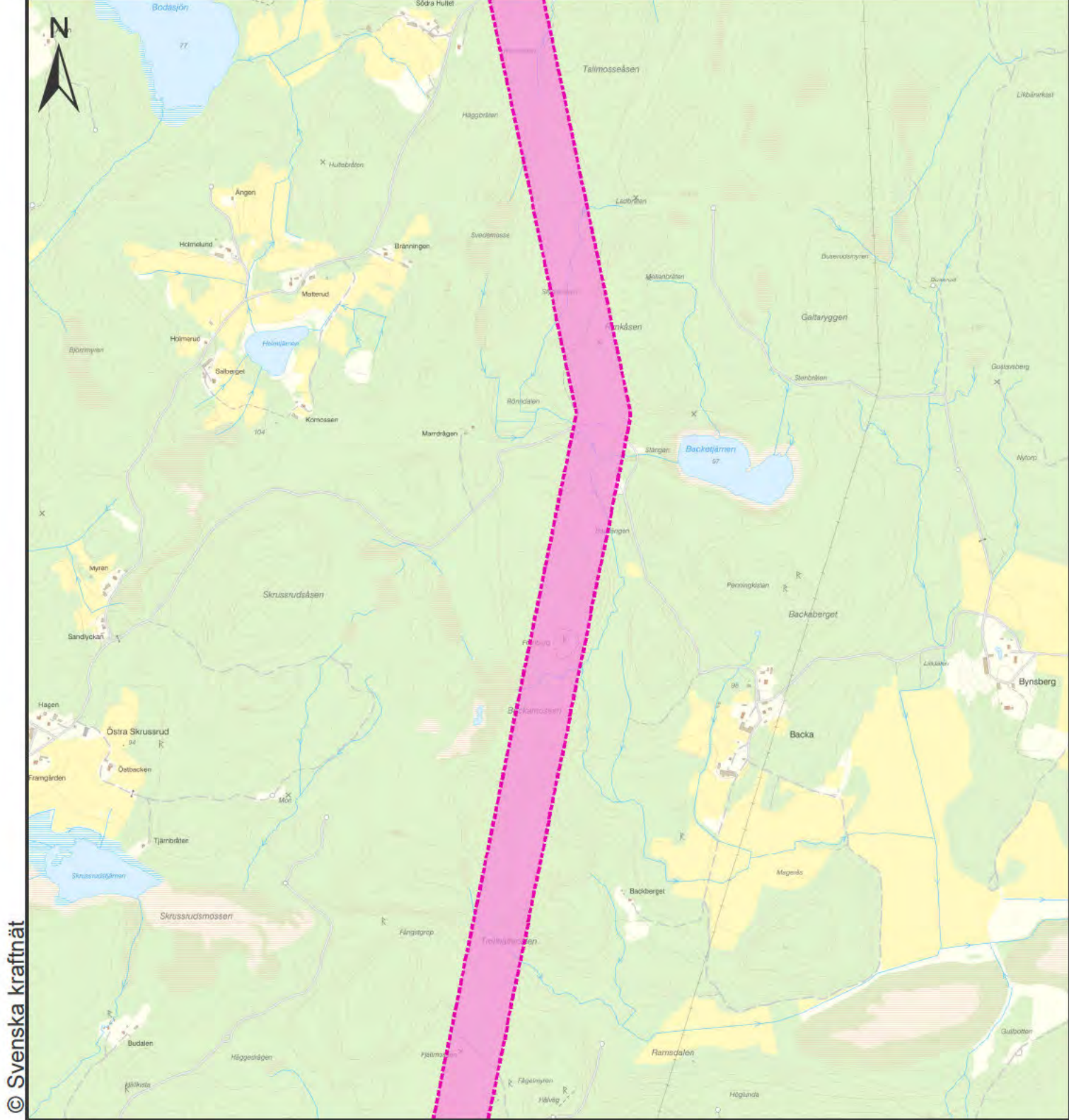
© Svenska kraftnät



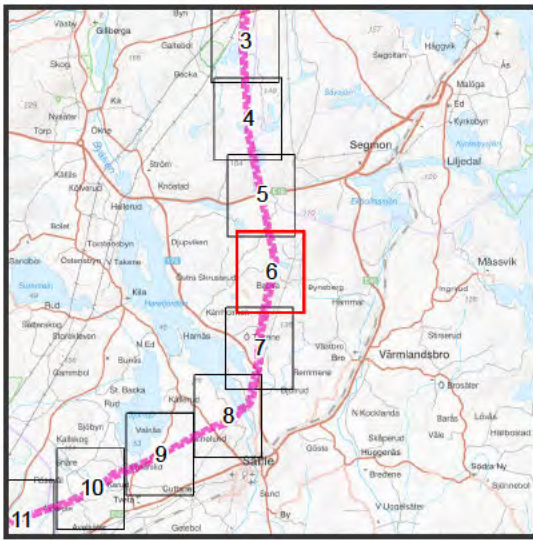

Teckenförklaring

Alternativ B

		Naturmiljö och Fritidsliv Borgvik - Skogssäter	
Bilaga	1.b.1	Skala	1:20 000
Version	Pappersserie	Format	A4
Projektnummer	Kartserie	Blad	38:5
Arendenummer	189709	Datakällor	@Lantmäteriet @Länstyrelsen @RAA
Dokumentnummer		Övrig information	
Upprättad av		NEKTAB	
Organisation		NEKTAB	
Datum		2019-05-17	



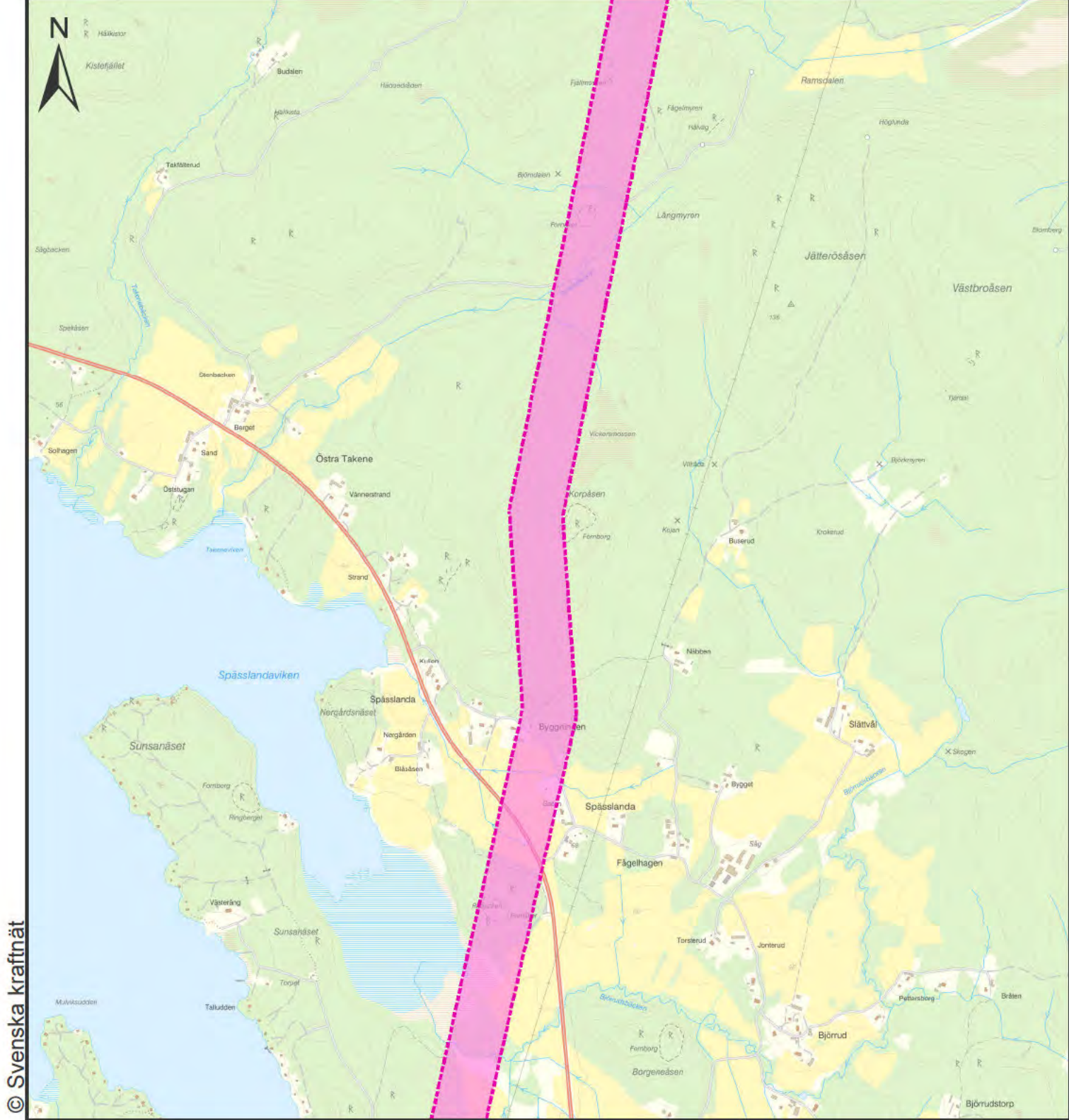
© Svenska kraftnät



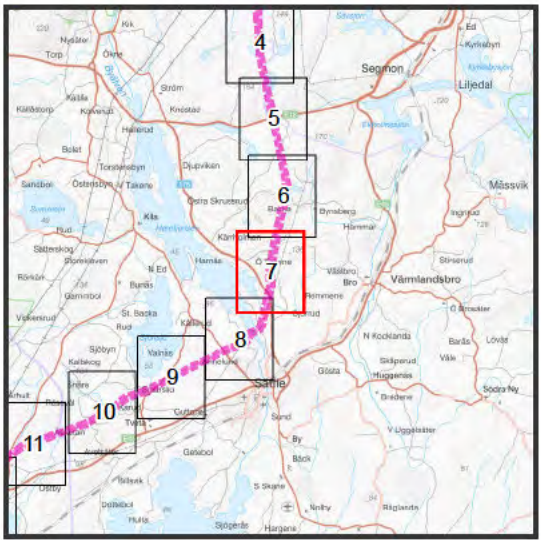

Teckenförklaring

Alternativ B

		Naturmiljö och Friluftsliv Borgvik - Skogssäter	
Bilaga	1.b.1	Skala	1:20 000
Version	Pappersstörlek	A4	Upprättad av
Projektnummer	Kartserie blad	38:6	Organisation
Arendenummer	Datakällor	@Lantmateriet @Lansstyrelsen @RAA	NEKTAB
Dokumentnummer	189709	Datum	2019-05-17
		Övrig information	



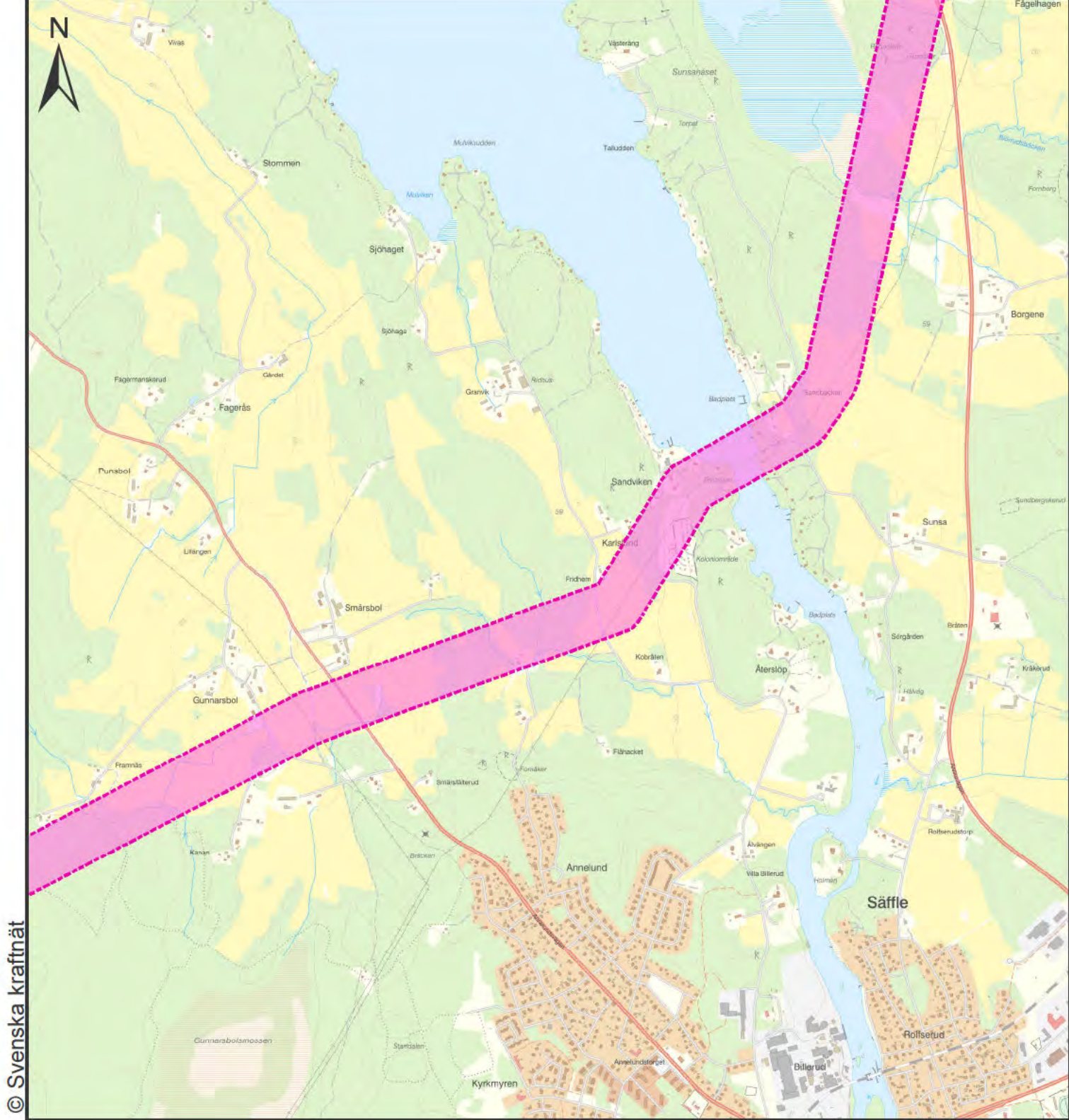
© Svenska kraftnät



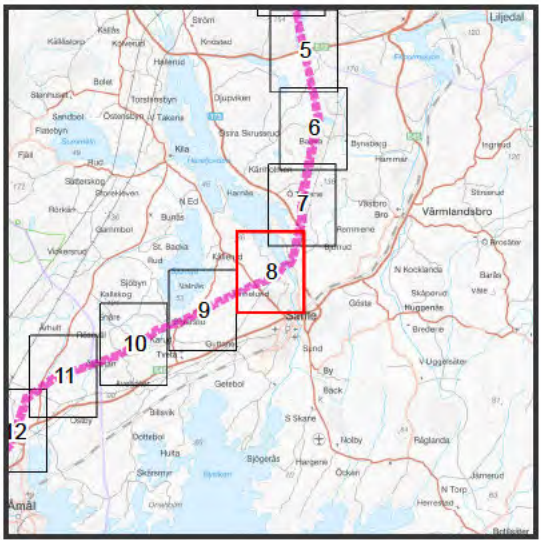

Teckenförklaring

Alternativ B

		SVENSKA KRAFTNÄT		Naturmiljö och Fritidsliv Borgvik - Skogssäter	
Bilaga	1.b.1	Skala	1:20 000	Upprättad av	
Version		Pappersstorlek	A4	Organisation	NEKTAB
Projektnummer		Kartserie blad	38:7	Datum	2019-05-17
Arendenummer	189709	Datakällor	@Lantmäteriet @Länstyrelsen @RAA	Övrig information	
Dokumentnummer					



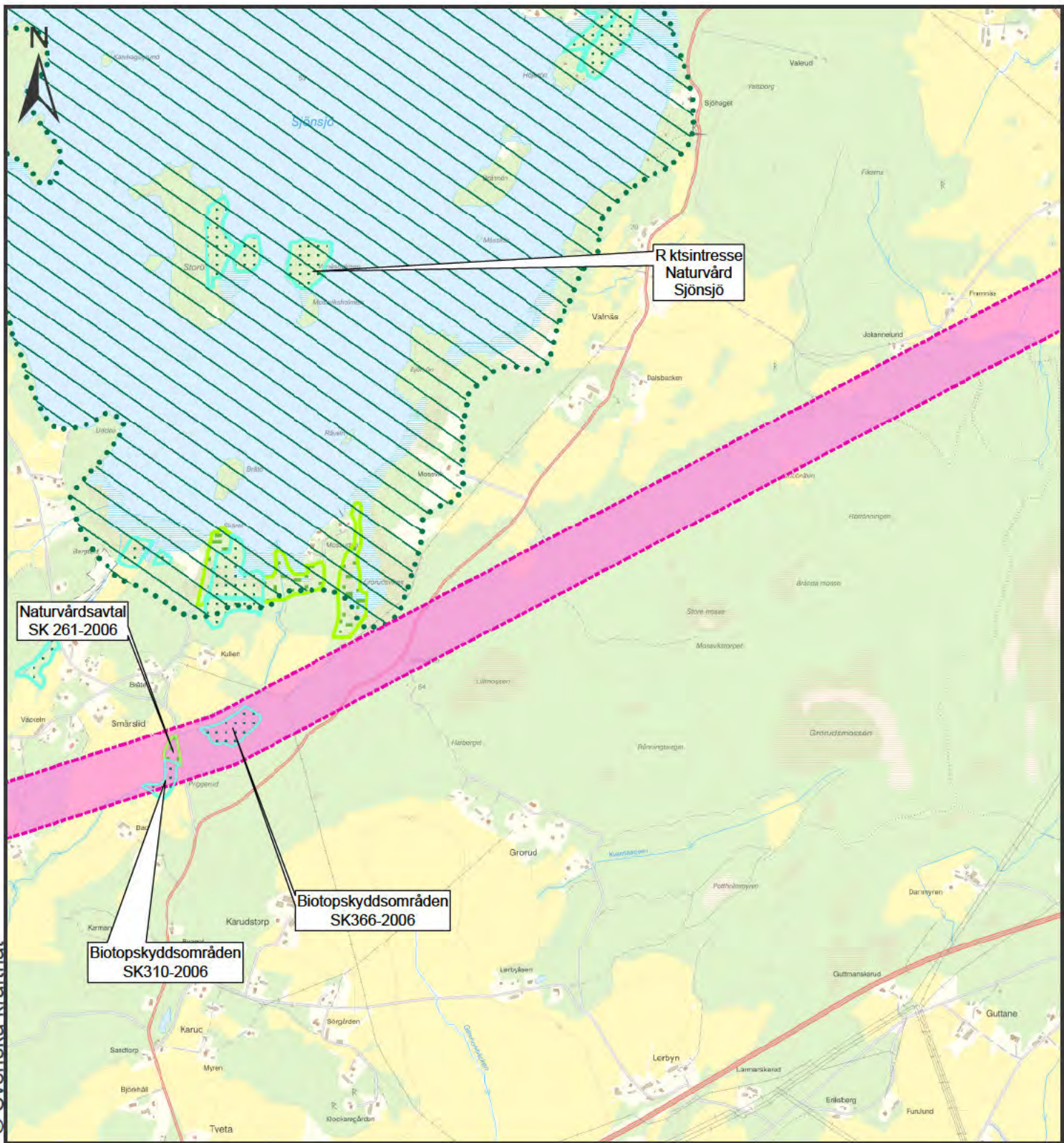
© Svenska kraftnät



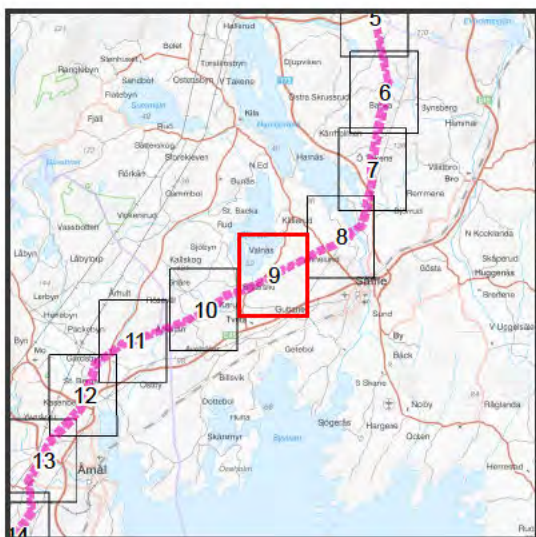

Teckenförklaring

Alternativ B

		Naturmiljö och Fritidsliv Borgvik - Skogssäter	
Bilaga	1.b.1	Skala	1:20 000
Version	Pappersstörlek	A4	Upprättad av
Projektnummer	Kartserie blad	38:8	Organisation
Arendenummer	Datakällor	@Lantmäteriet @Länstyrelsen @RAA	Datum
Dokumentnummer	189709		2019-05-17
			Övrig information



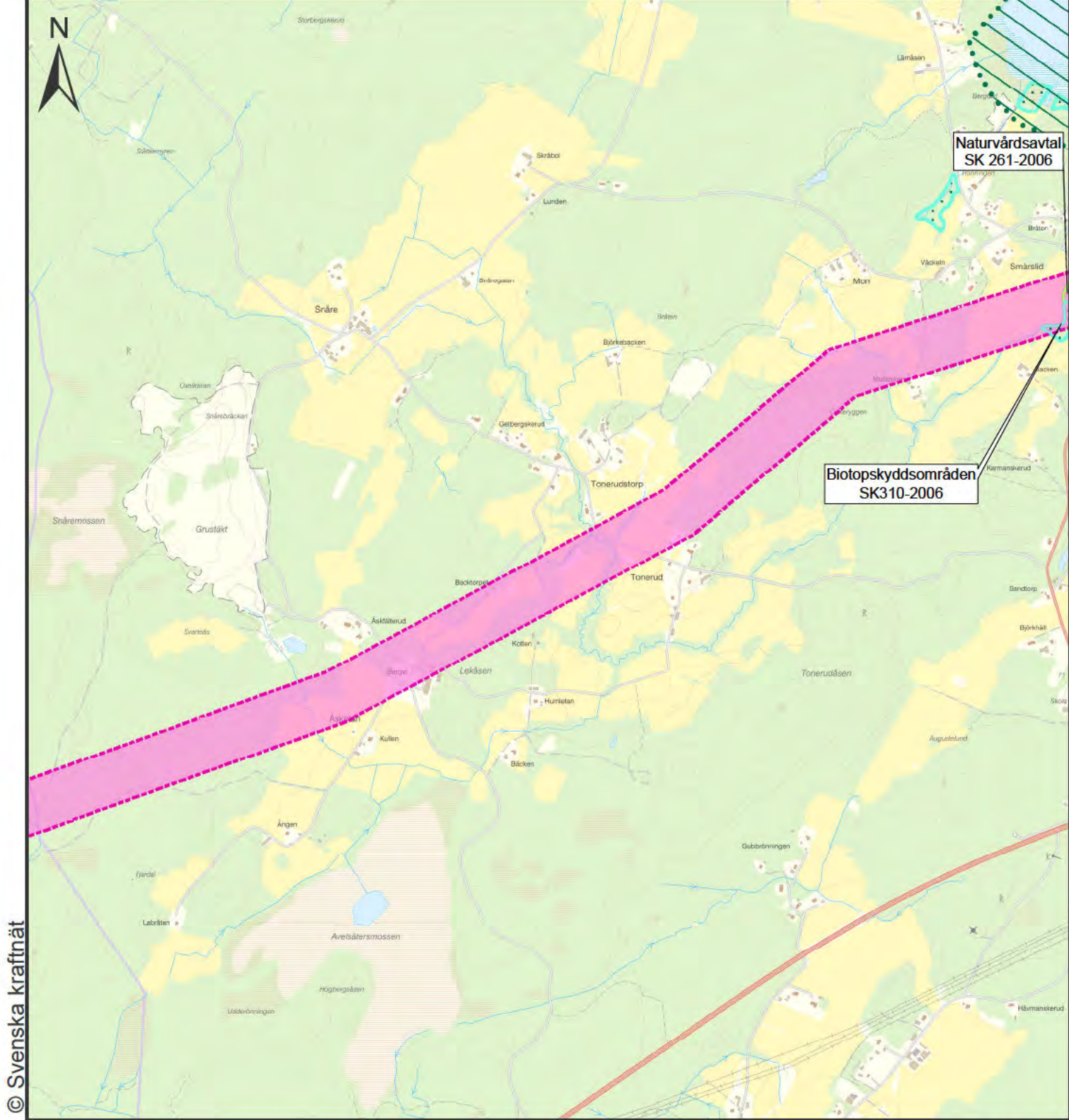
© Svenska kraftnät



Teckenförklaring

- Biotopskyddsområden
- Naturvårdsavtal
- Alternativ B
- Riktsintresse Naturvård
- Biotopskydd
- Naturvårdsavtal

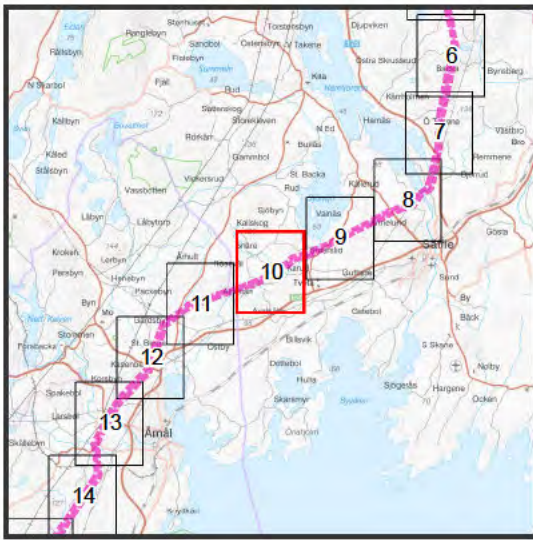

SVENSKA KRAFTNÄT		Naturmiljö Borgv k - Skogssäter	
		Bilaga 1.b.1 Version Projektnummer Ärendenummer Dokumentnummer	Skala 1:20 000 Pappersstorlek A4 Kartserie blad 38:9 Databällor @Lantmateriet @Länsstyrelsen @RVA





Naturvårdsavtal
SK 261-2006

Biotopskyddsområden
SK310-2006

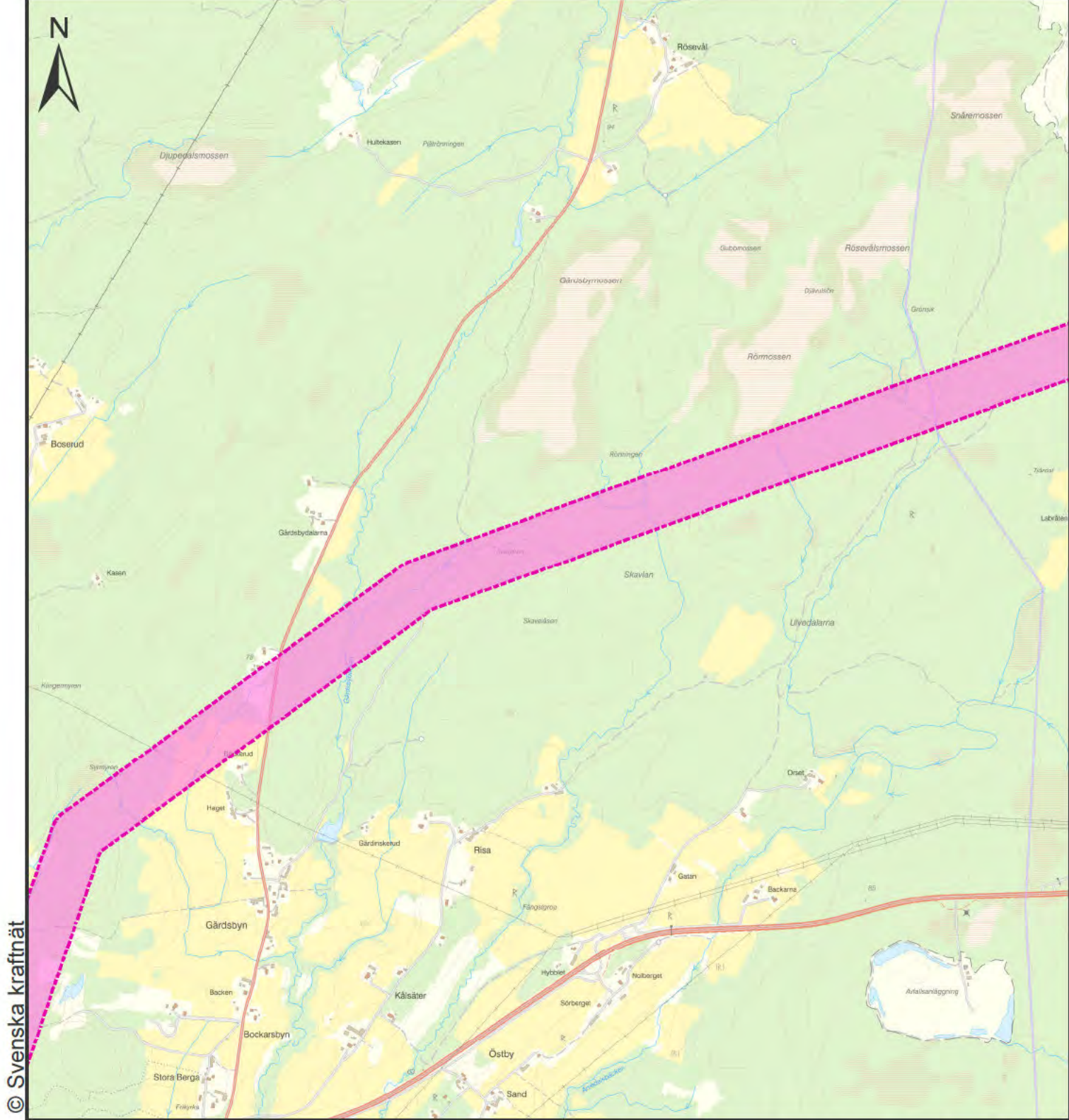
© Svenska kraftnät



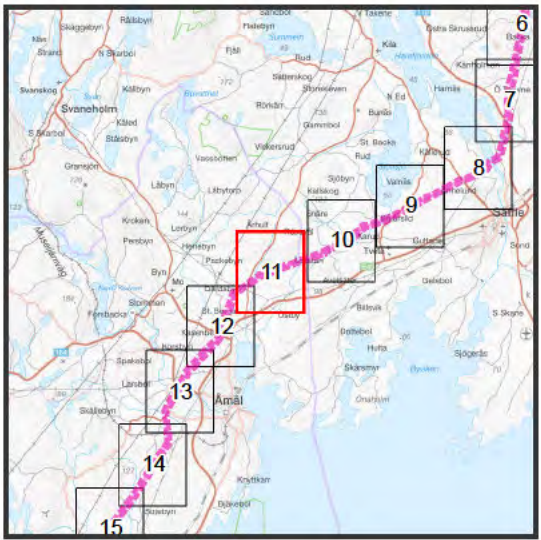

Teckenförklaring

-  Alternativ B
-  Riksintresse Naturvård
-  Biotopskydd
-  Naturvårdsavtal

		Naturmiljö och Fritidsliv Borgvik - Skogssäter	
Bilaga	1.b.1	Skala	1:20 000
Version	Pappersutgåva	Format	A4
Projektnummer	Kartserie blad	Datum	2019-05-17
Arendenummer	189709	Datakällor	@Lantmäteriet @Lansstyrelsen @RAA
Dokumentnummer		Övrig information	



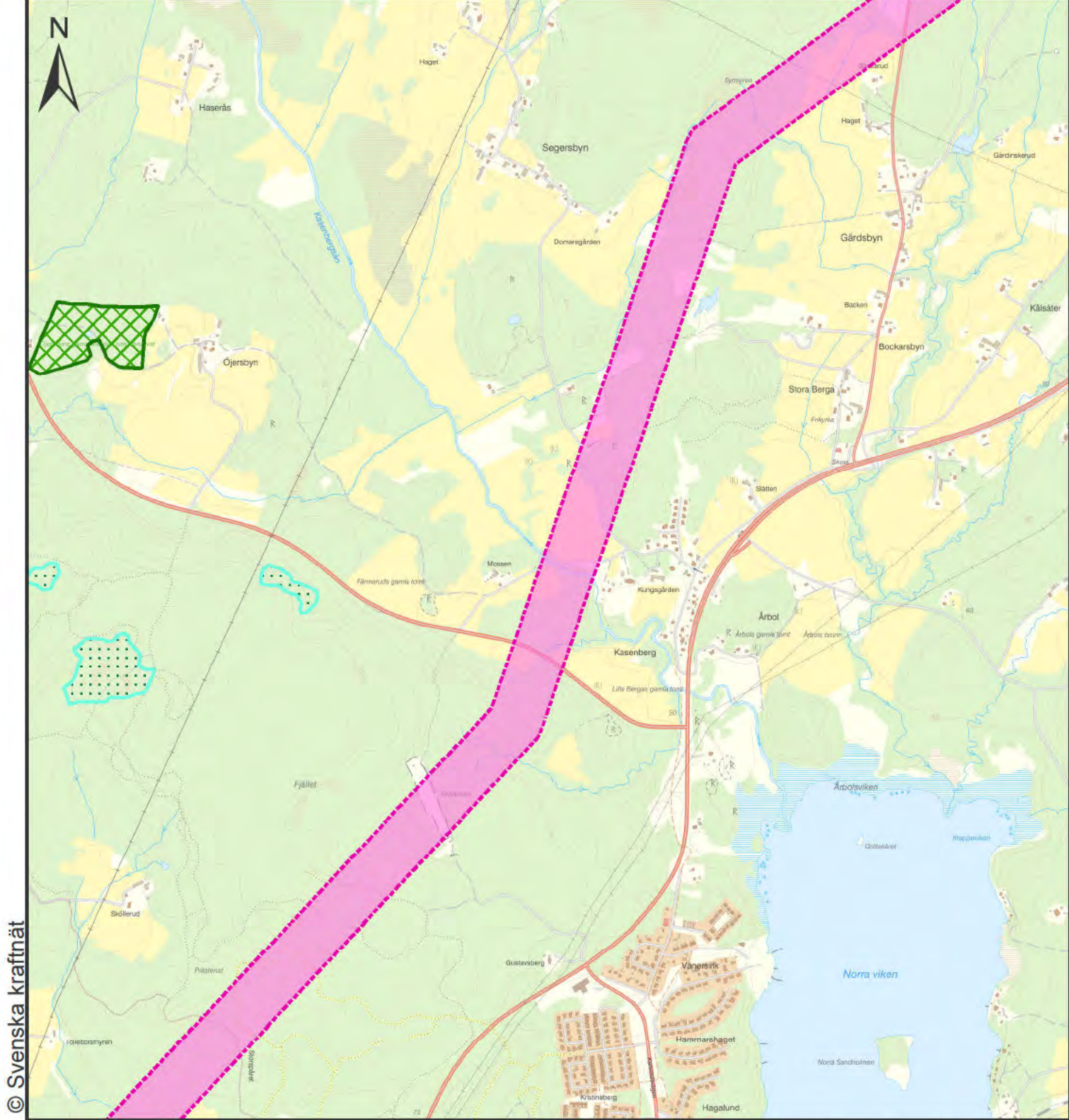
© Svenska kraftnät



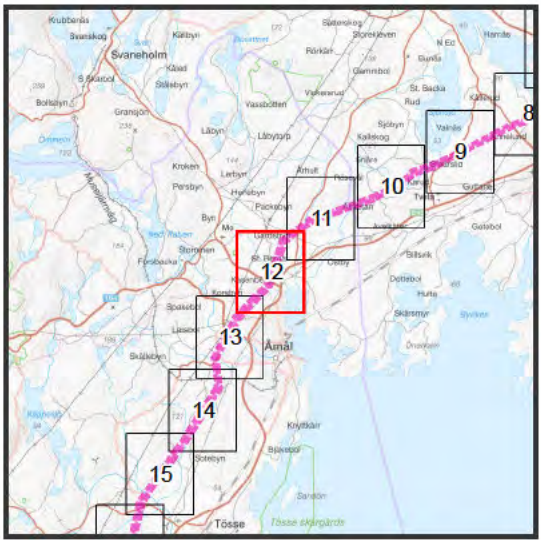

Teckenförklaring




Alternativ B

		SVENSKA KRAFTNÄT		Naturmiljö och Friluftsliv Borgvik - Skogssäter	
Bilaga	1.b.1	Skala	1:20 000	Upprättad av	
Version		Pappersstorlek	A4	Organisation	NEKTAB
Projektnummer		Kartserie blad	38:11	Datum	2019-05-17
Arendenummer	189709	Datakällor	@Lantmateriet @Lansstyrelsen @RVA	Övrig information	
Dokumentnummer					

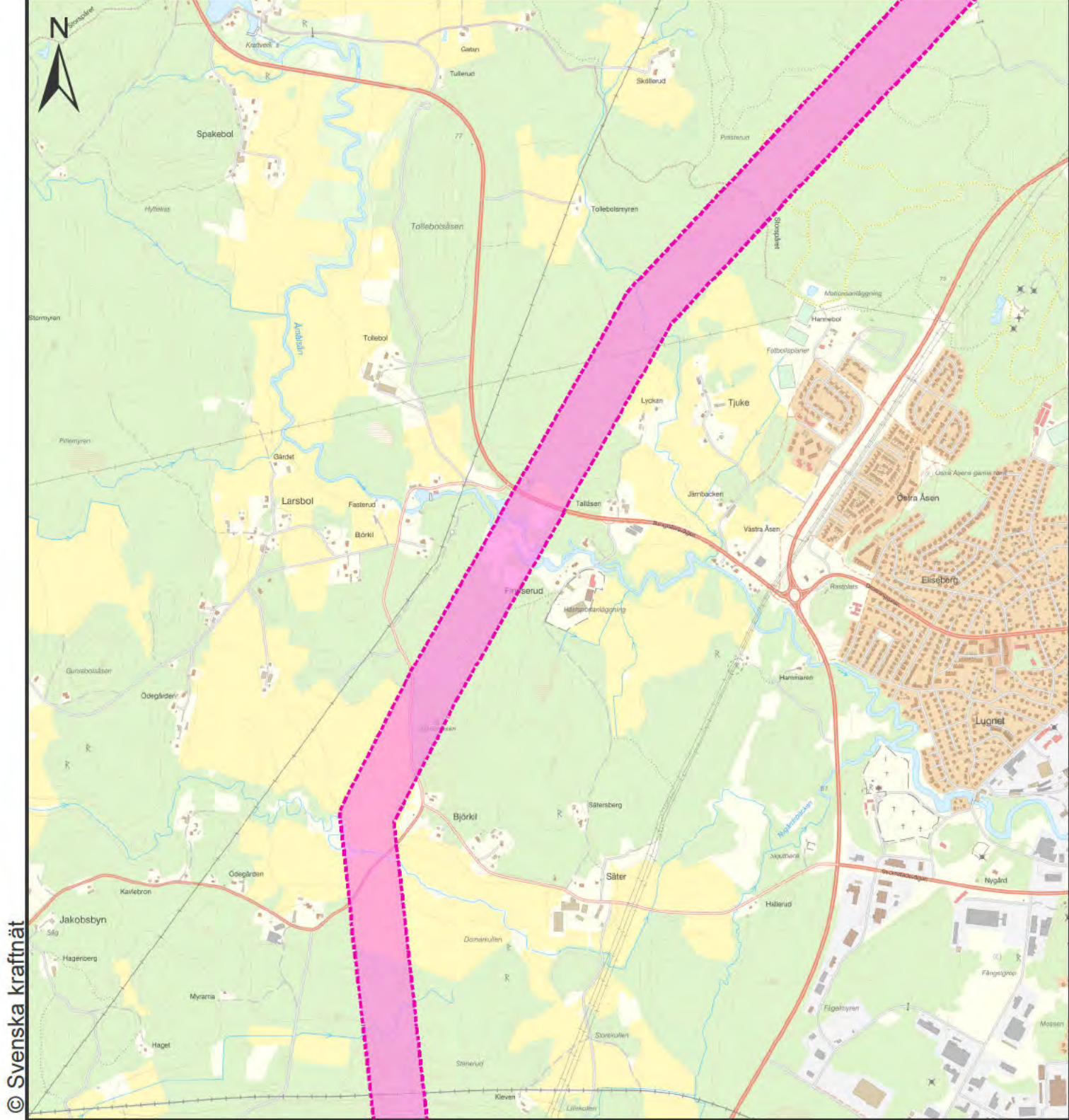


© Svenska kraftnät

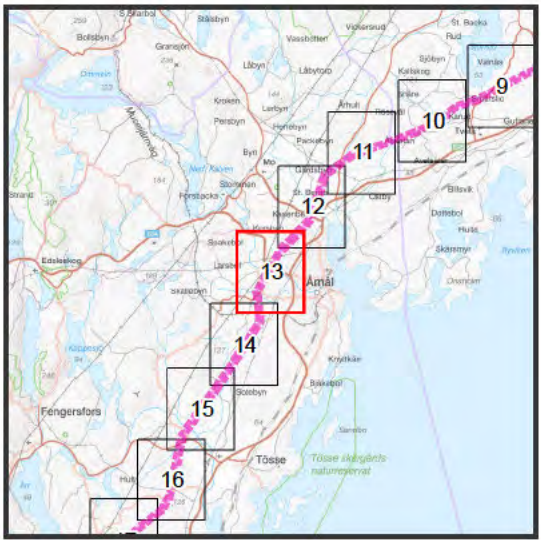



- Teckenförklaring**
-  Alternativ B
 -  Naturreservat
 -  Biotopskydd

		SVENSKA KRAFTNÄT		Naturmiljö och Fritidsliv Borgvik - Skogssäter	
Bilaga	1.b.1	Skala	1:20 000	Upprättad av	
Version		Pappersstorlek	A4	Organisation	NEKTAB
Projektnummer		Kartserie blad	38:12	Datum	2019-05-17
Arendenummer	189709	Datakällor	@Lantmateriet @Länstyrelsen @RAA	Övrig information	
Dokumentnummer					



© Svenska kraftnät



Teckenförklaring

Alternativ B

		Naturmiljö och Fritidsliv Borgvik - Skogssäter	
Bilaga	1.b.1	Skala	1:20 000
Version	Pappersstori	Format	A4
Projektnummer	Kartserie blad	Datum	2019-05-17
Arendenummer	189709	Övrig information	
Dokumentnummer	@Lantmateriet @Lansstyrelsen @RAA		