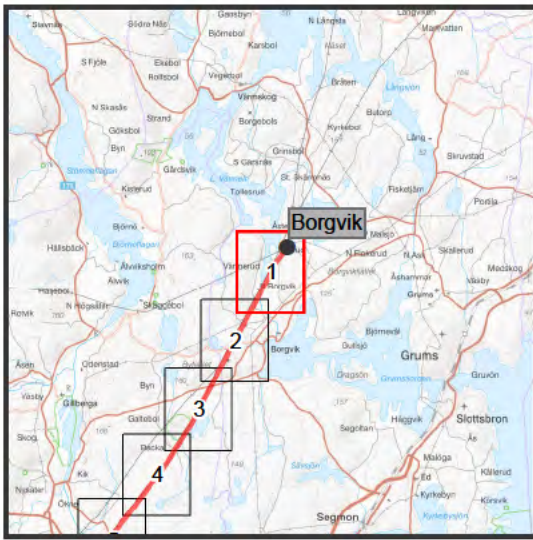

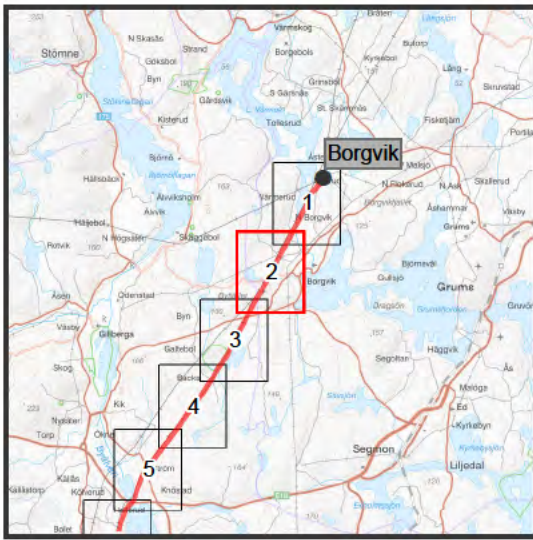

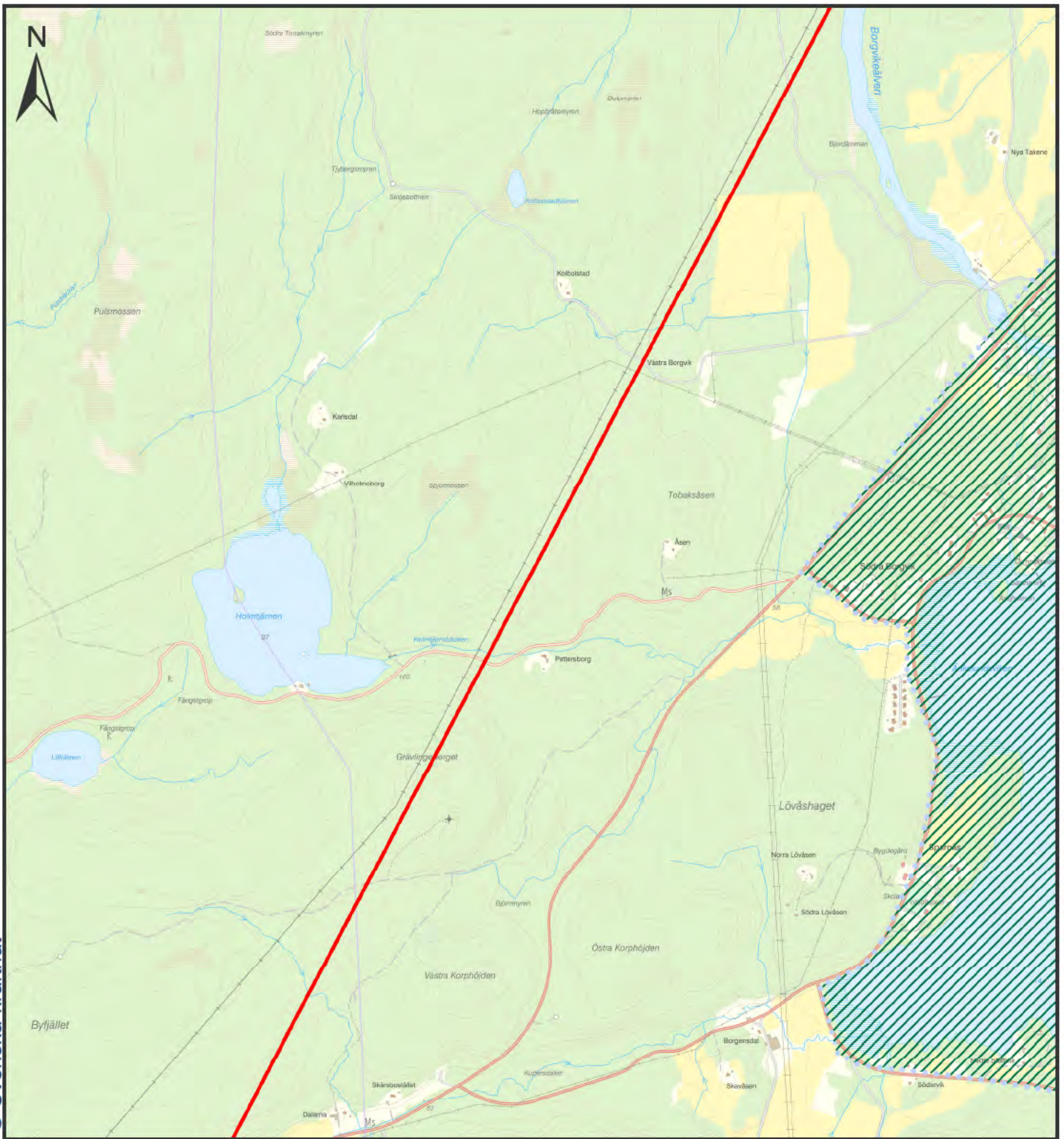


© Svenska kraftnät



- Teckenförklaring**
- Befintlig sträckning
 - Stationer 220-400 kV
 - Riksintresse Rörligt friluftsliv
 - Naturminne yta

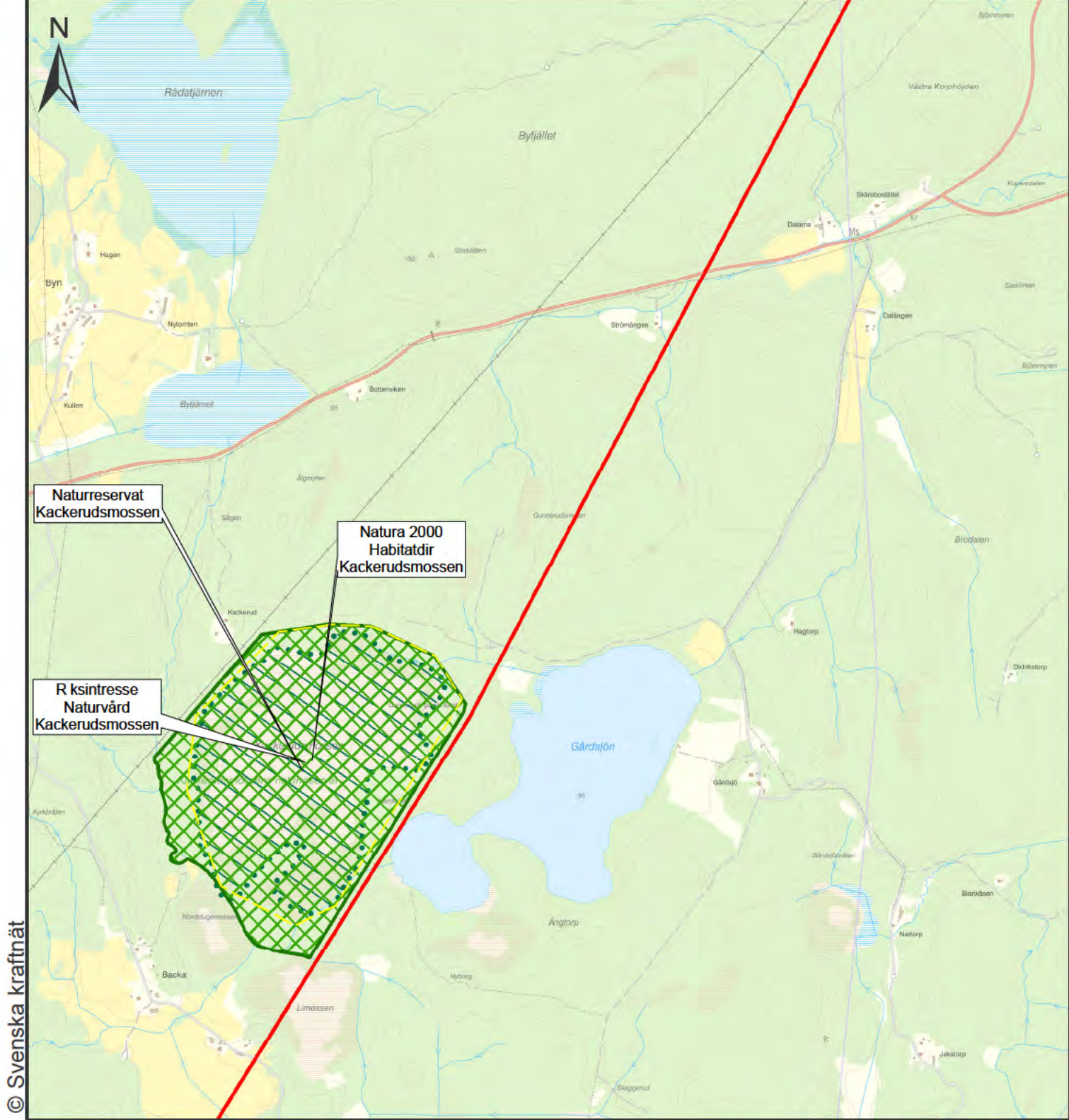
SVENSKA KRAFTNÄT		Naturmiljö och Friluftsliv Borgvik - Skogssäter	
		Upprättad av XXXXXXXXXX	
Bilaga	1.a.1	Skala	1:20 000
Version		Pappersserie	A4
Projektnummer		Kartserie blad	36:1
Arendenummer	189709	Datum	2019-04-29
Dokumentnummer		Övrig information	
		Datakällor	@Länsmäteriet @Skogsstyrelsen



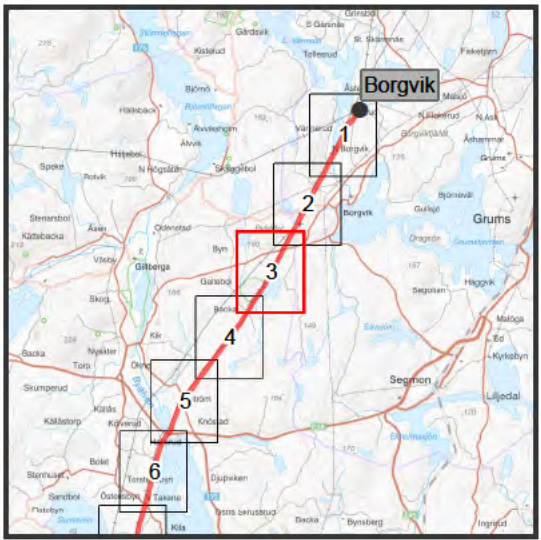

Teckenförklaring

- Befintlig sträckning
- Riksintresse Rörligt friluftsliv

SVENSKA KRAFTNÄT		Naturmiljö och Friluftsliv Borgvik - Skogssäter	
		Bilaga 1 a.1	Skala 1:20 000
Version	Pappersserie	Kartserie blad	Datum
Projektnummer	189709	36.2	2019-04-29
Arealnummer	189709	Datakällor @Lantmäteriet @Länstyrelsen @Skogsstyrelsen	Övrig information



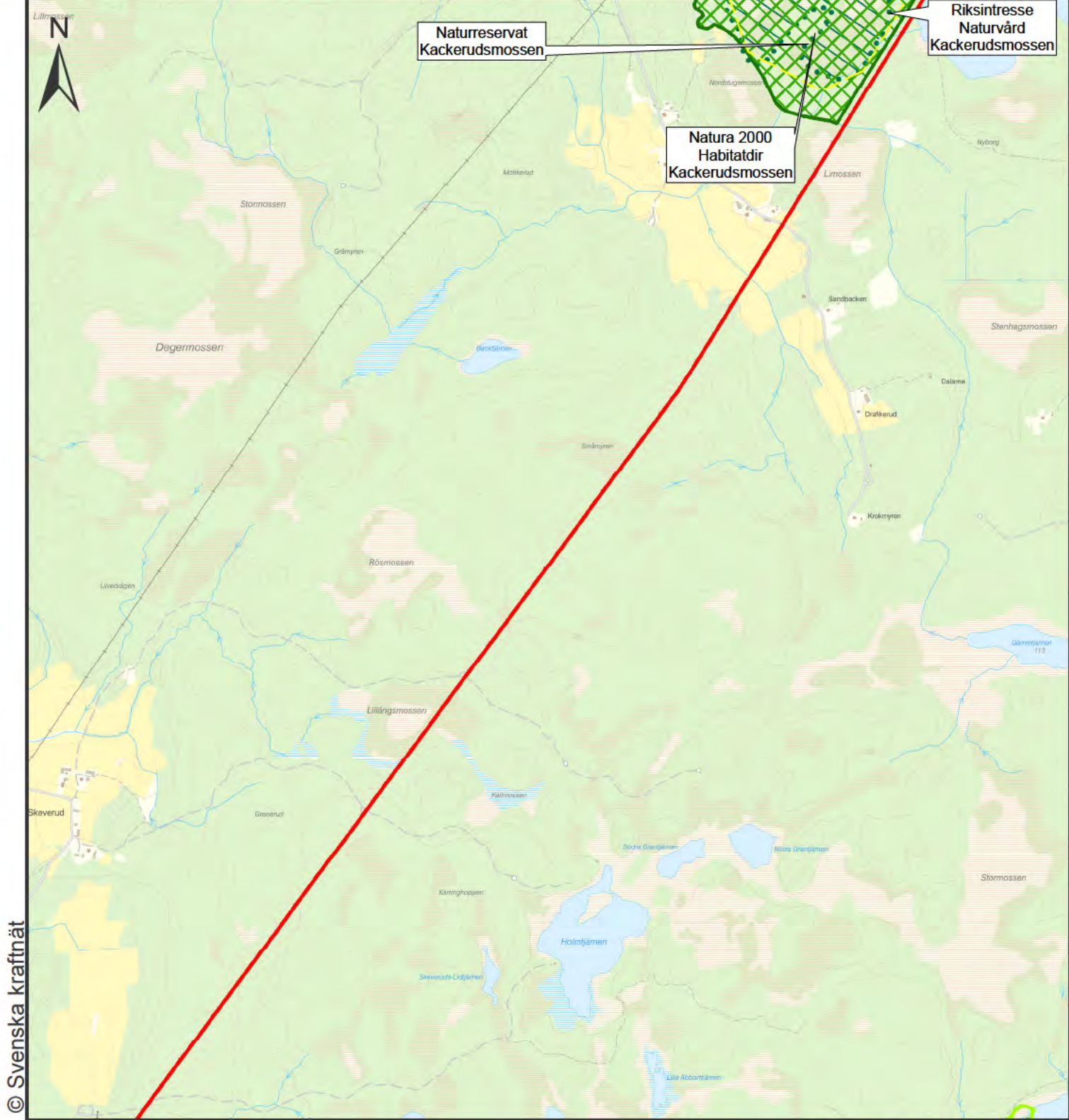
© Svenska kraftnät



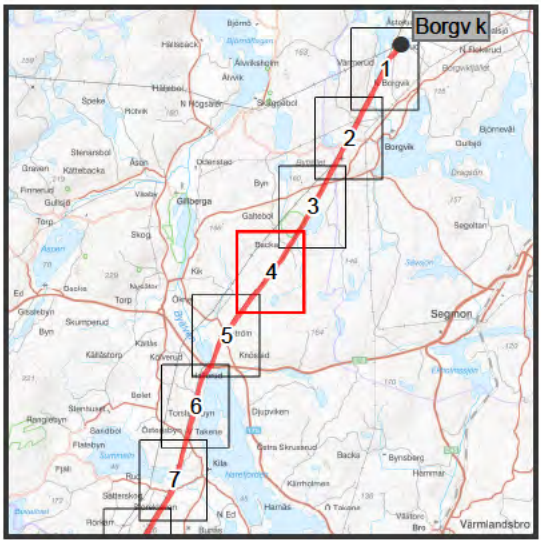

Teckenförklaring

- Befintlig sträckning
- Riksintresse Naturvård
- Natura 2000 Habitatdir.
- Naturreservat

		Naturmiljö och Friluftsliv Borgvik - Skogssäter	
		Bilaga 1 a.1	Skala 1:20 000
Version	Pappersstorlek A4	Organisation	NEKTAB
Projektnummer	Kartserie blad 36:3	Datum	2019-04-29
Ärendenummer 189709	Datakällor @Lansstyrelsen @Skogsstyrelsen	Övrig information	
Dokumentnummer			



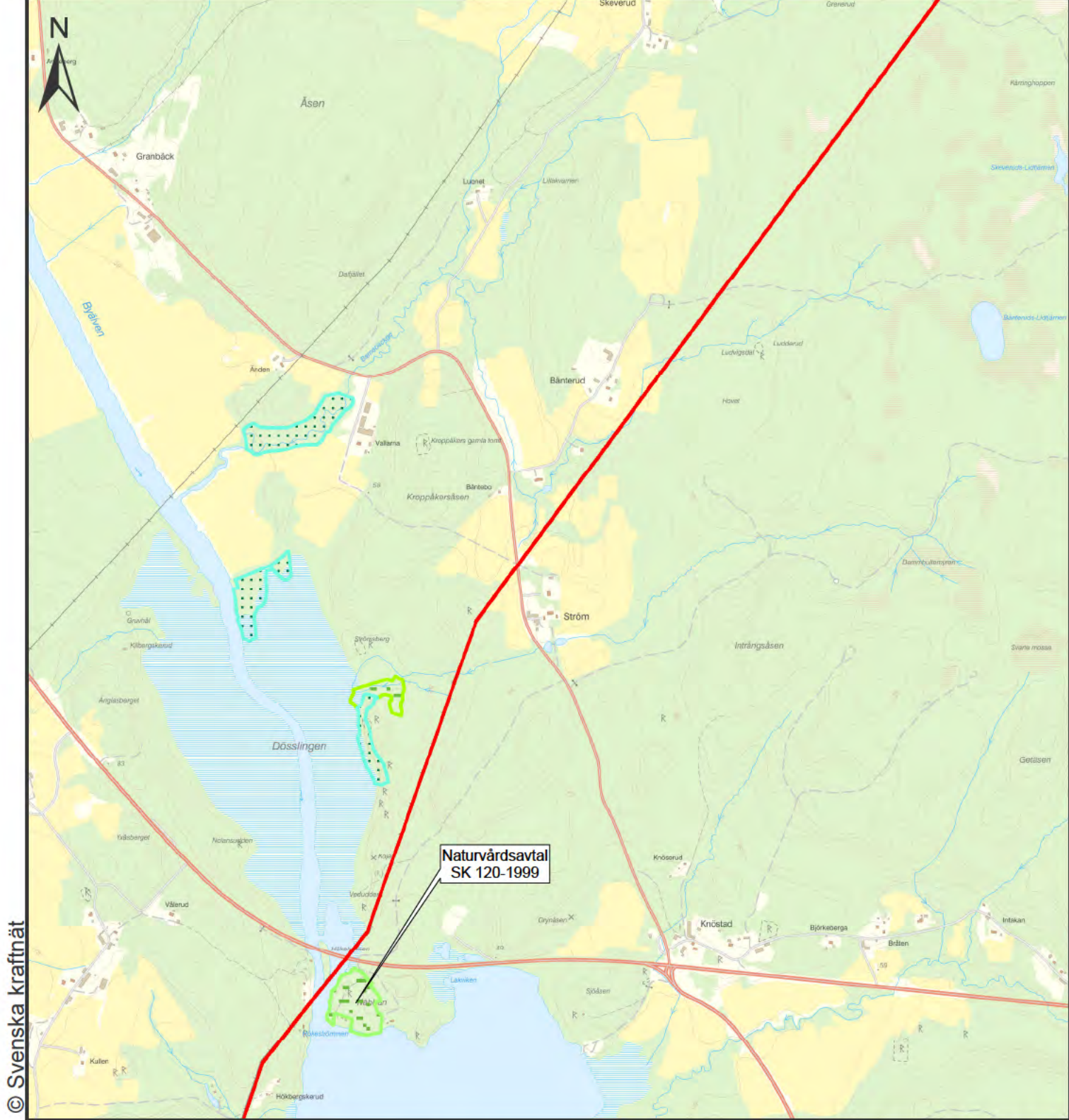
© Svenska kraftnät



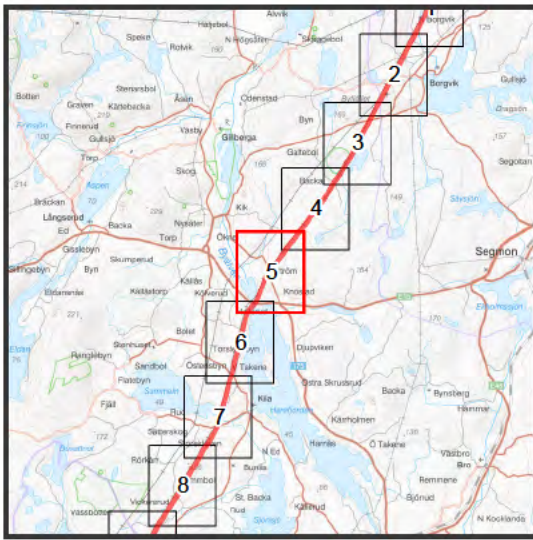

Teckenförklaring

- Befintlig sträckning
- Riksintresse Naturvård
- Natura 2000 Habitatdir.
- Naturreservat
- Naturvårdsavtal

		Naturmiljö och Friluftsliv Borgvik - Skogssåter
Bilaga 1 a.1	Skala 1:20 000	Upprättad av
Version	Pappersstorlek A4	Organisation NEKTAB
Projektnummer	Kartserie blad 36:4	Datum 2019-04-29
Arendenummer 189709	Datakällor @Lansstyrelsen @Skogsstyrelsen	Övrig information
Dokumentnummer		

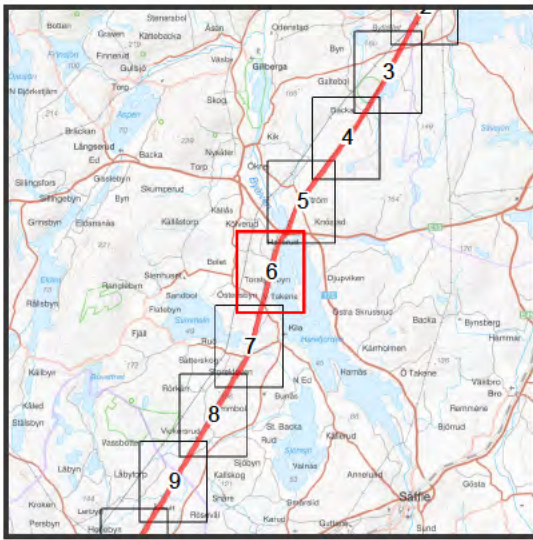

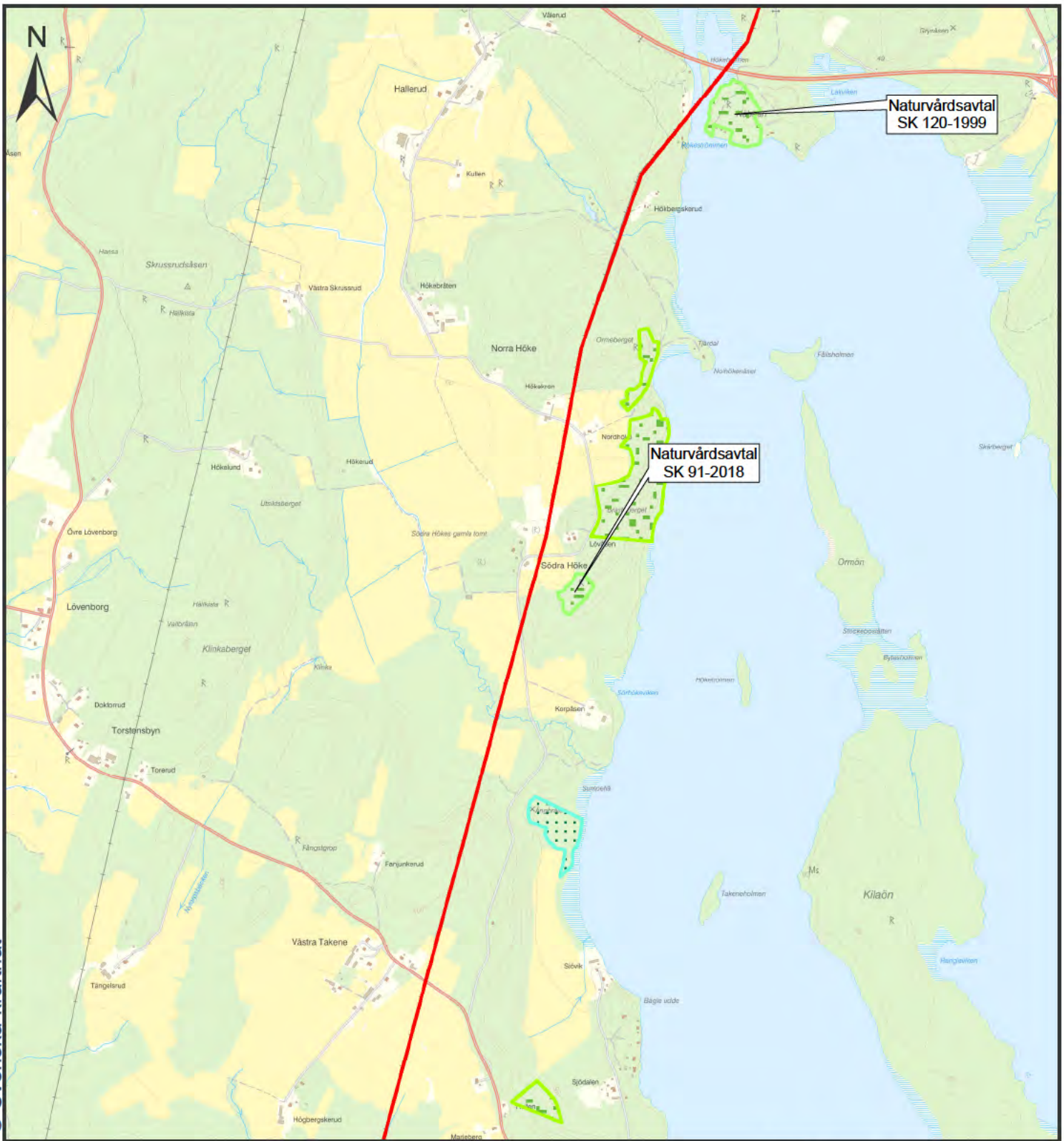


© Svenska kraftnät



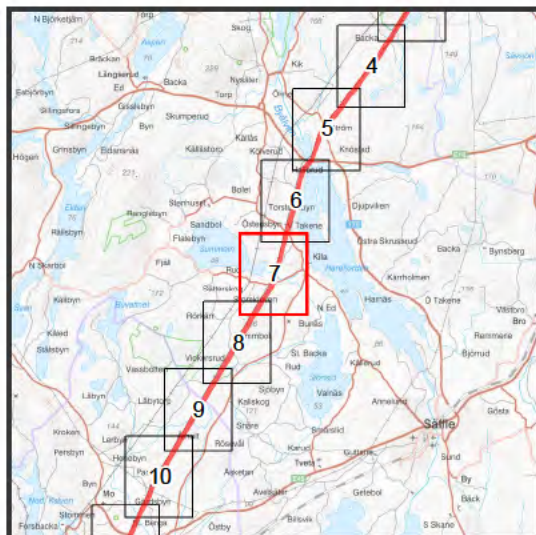

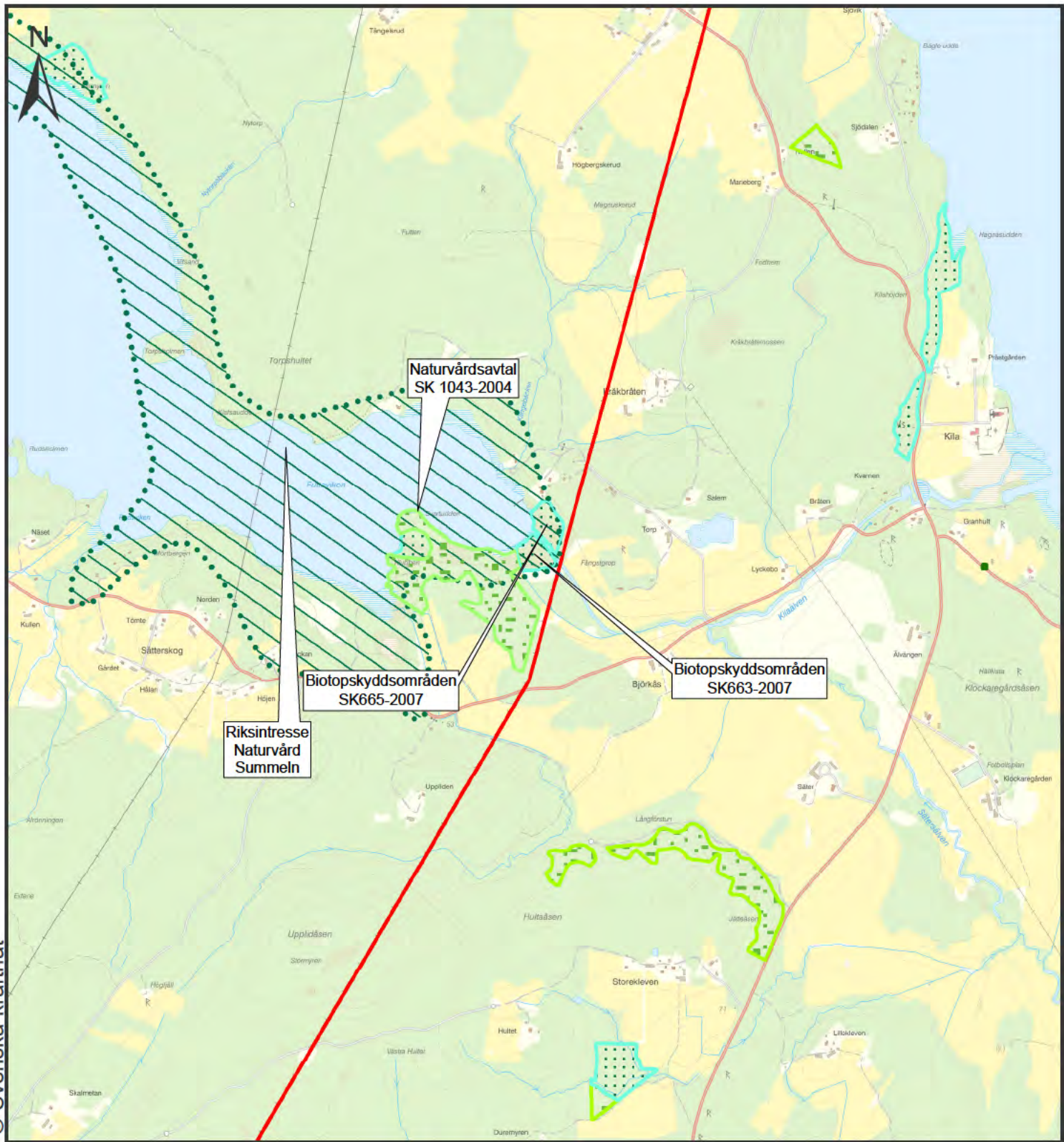
- Teckenförklaring**
- Befintlig sträckning
 - Biotopskydd
 - Naturvårdsavtal

		Naturmiljö och Friluftsliv Borgvik - Skogssäter	
		Bilaga 1 a.1 Skala 1:20 000 Upprättad av ██████████	Pappersstorlek A4 Organisation NEKTAB
Version ██████████ Kartserie blad 36:5 Datum 2019-04-29	Datakällor @Länsmäteriet @Länstyrelsen @Skogstyrelsen	Övrig information	Arealnummer 189709 Dokumentnummer ██████████








- Teckenförklaring**
- Befintlig sträckning
 - Biotopskydd
 - Naturvårdsavtal

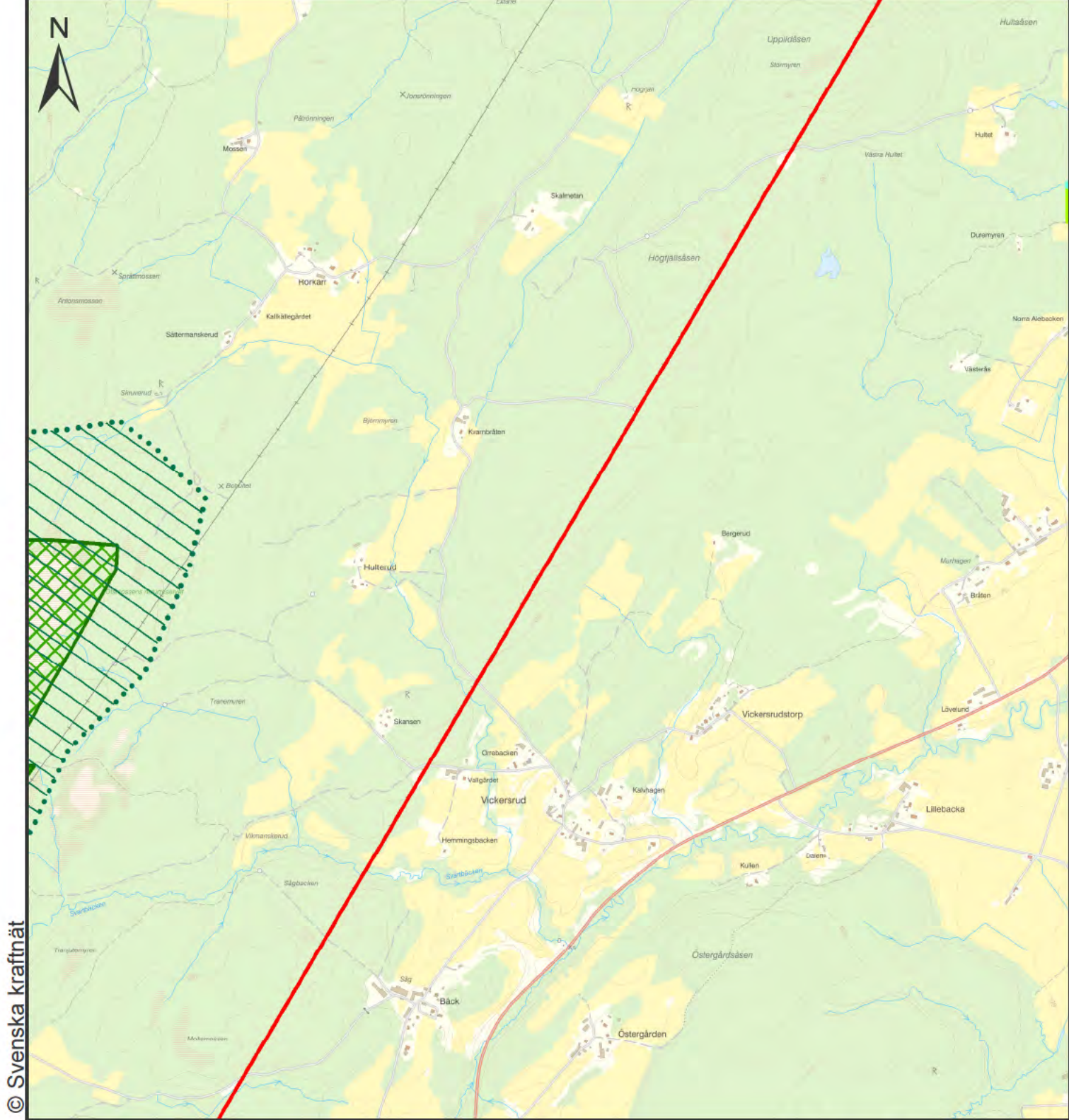
		SVENSKA KRAFTNÄT		Naturmiljö och Fritidsliv Borgvik - Skogssäter	
		Bilaga 1 a.1	Skala 1:20 000	Upprättad av ██████████	
Version	Pappersserie A4	Projektnummer	Kartserie blad 36:6	Datum	2019-04-29
Arendenummer 189709	Datakällor @Lantmäteriet @Skogsstyrelsen	Övrig information			



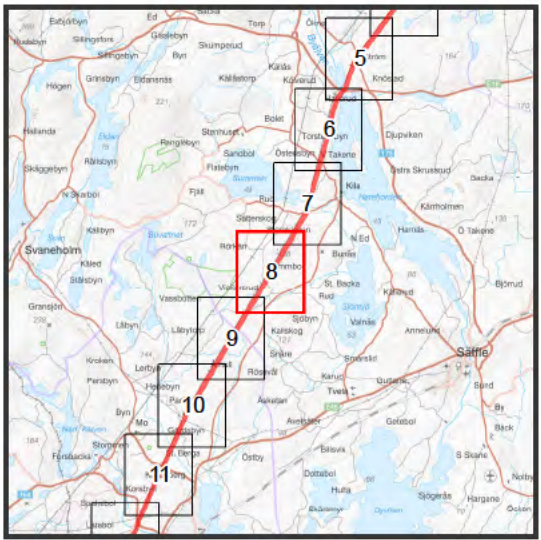
Teckenförklaring

-  Befintlig sträckning
-  Riksintresse Naturvård
-  Naturminne yta
-  Biotopskydd
-  Naturvårdsavtal

		Naturmiljö och Fritidsliv Borgvik - Skogssäter
Bilaga 1 a.1	Skala 1:20 000	Upprättad av
Version	Pappersstorlek A4	Organisation NEKTAB
Projektnummer	Kartserie blad 36.7	Datum 2019-04-29
Arendenummer 189709	Datakällor @Lantmäteriet @Skogsstyrelsen	Övrig information
Dokumentnummer		




© Svenska kraftnät

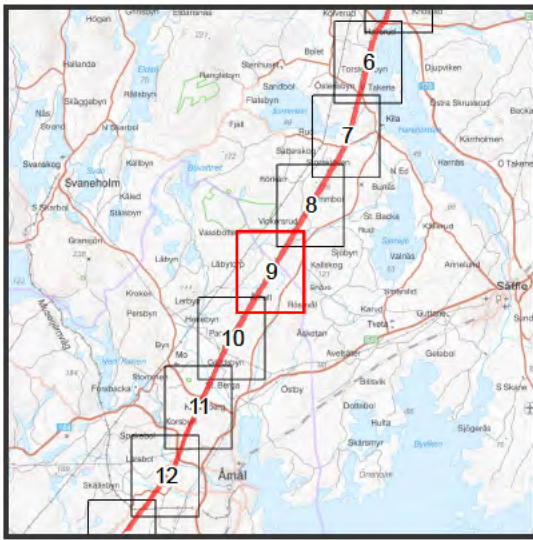

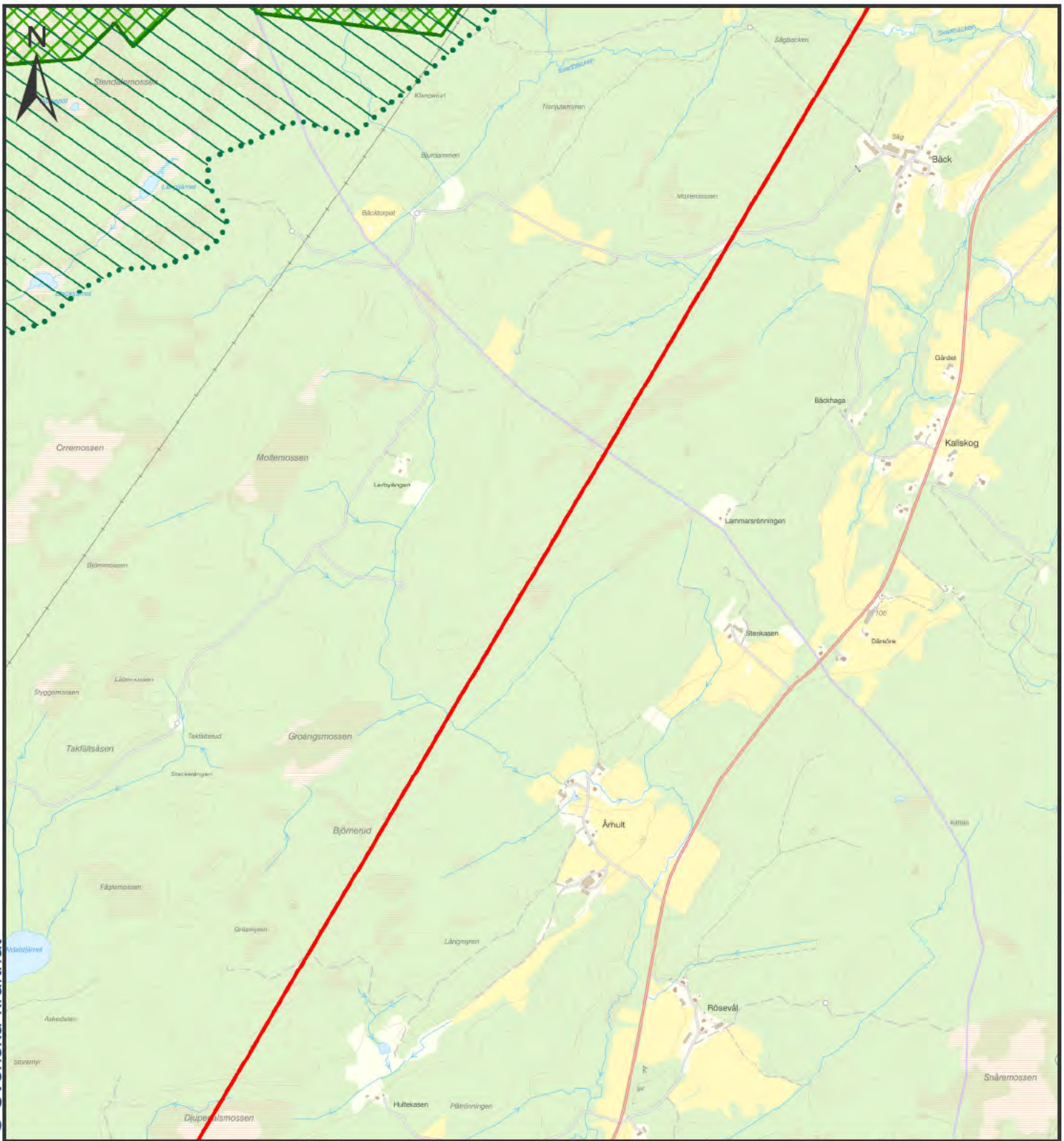


Teckenförklaring

-  Befintlig sträckning
-  Riksintresse Naturvård
-  Naturreservat
-  Biotopskydd
-  Naturvårdsavtal



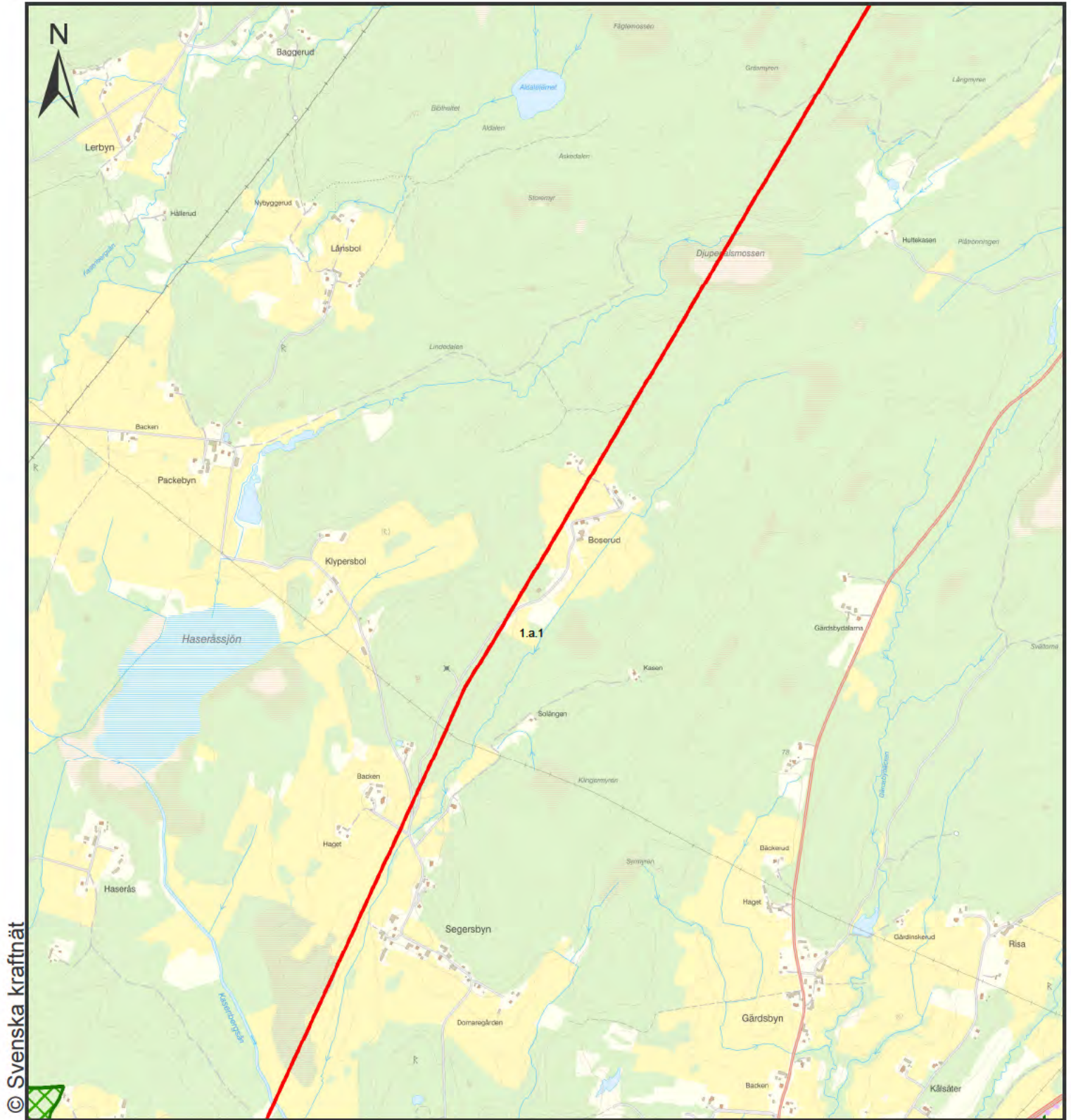
		Naturmiljö och Fritidsliv Borgvik - Skogssäter
Bilaga	1 a.1	Upprättad av
Version	Pappersserie	Organisation
Projektnummer	Kartserie blad	Datum
Arendenummer	Datakällor	Övrig information
Dokumentnummer	Lansstyrelsen @Skogsstyrelsen	



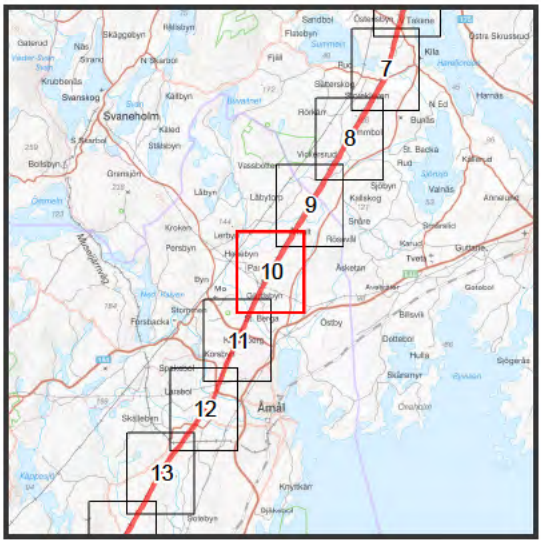

Teckenförklaring

- Befintlig sträckning
- Riksintresse Naturvård
- Natursreservat

		SVENSKA KRAFTNÄT		Naturmiljö och Friluftsliv Borgvik - Skogssäter	
Bilaga	1 a.1	Skala	1:20 000	Upprättad av	
Version		Pappersstorlek	A4	Organisation	NEKTAB
Projektnummer		Kartserie blad	36:9	Datum	2019-04-29
Arendenummer	189709	Datakällor	@Lantmateriet @Lansstyrelsen @Skogsstyrelsen	Övrig information	
Dokumentnummer					



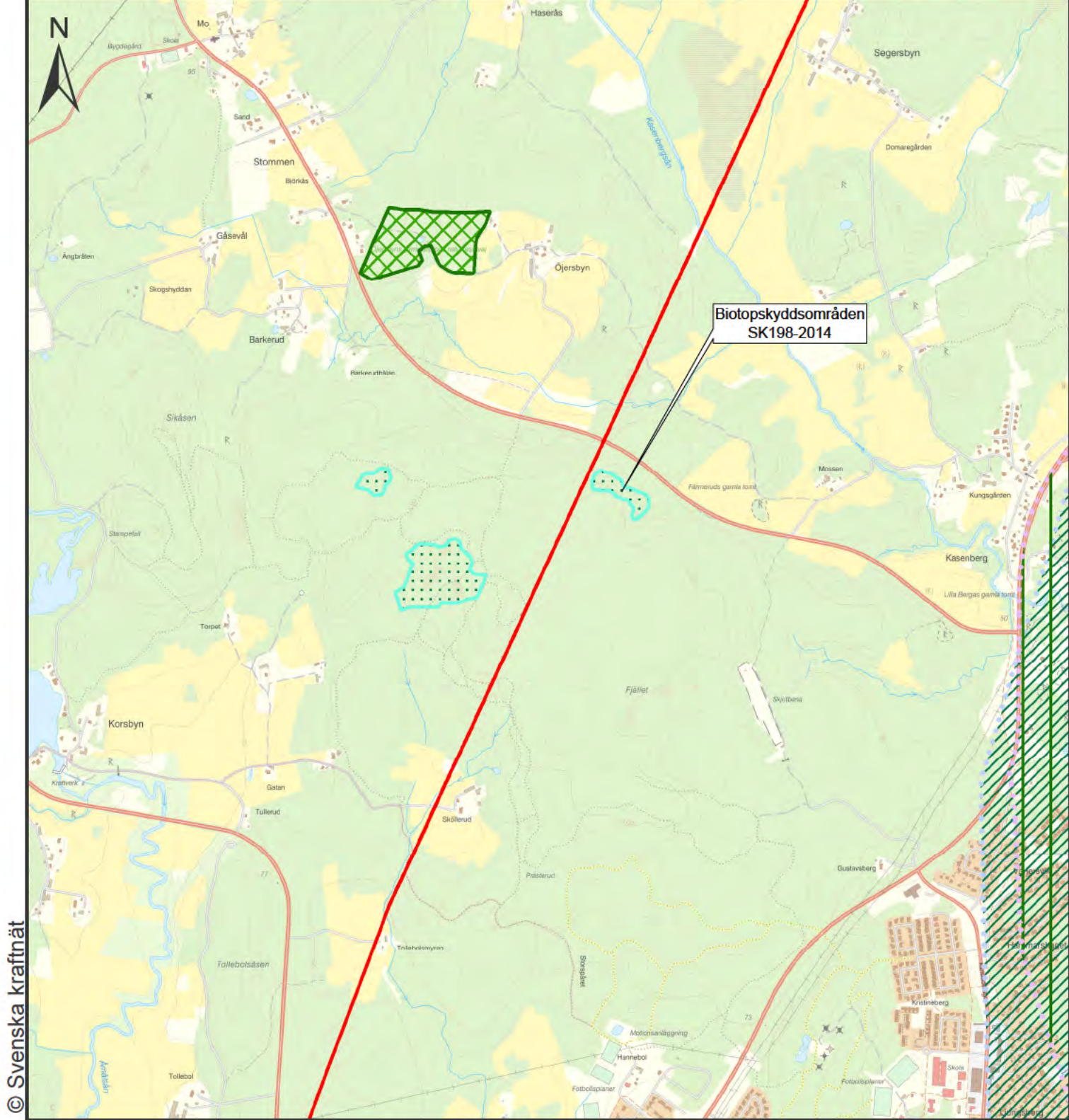
© Svenska kraftnät



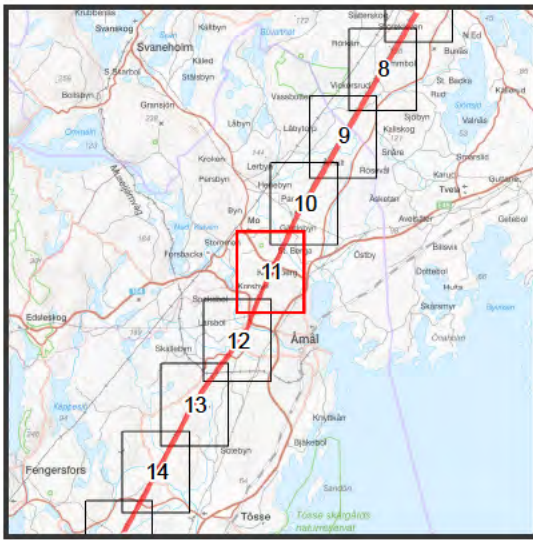

Teckenförklaring

- Befintlig sträckning
- Riksintresse Friluftsliv
- Naturservat

SVENSKA KRAFTNÄT		Naturmiljö och Friluftsliv Borgvik - Skogssäter	
		Upprättad av XXXXXXXXXX	Organisation NEKTAB
Bilaga	Skala 1:20 000	Datum 2019-04-29	Övrig information
Version	Pappersstorlek A4	Kartserie blad 36:10	
Projektnummer	Datakällor @Lansstyrelsen @Skogsstyrelsen	Dokumentnummer 189709	



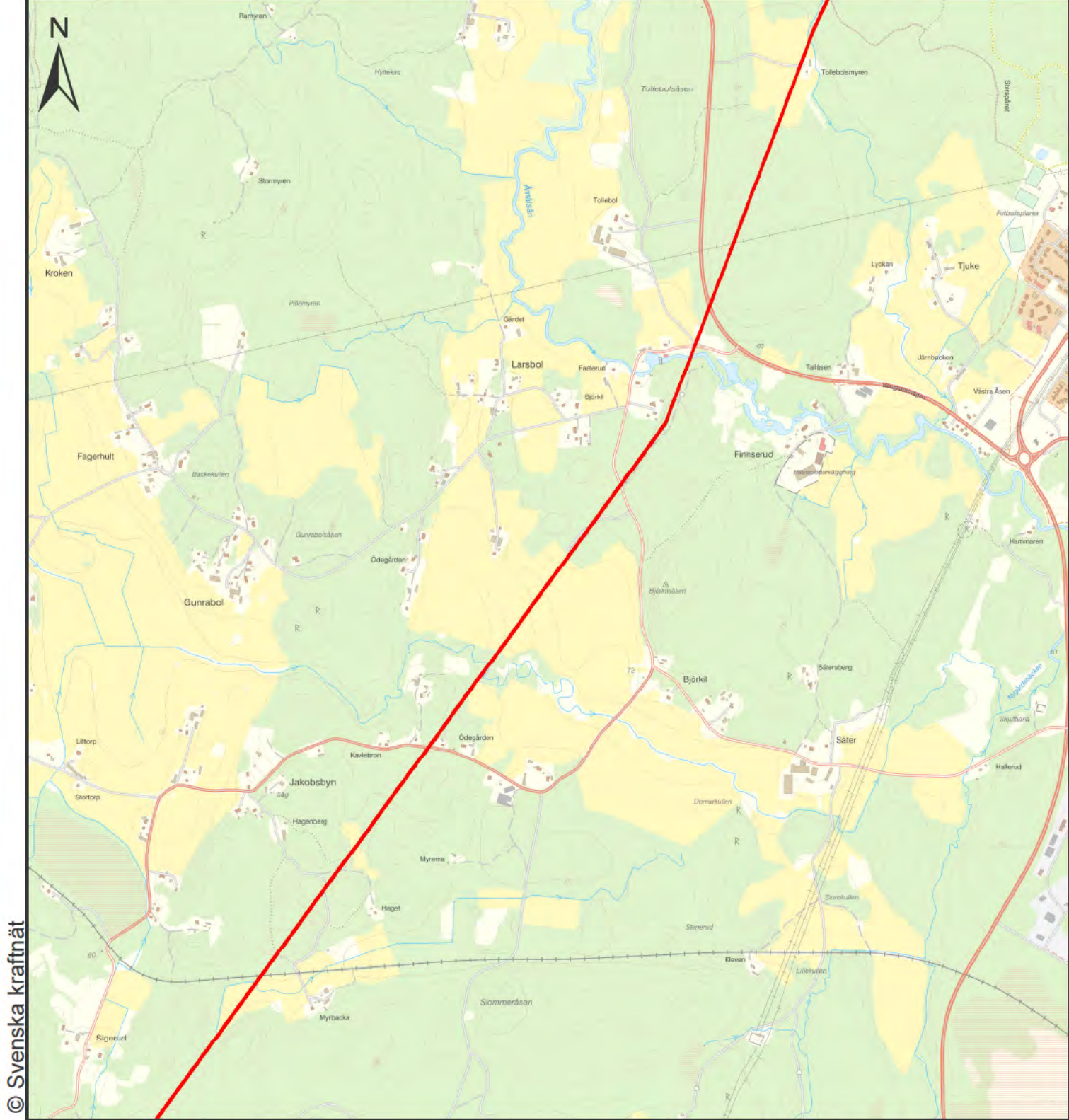
© Svenska kraftnät



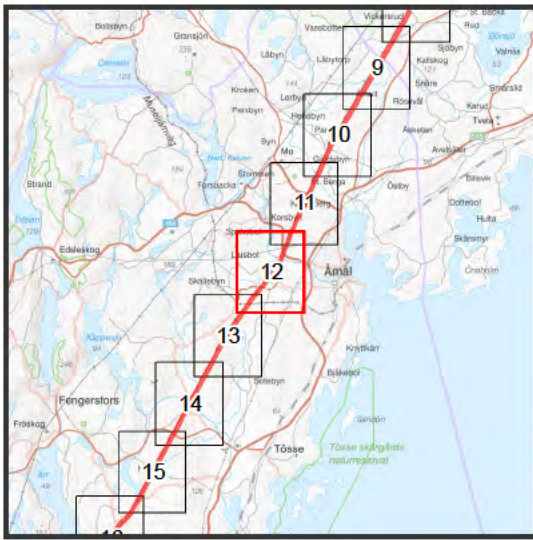

Teckenförklaring

- Befintlig sträckning
- Riksintresse Friluftsliv
- Riksintresse Rörligt friluftsliv
- Naturreservat
- Biotopskydd

		Naturmiljö och Friluftsliv Borgvik - Skogssäter
Bilaga 1 a.1	Skala 1:20 000	Upprättad av
Version	Pappersstorlek A4	Organisation NEKTAB
Projektnummer	Kartserie blad 36:11	Datum 2019-04-29
Arendenummer 189709	Datakällor @Lantmäteriet @Skogsstyrelsen	Övrig information
Dokumentnummer		

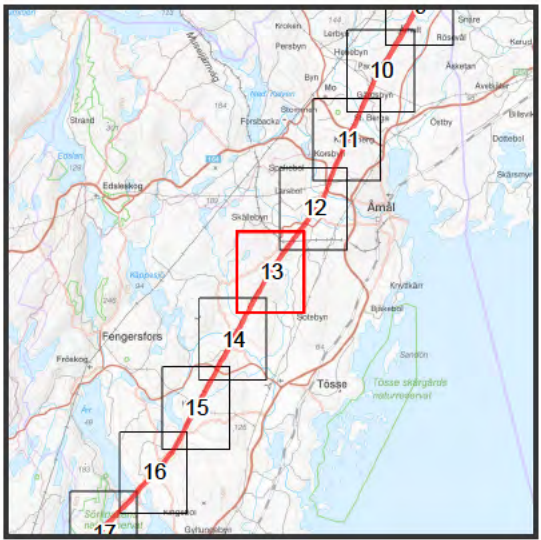

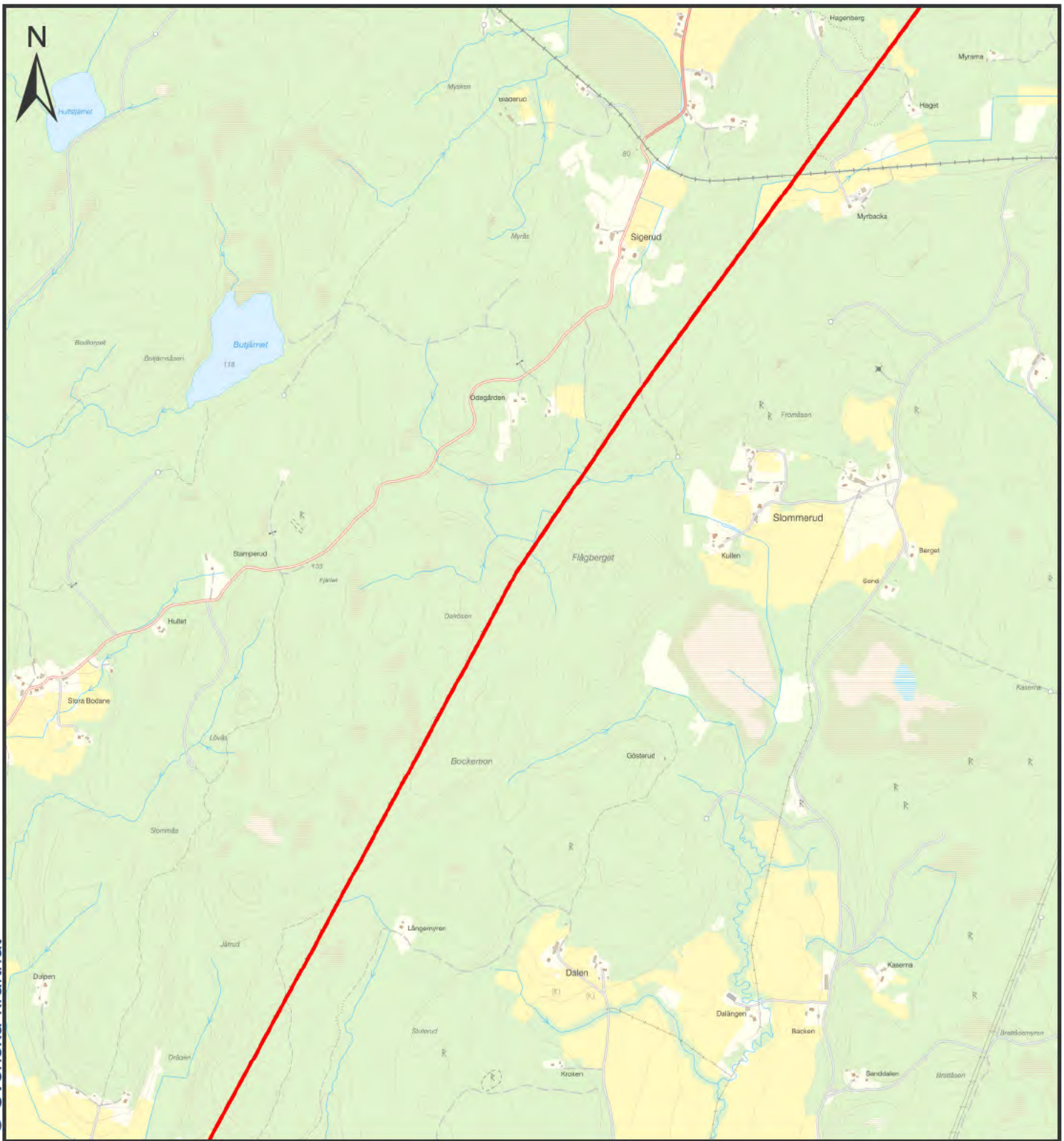


© Svenska kraftnät



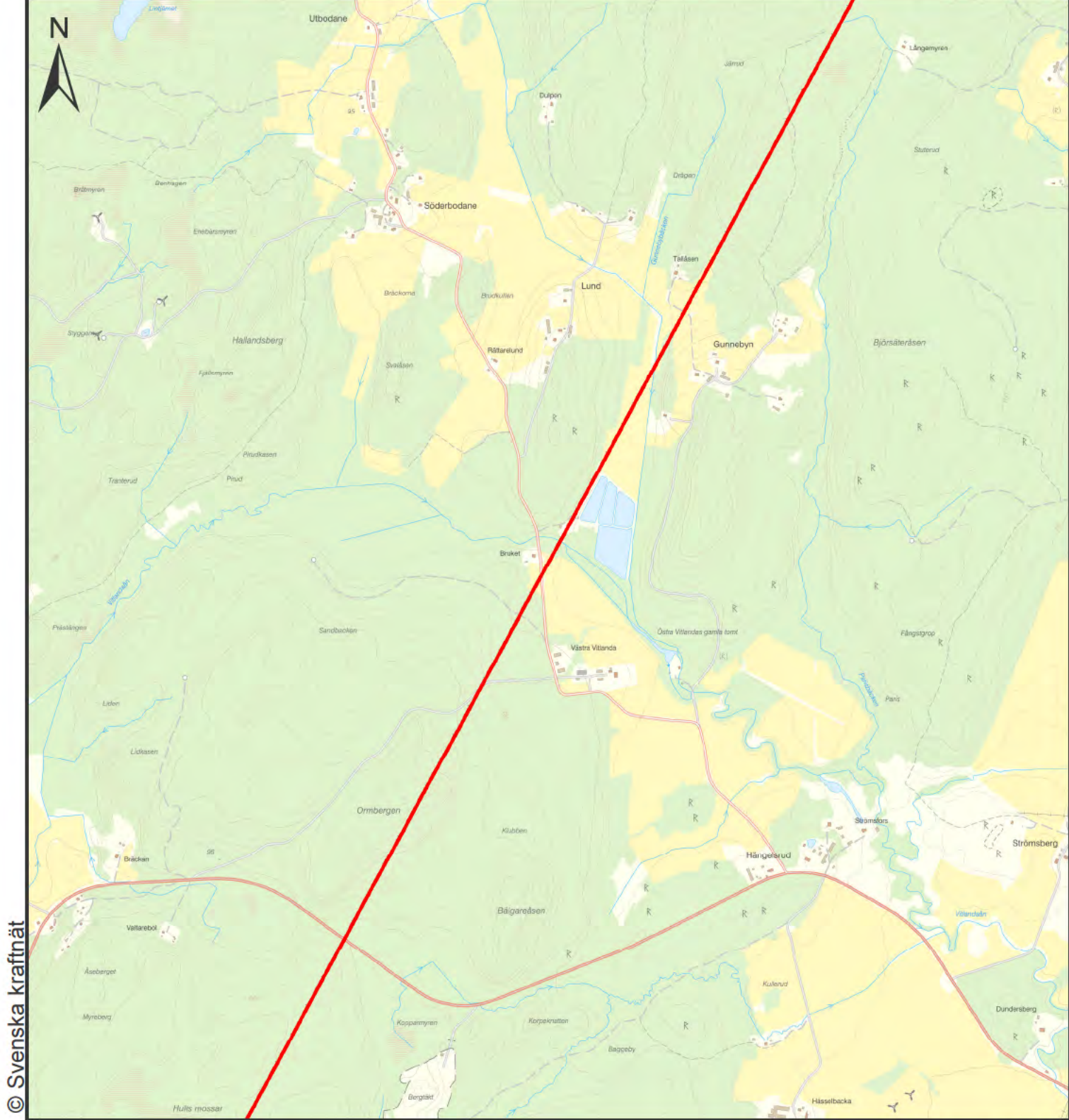
Teckenförklaring
 — Befintlig sträckning

 SVENSKA KRAFTNÄT		Naturmiljö och Friluftsliv Borgvik - Skogssäter			
Bilaga	1 a.1	Skala	1:20 000	Upprättad av	
Version		Pappersstorlek	A4	Organisation	NEKTAB
Projektnummer		Kartserie blad	36:12	Datum	2019-04-29
Arendenummer	189709	Datakällor	@Lantmäteriet @Skogsstyrelsen		
Dokumentnummer		Övrig information			

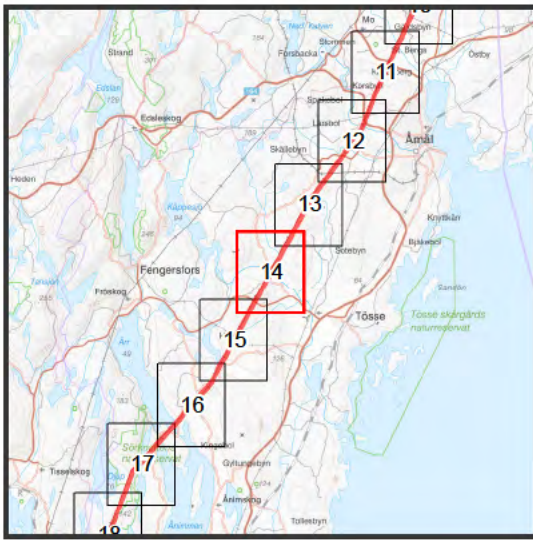



Teckenförklaring
— Befintlig sträckning

 SVENSKA KRAFTNÄT		Naturmiljö och Friluftsliv Borgvik - Skogssäter			
Bilaga	1 a.1	Skala	1:20 000	Upprättad av	
Version		Pappersstorlek	A4	Organisation	NEKTAB
Projektnummer		Kartserie blad	36:13	Datum	2019-04-29
Arendenummer	189709	Datakällor	@Lantmateriet @Lansstyrelsen @Skogstyrelsen	Övrig information	
Dokumentnummer					

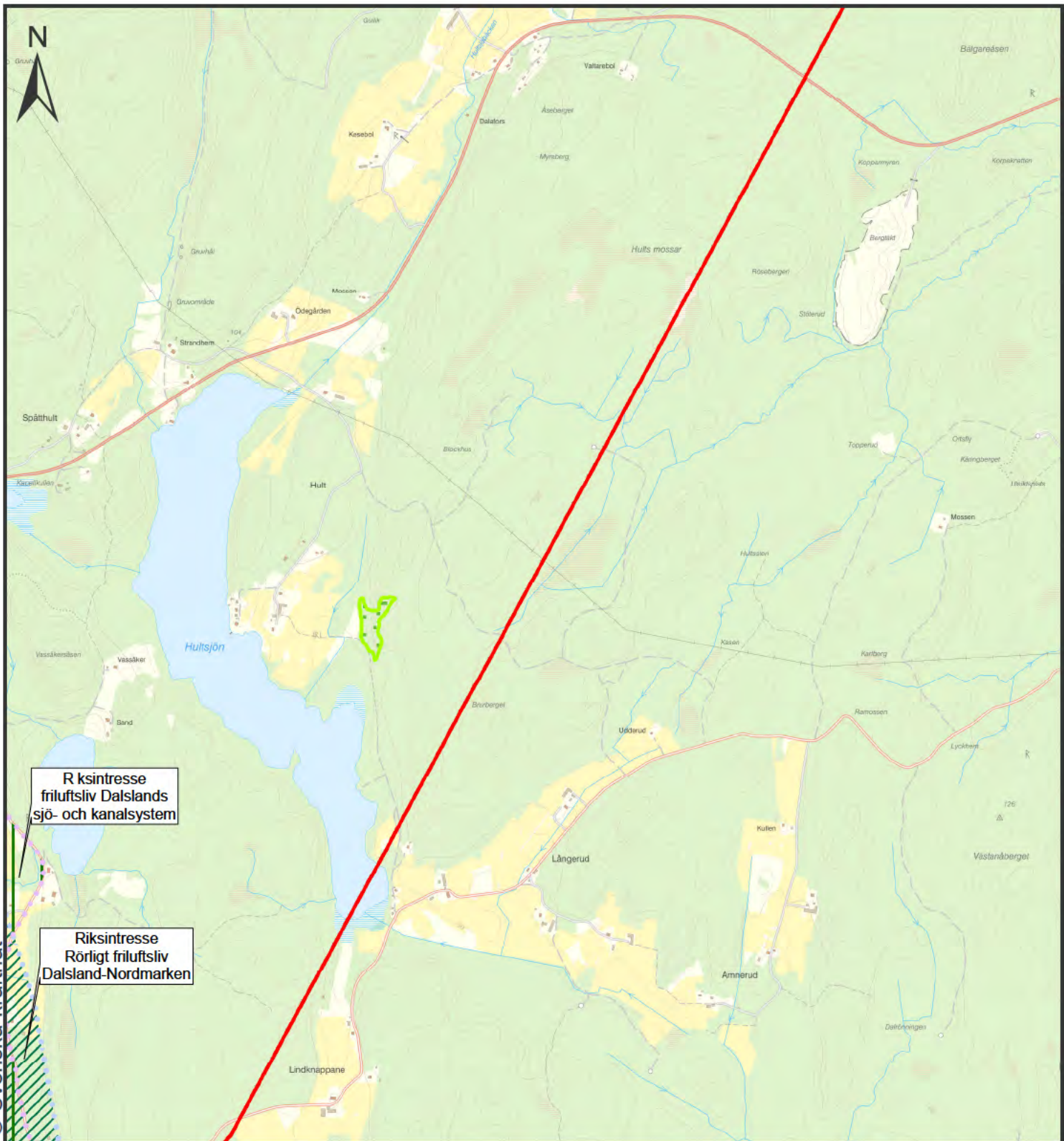


© Svenska kraftnät



Teckenförklaring
 — Befintlig sträckning

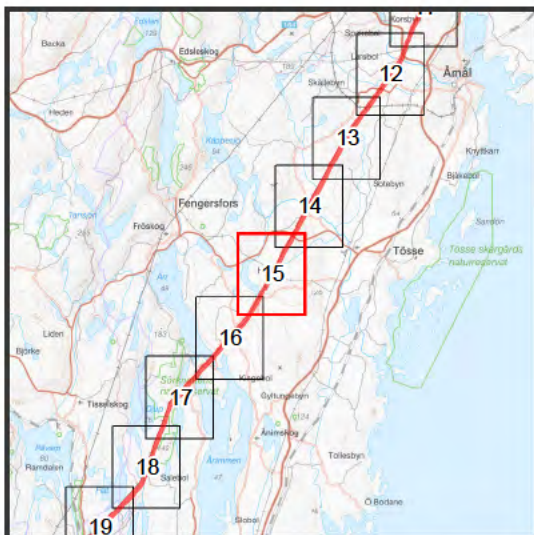

 SVENSKA KRAFTNÄT		Naturmiljö och Friluftsliv Borgvik - Skogssäter			
Bilaga	1 a.1	Skala	1:20 000	Upprättad av	
Version		Pappersstorlek	A4	Organisation	NEKTAB
Projektnummer		Kartserie blad	36:14	Datum	2019-04-29
Ärendenummer	189709	Datakällor	@Lansstyrelsen @Skogsstyrelsen	Övrig information	
Dokumentnummer					



© Svenska kraftnät

R ksintresse
friluftsliv Dalslands
sjö- och kanalsystem

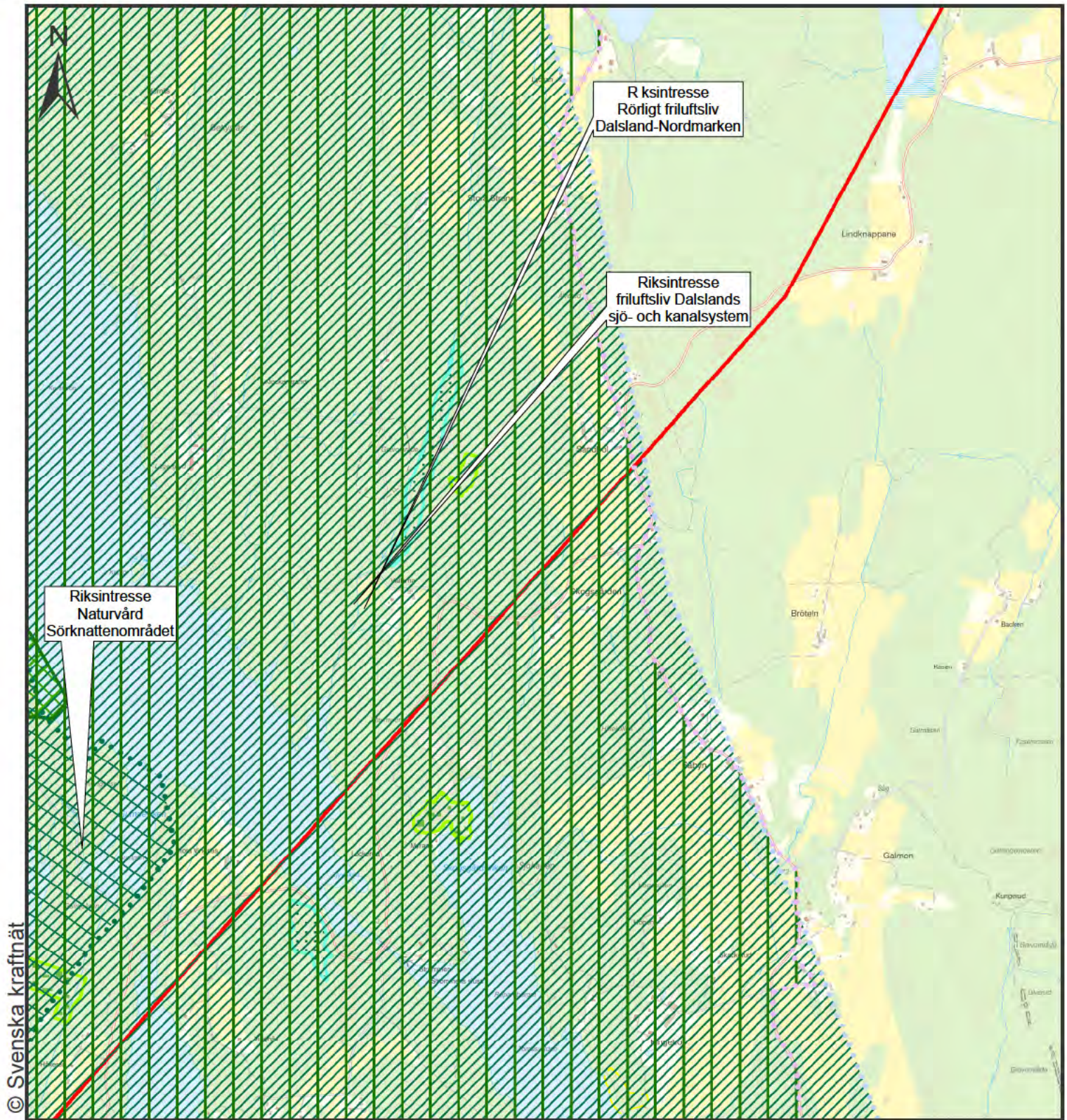
Riksintresse
Rörigt friluftsliv
Dalsland-Nordmarken




Teckenförklaring

- Befintlig sträckning
- Riksintresse Friluftsliv
- Riksintesse Rörigt friluftsliv
- Naturvårdsavtal

		Naturmiljö och Friluftsliv Borgvik - Skogssäter	
Bilaga	1 a.1	Skala	1:20 000
Version		Pappersstorlek	A4
Projektnummer		Kartserie blad	36:15
Ärendenummer	189709	Datadator	
Dokumentnummer		Övrig information	



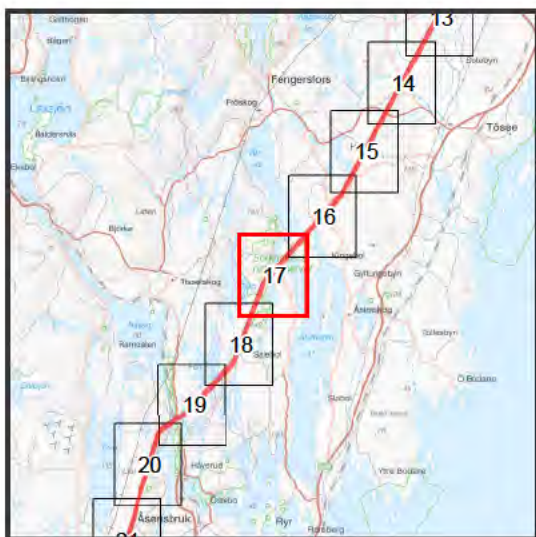

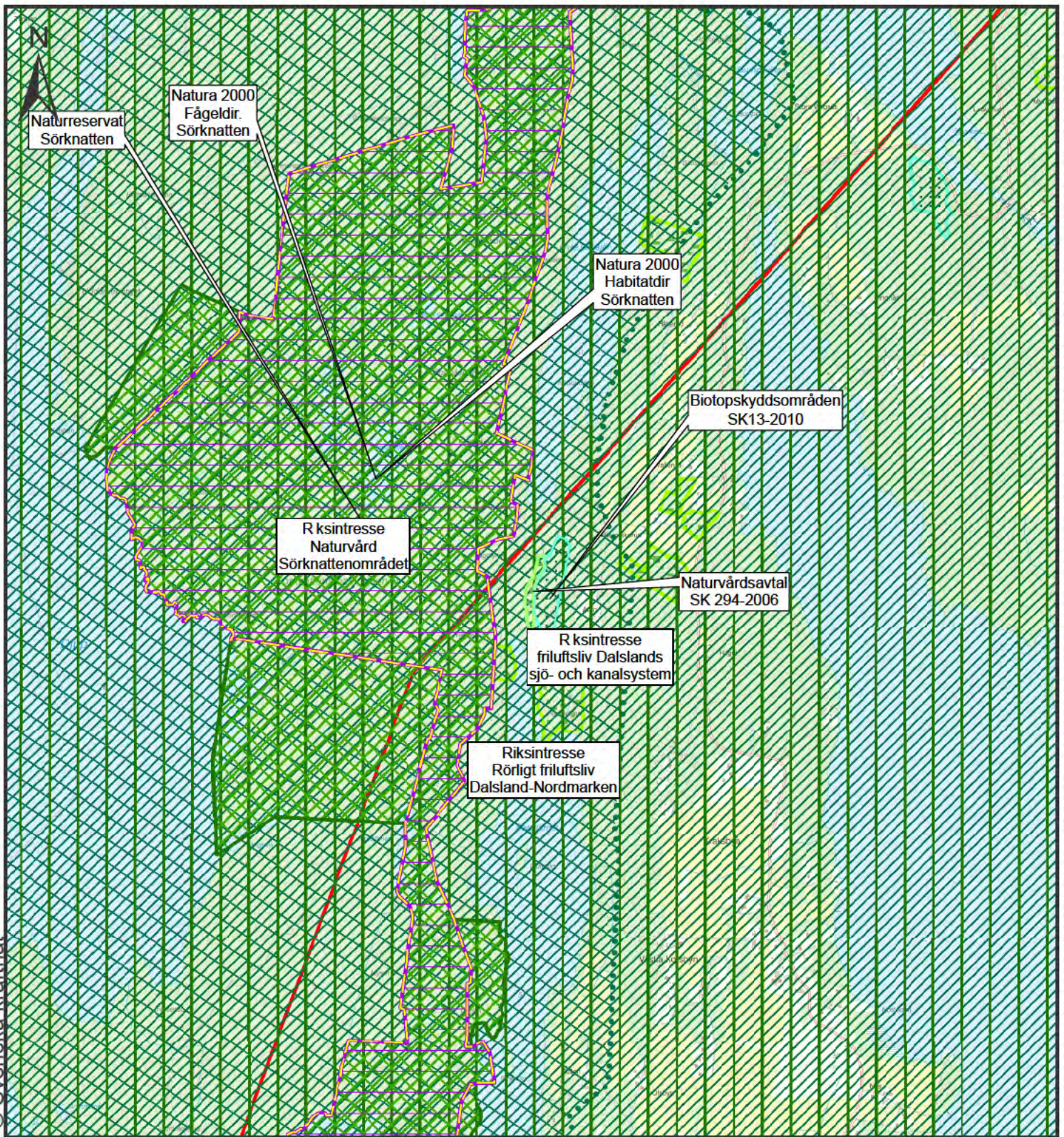
© Svenska kraftnät



Teckenförklaring

- Befintlig sträckning
- Riksintesse Naturvård
- Riksintesse Friluftsliv
- Riksintesse Rörligt friluftsliv
- Natura 2000 Habitatdir.
- Naturreservat
- Biotopskydd
- Naturvårdsavtal

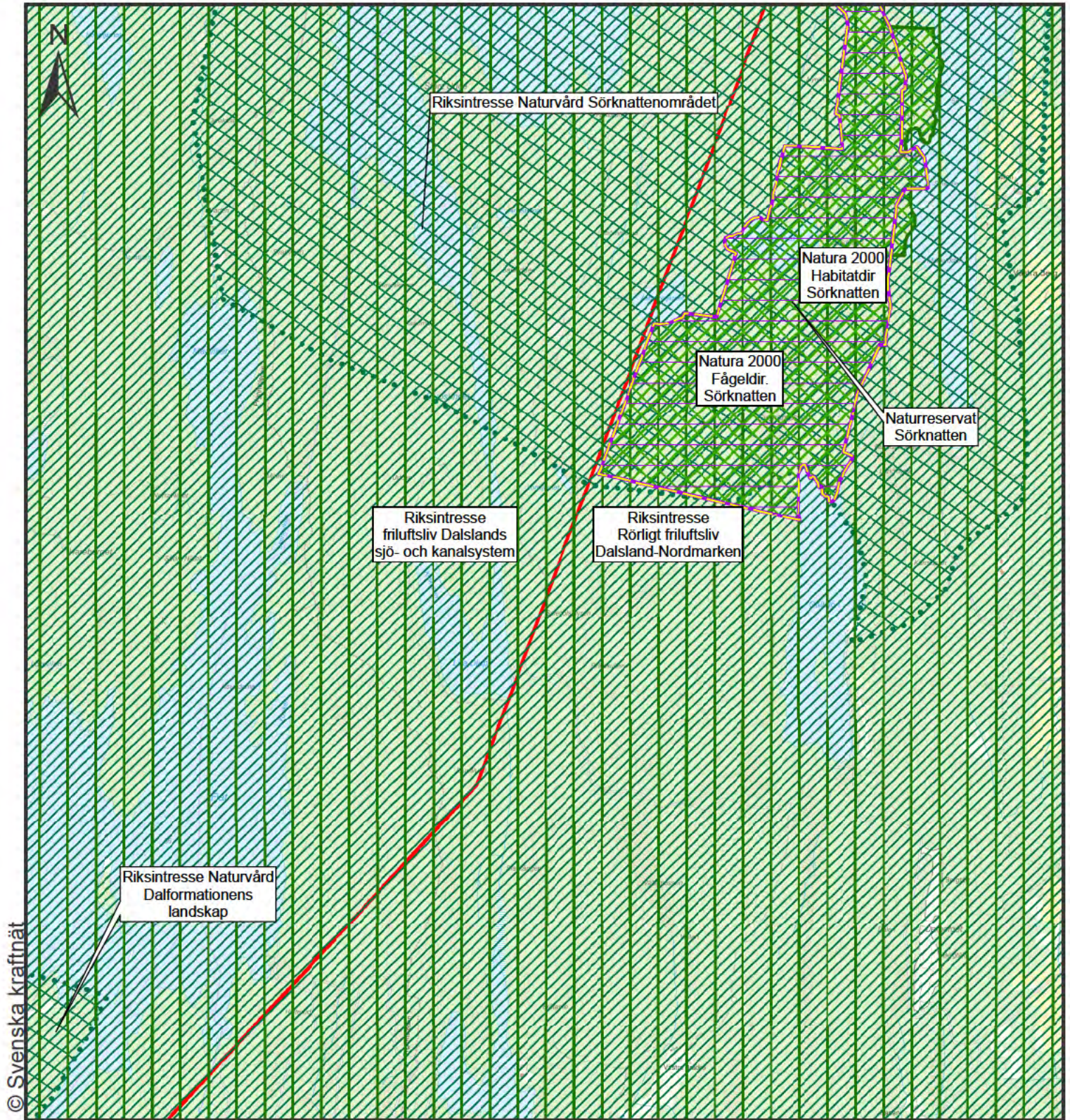
		Naturmiljö och Friluftsliv Borgvik - Skogssäter
Bilaga	1 a.1	Upprättad av
Version	Pappersstorlek A4	Organisation NEKTAB
Projektnummer	Kartserie blad 36:16	Datum 2019-04-29
Arendenummer 189709	Datakällor @Lantmateriet @Lansstyrelsen @Skogsstyrelsen	Övrig information
Dokumentnummer		



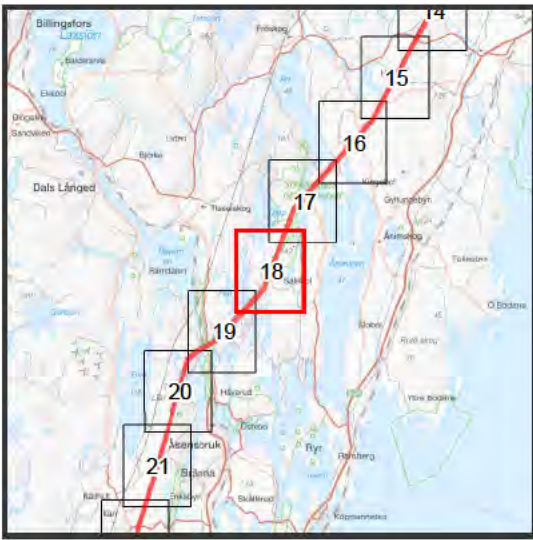

Teckenförklaring

- Befintlig sträckning
- Rikssintresse Naturvård
- Rikssintesse Friluftsliv
- Rikssintesse Rörligt friluftsliv
- Natura 2000 Fågeldir.
- Natura 2000 Habitatdir.
- Naturreservat
- Biotopskydd
- Naturvårdsavtal

		Naturmiljö och Friluftsliv Borgv k - Skogssäter
Bilaga 1 a.	Skala 1:20 000	Upprättad av [redacted]
Version	Pappersstorlek A4	Organisation NEKTAB
Projektnummer	Kartserie blad 36:17	Datum 2019-05-17
Arendenummer 189709	Databakläm @Lansstyrelsen @Skogsstyrelsen	Ovrig information
Dokumentnummer		



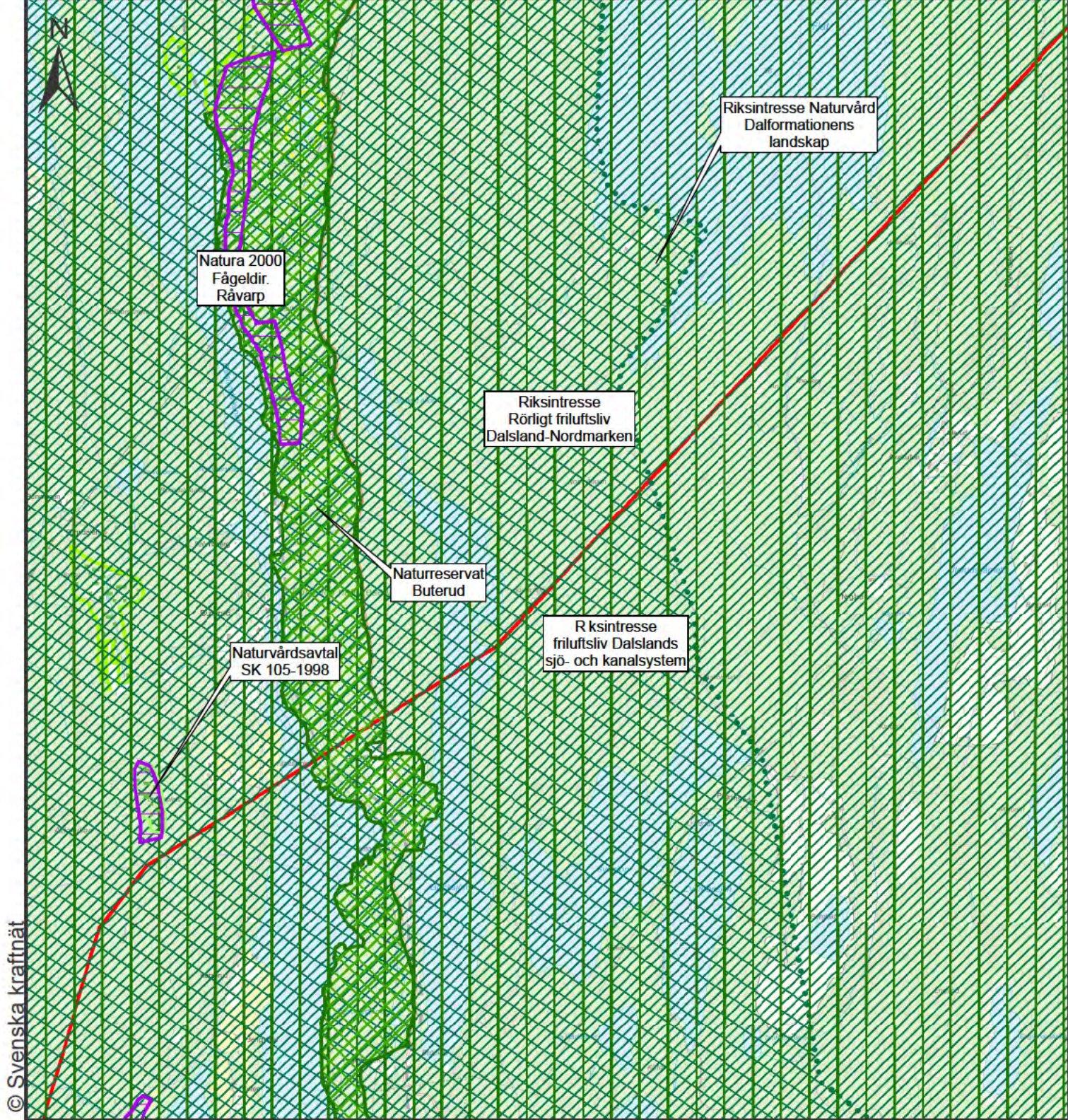
© Svenska kraftnät



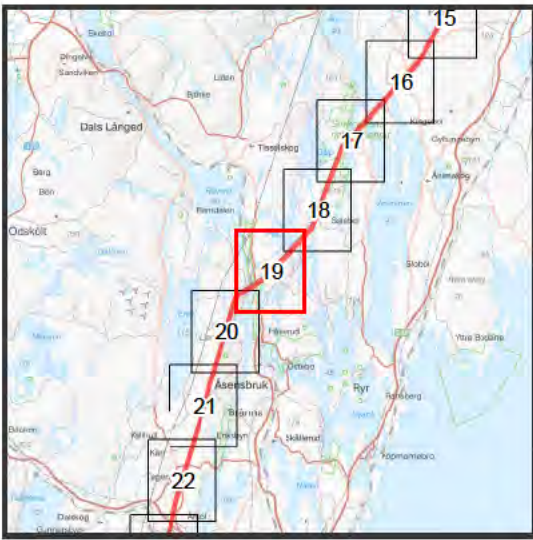

Teckenförklaring

- Befintlig sträckning
- Riksintresse Naturvård
- Riksintresse Friluftsliv
- Riksintesse Rörligt friluftsliv
- Natura 2000 Fågeldir.
- Natura 2000 Habitatdir.
- Naturresevat

		Naturmiljö och Friluftsliv Borgv k - Skogssäter
Bilaga 1 a	Skala 1:20 000	Upprättad av
Version	Pappersstorlek A4	Organisation NEKTAB
Projektnummer	Kartserie blad 36:18	Datum 2019-05-17
Arendenummer 189709	Databakgrunn @Lansstyrelsen @Skogsstyrelsen	Övrig information
Dokumentnummer		



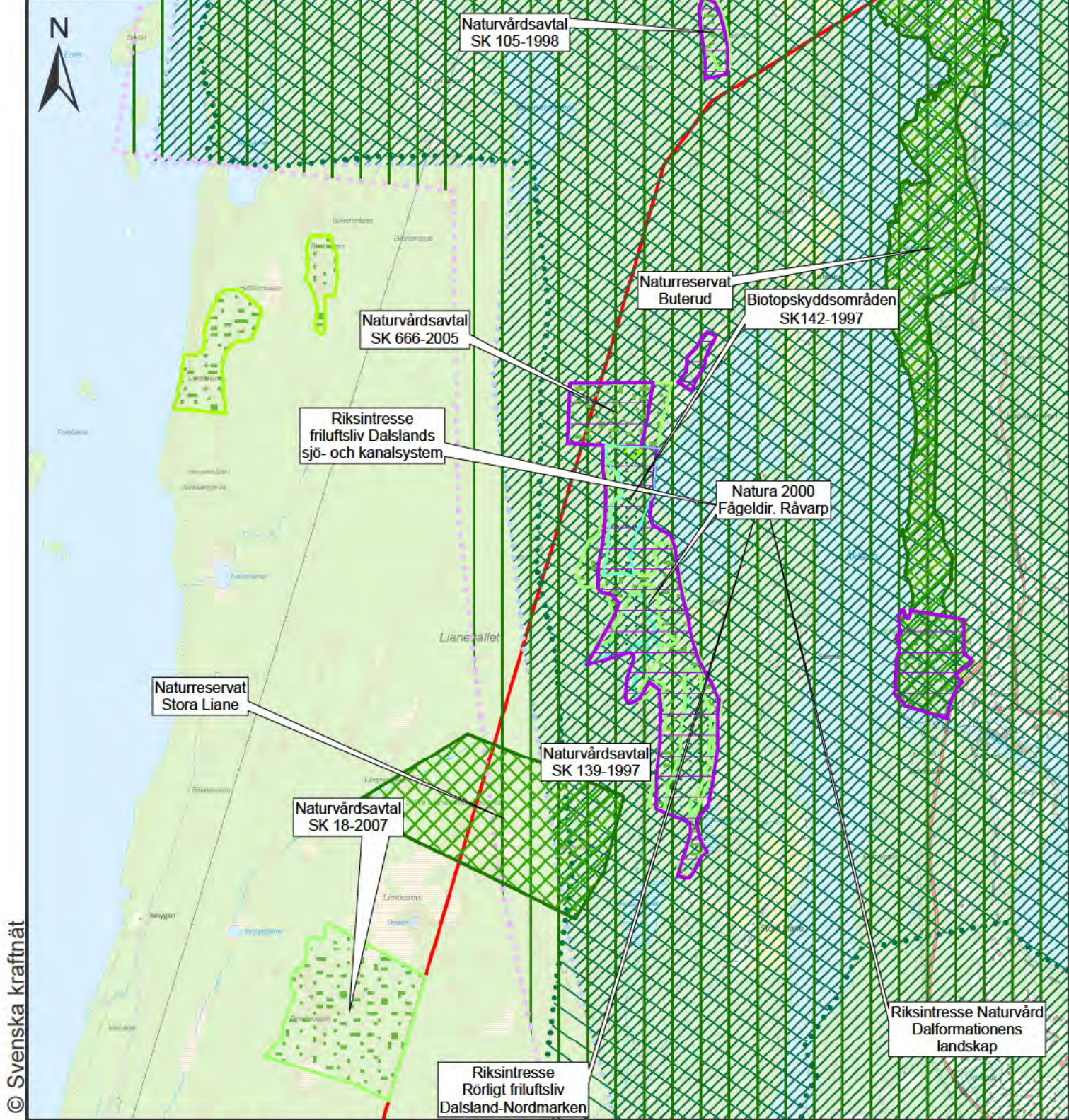
© Svenska kraftnät




Teckenförklaring

- Befintlig sträckning
- Riksintresse Naturvård
- Riksintresse Friluftsliv
- Riksintesse Rörligt friluftsliv
- Natura 2000 Fågeldir.
- Natura 2000 Habitatdir.
- Naturreservat
- Naturvårdsavtal

		Naturmiljö och Friluftsliv Borgv k - Skogssäter
Bilaga 1 a.	Skala 1:20 000	Upprättad av
Version	Pappersserie A4	Organisation NEKTAB
Projektnummer	Kartserie blad 36:19	Datum 2019-05-17
Arendenummer 189709	Databakgrunn @Lansstyrelsen @Skogsstyrelsen	Övrig information
Dokumentnummer		




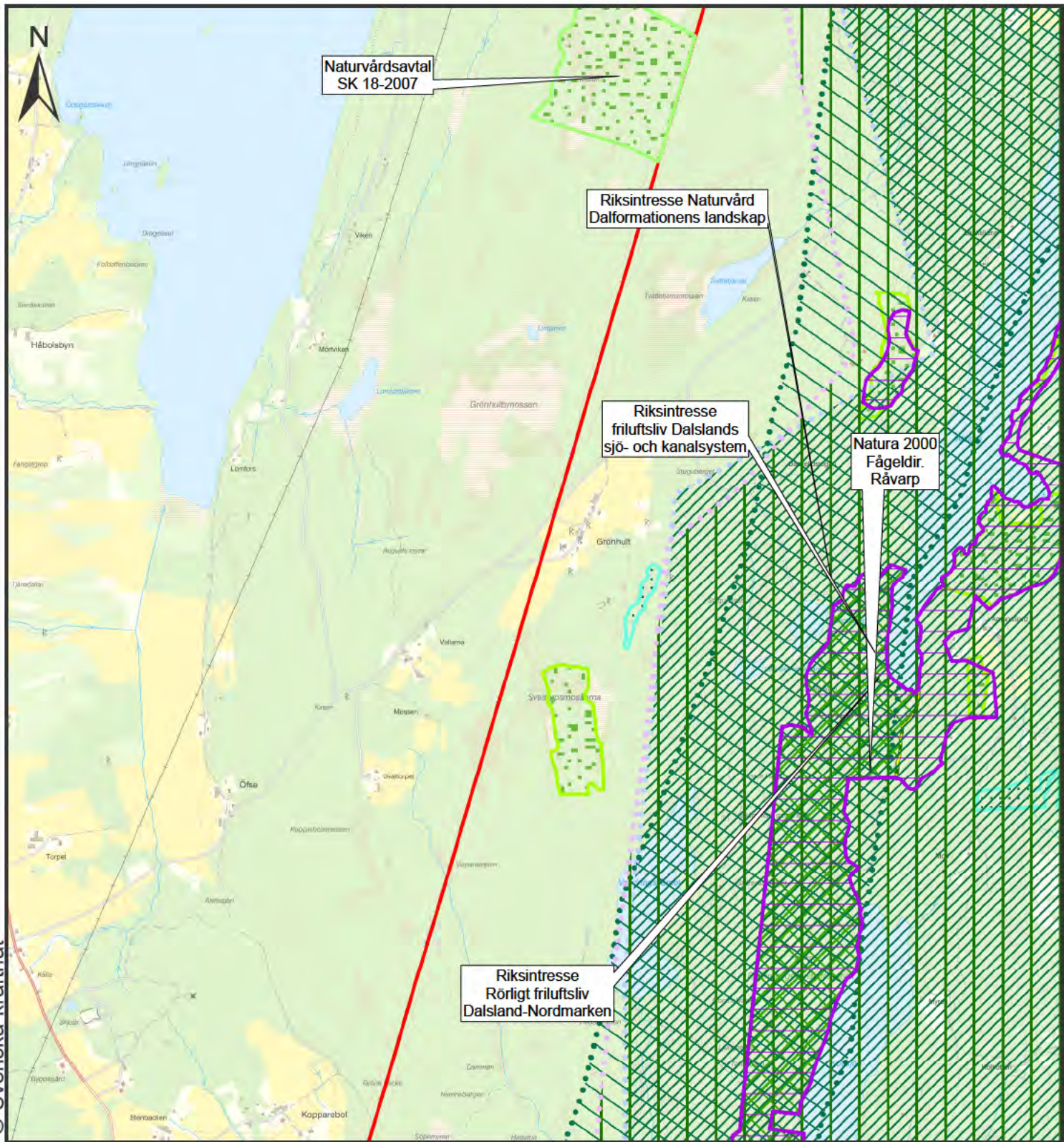
© Svenska kraftnät



Teckenförklaring

- Befintlig sträckning
- Riksintresse Naturvård
- Riksintesse Friluftsliv
- Riksintesse Rörligt friluftsliv
- Natura 2000 Fågeldir.
- Naturreservat
- Biotopskydd
- Naturvårdsavtal

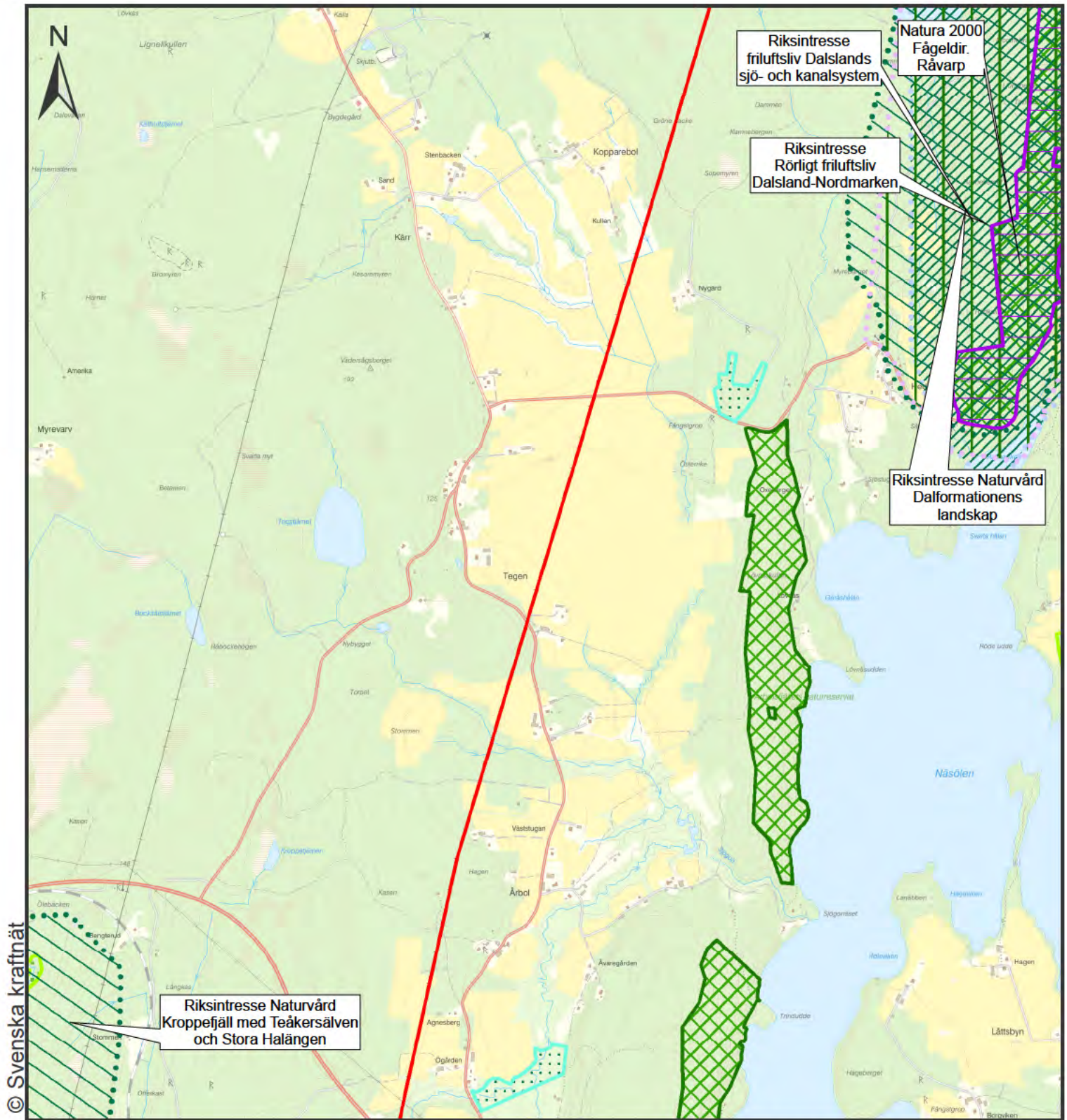
		Naturmiljö och Friluftsliv Borgvik - Skogssäter
Bilaga 1 a.1	Skala 1:20 000	Upprättad av
Version	Pappersstörlek A4	Organisation NEKTAB
Projektnummer	Kartserie blad 36 20	Datum 2019-04-29
Arendenummer 189709	Datakällor @Lantmäteriet @Skogsstyrelsen @Skogsstyrelsen	Övrig information
Dokumentnummer		




Teckenförklaring

- Befintlig sträckning
- Rikssintesse Naturvård
- Rikssintesse Friluftsliv
- Rikssintesse Rörligt friluftsliv
- Natura 2000 Fågeldir.
- Natura 2000 Habitatdir.
- Naturreservat
- Biotopskydd
- Naturvårdsavtal

		Naturmiljö och Friluftsliv Borgvik - Skogssäter
Bilaga 1 a.1	Skala 1:20 000	Upprättad av
Version	Pappersserie A4	Organisation NEKTAB
Projektnummer	Kartserie blad 36 21	Datum 2019-04-29
Arendenummer 189709	Datakällor @Lansstyrelsen @Skogsstyrelsen	Övrig information
Dokumentnummer		

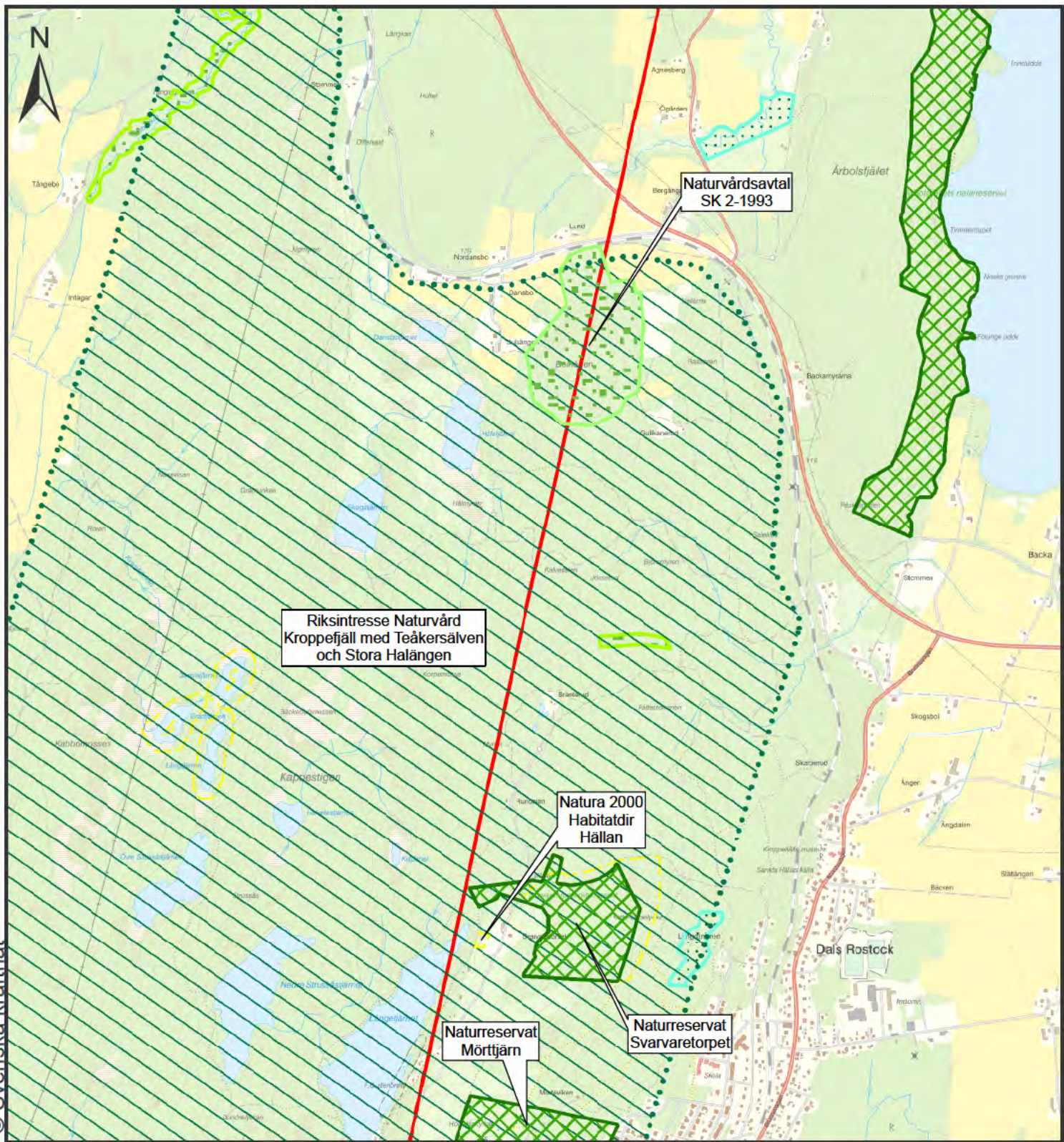


© Svenska kraftnät



- Teckenförklaring**
- Befintlig sträckning
 - Rikssintesse Naturvård
 - Rikssintesse Friluftsliv
 - Rikssintesse Rörligt friluftsliv
 - Natura 2000 Fågeldir.
 - Natura 2000 Habitatdir.
 - Naturreservat
 - Biotopskydd
 - Naturvårdsavtal

		Naturmiljö och Friluftsliv Borgvik - Skogssäter
Bilaga	1 a.1	Upprättad av
Version	Pappersstorlek A4	Organisation NEKTAB
Projektnummer	Kartserie blad 36 22	Datum 2019-04-29
Arendenummer 189709	Datakällor @Lantmäteriet @Länstyrelsen @Skogsstyrelsen	Övrig information
Dokumentnummer		



Riksintresse Naturvård
Kroppefjäll med Teåkersälven
och Stora Halången

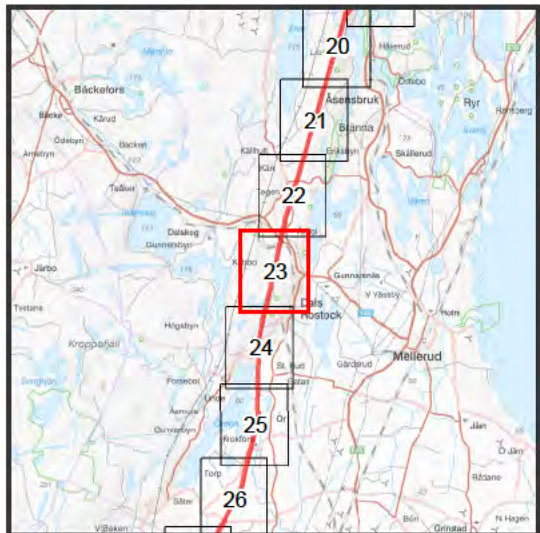
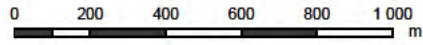
Naturvårdsavtal
SK 2-1993

Natura 2000
Habitatdir
Hällan

Naturreservat
Mörktjärn

Naturreservat
Svarvaretorpet

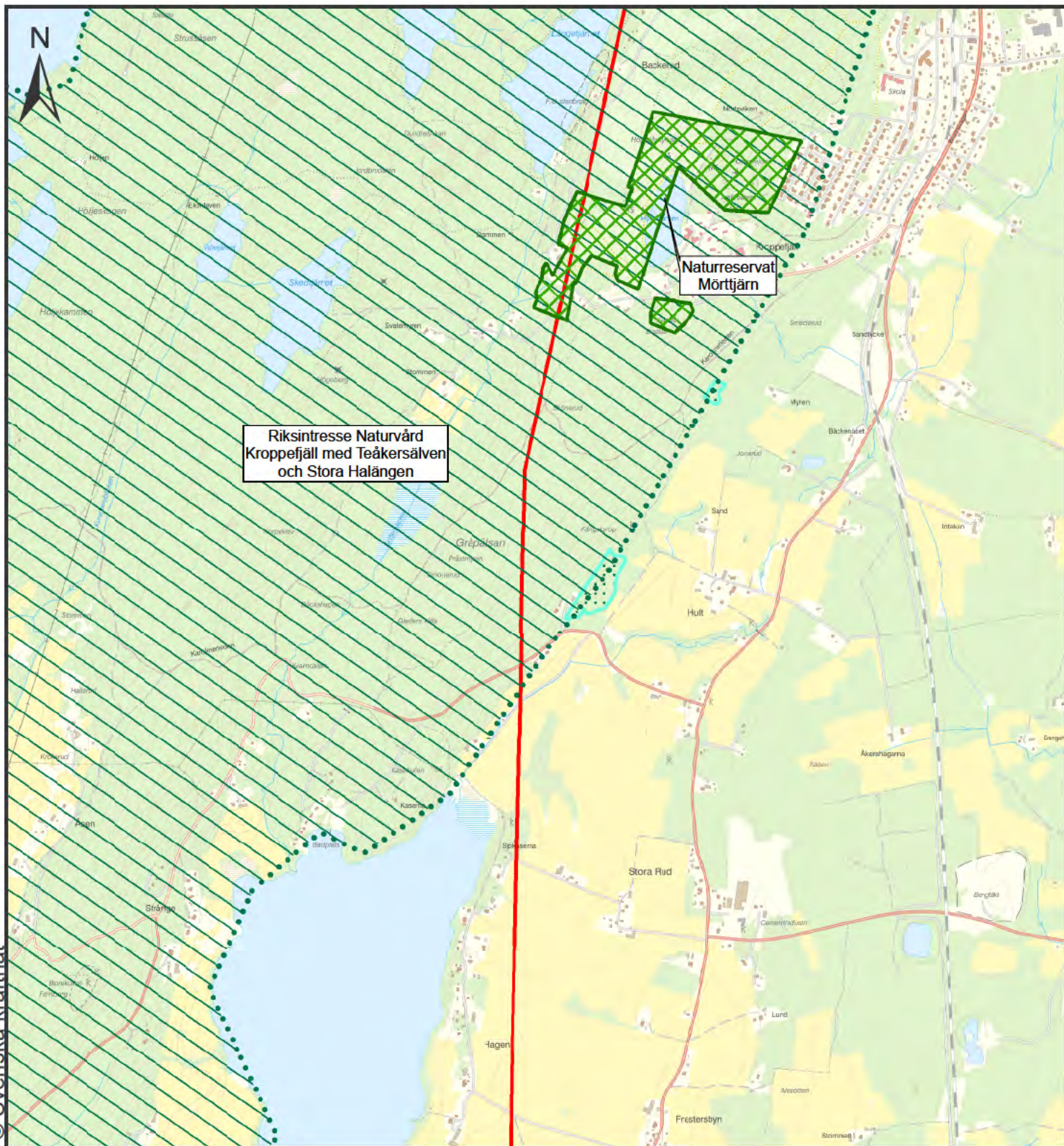
© Svenska kraftnät



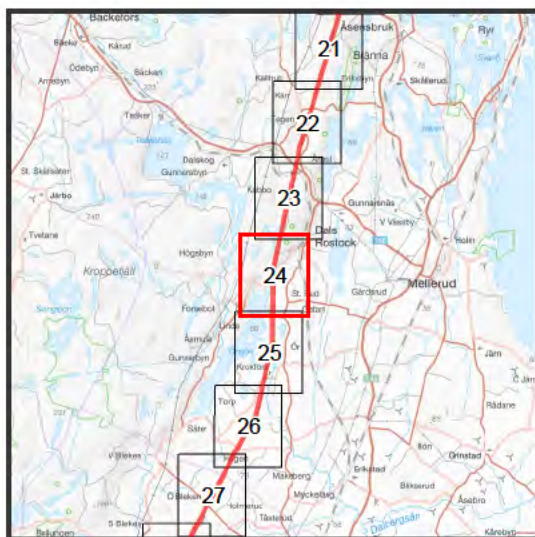

Teckenförklaring

- Befintlig sträckning
- ⋯ Riksintresse Naturvård
- Natura 2000 Habitatdir.
- Naturreservat
- Biotopskydd
- Naturvårdsavtal

		Naturmiljö och Friluftsliv Borgv k - Skogssäter	
		Bilaga 1 a	Skala 1:20 000
Version	Pappersserie	A4	Organisation NEKTAB
Projektnummer	Kartserie blad	36:23	Datum 2019-04-29
Ärendenummer 189709	Databas @Länstyrelsen @Skogsstyrelsen	Övrig information	



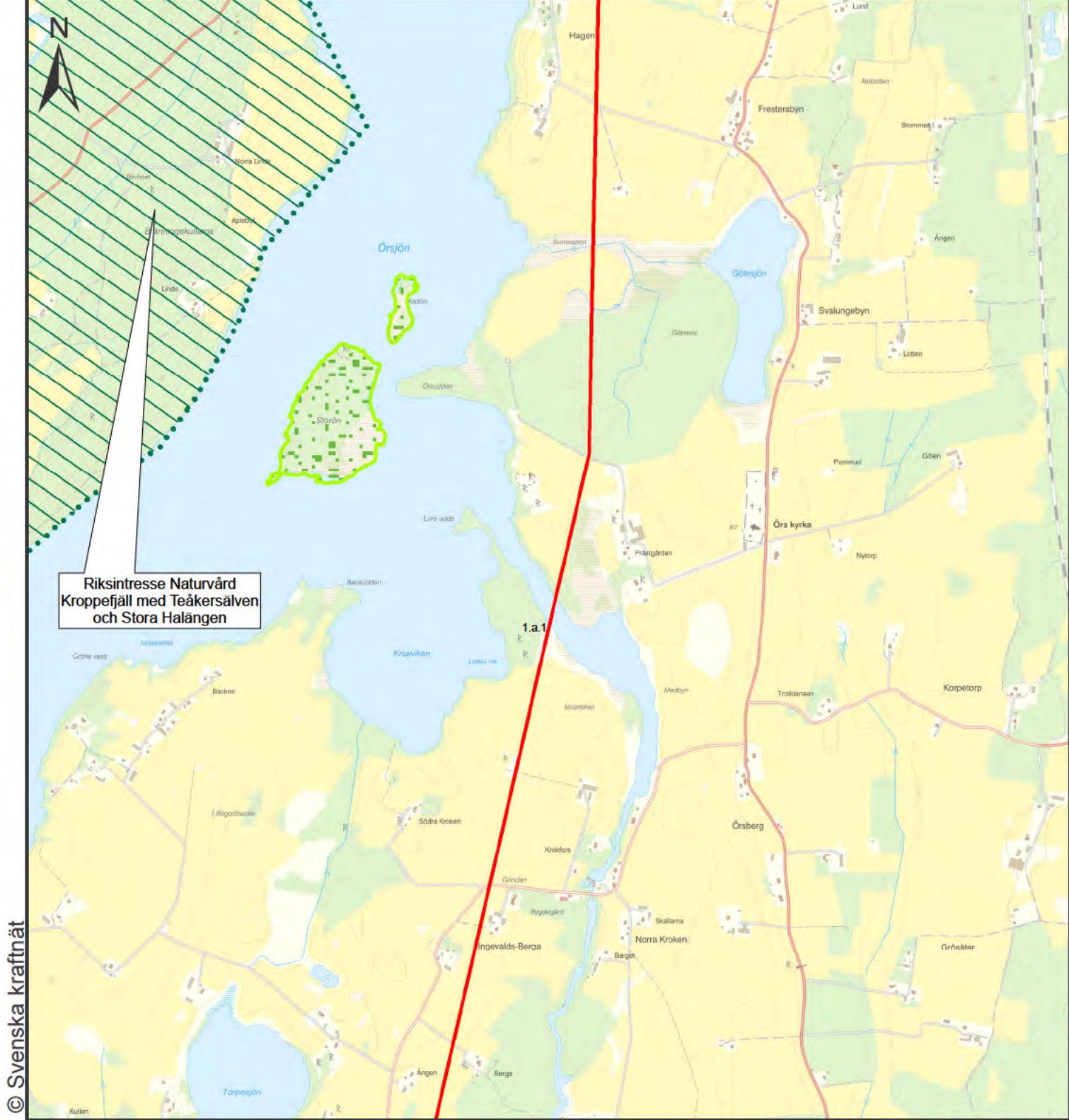
© Svenska kraftnät



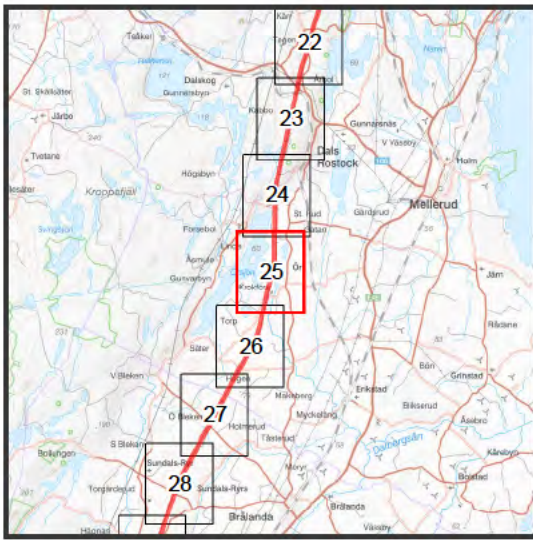

Teckenförklaring

- Befintlig sträckning
- Riksintresse Naturvård
- Naturreservat
- Biotopskydd

		Naturmiljö och Friluftsliv Borgv k - Skogssäter	
Bilaga	1 a	Skala	1:20 000
Version		Pappersstorlek	A4
Projektnummer		Kartserie blad	36:24
Ärendenummer	189709	Databas	@Länstyrelsen @Skogstyrelsen
Dokumentnummer		Övrig information	
		Upprättad av	
		Organisation	NEKTAB
		Datum	2019-05-17



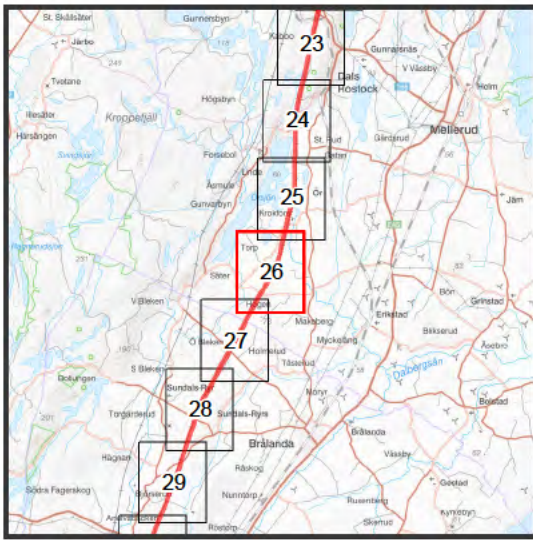

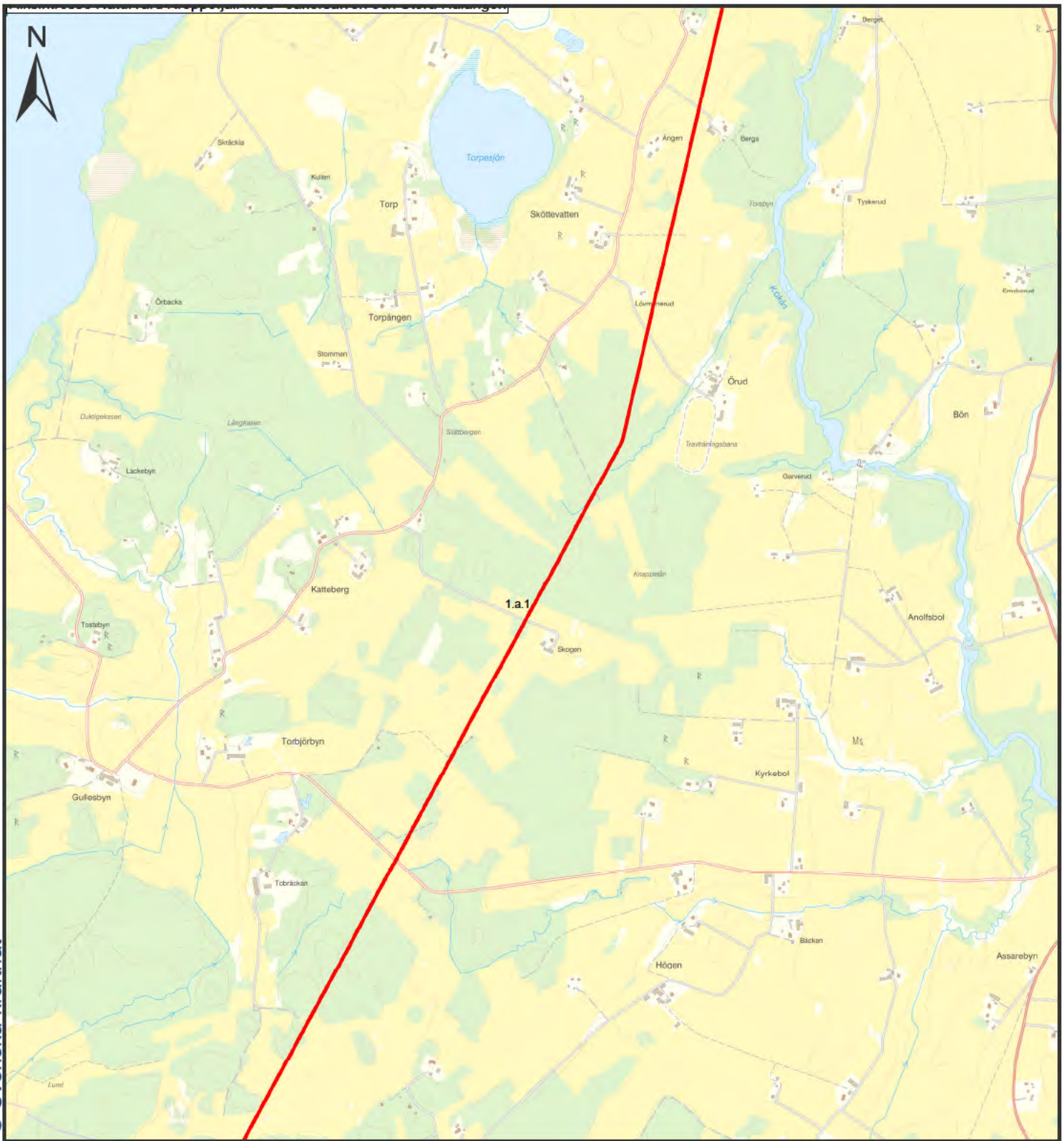
© Svenska kraftnät



Teckenförklaring

- Befintlig sträckning
- Riksintresse Naturvård
- Naturvårdsavtal

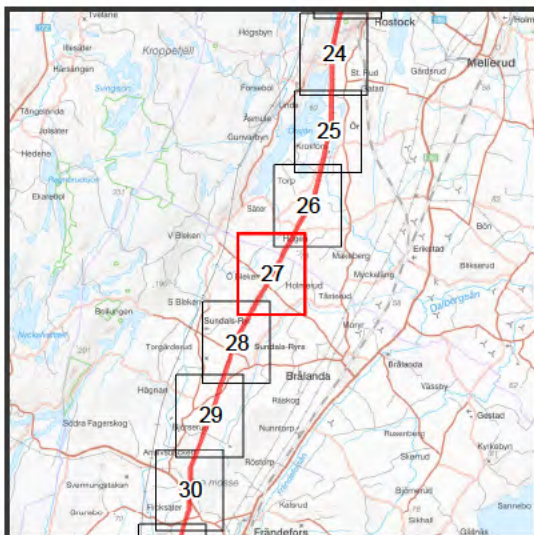

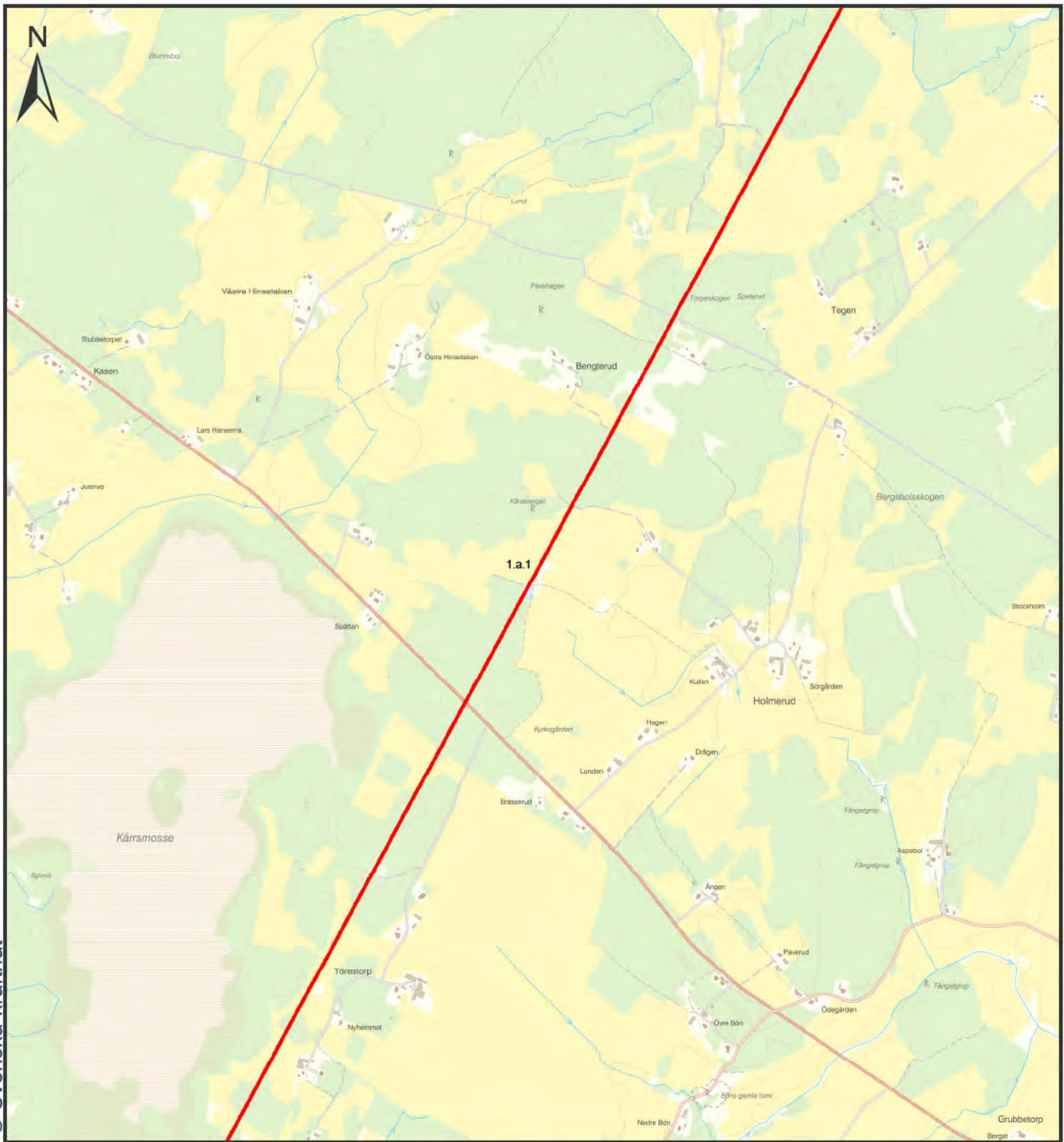
		Naturmiljö och Fritidsliv Borgvik - Skogssäter
Bilaga	Skala 1:20 000	Upprättad av
Version	Pappersserie A4	Organisation NEKTAB
Projektnummer	Kartserie blad 36 25	Datum 2019-04-29
Arendenummer 189709	Datakällor @Lantmäteriet @Länstyrelsen @Skogsstyrelsen	Övrig information
Dokumentnummer		



Teckenförklaring

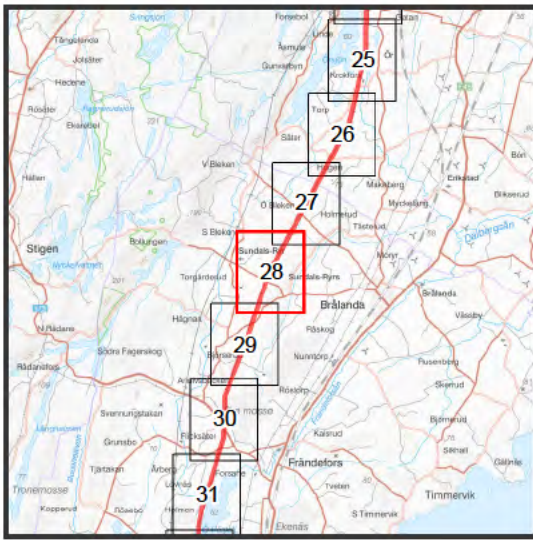

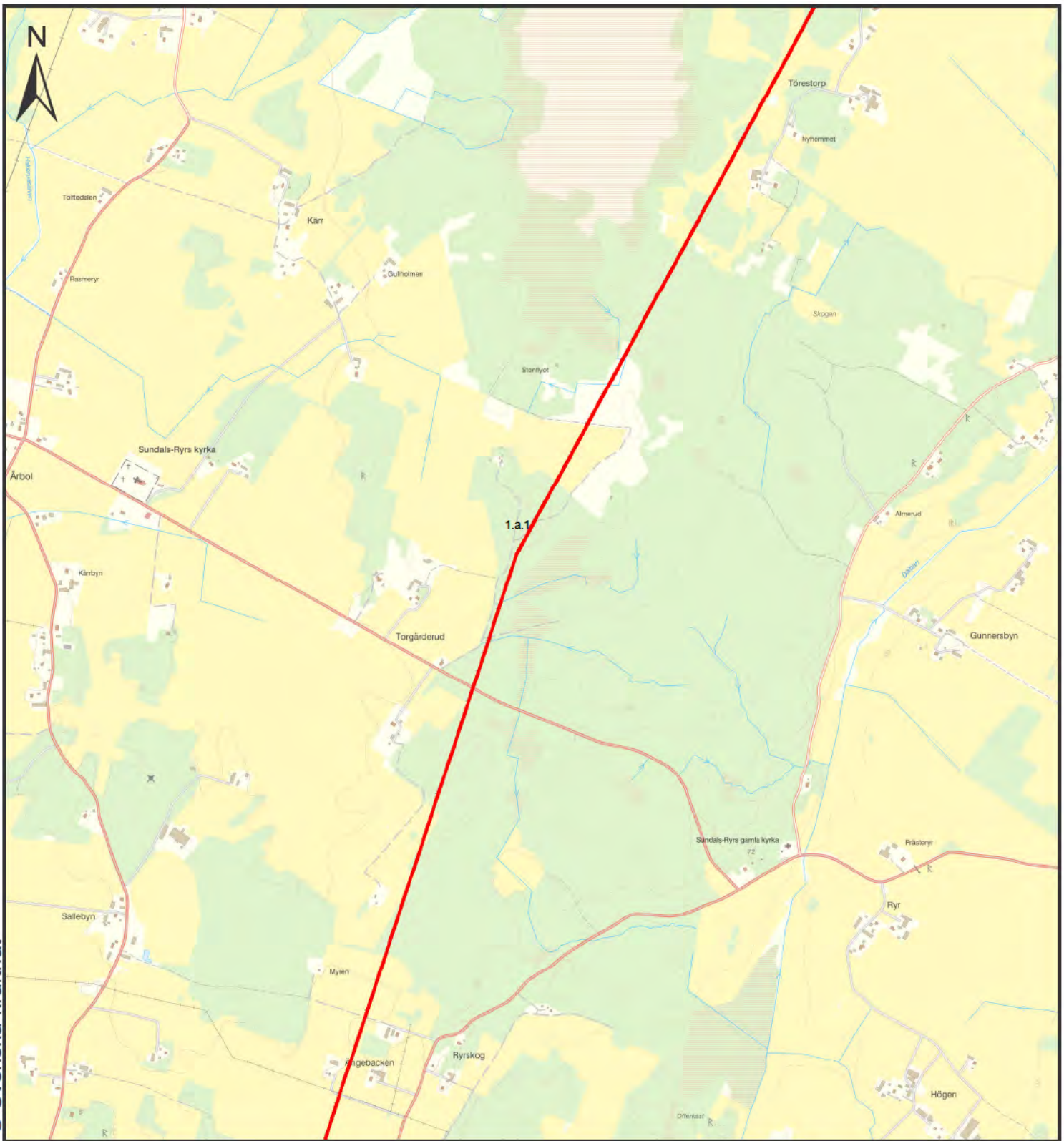
- Befintlig sträckning
- Riksintresse Naturvård

SVENSKA KRAFTNÄT		Naturmiljö och Fritidsliv Borgvik - Skogssäter	
		Upprättad av	[Redacted]
Bilaga	Skala 1:20 000	Pappersstorlek A4	Organisation NEKTAB
Version	Kartserie blad 36 26	Datum 2019-04-29	Övrig information
Ärendenummer 189709	Datalänkar @Lansstyrelsen @Skogsstyrelsen	Övrig information	




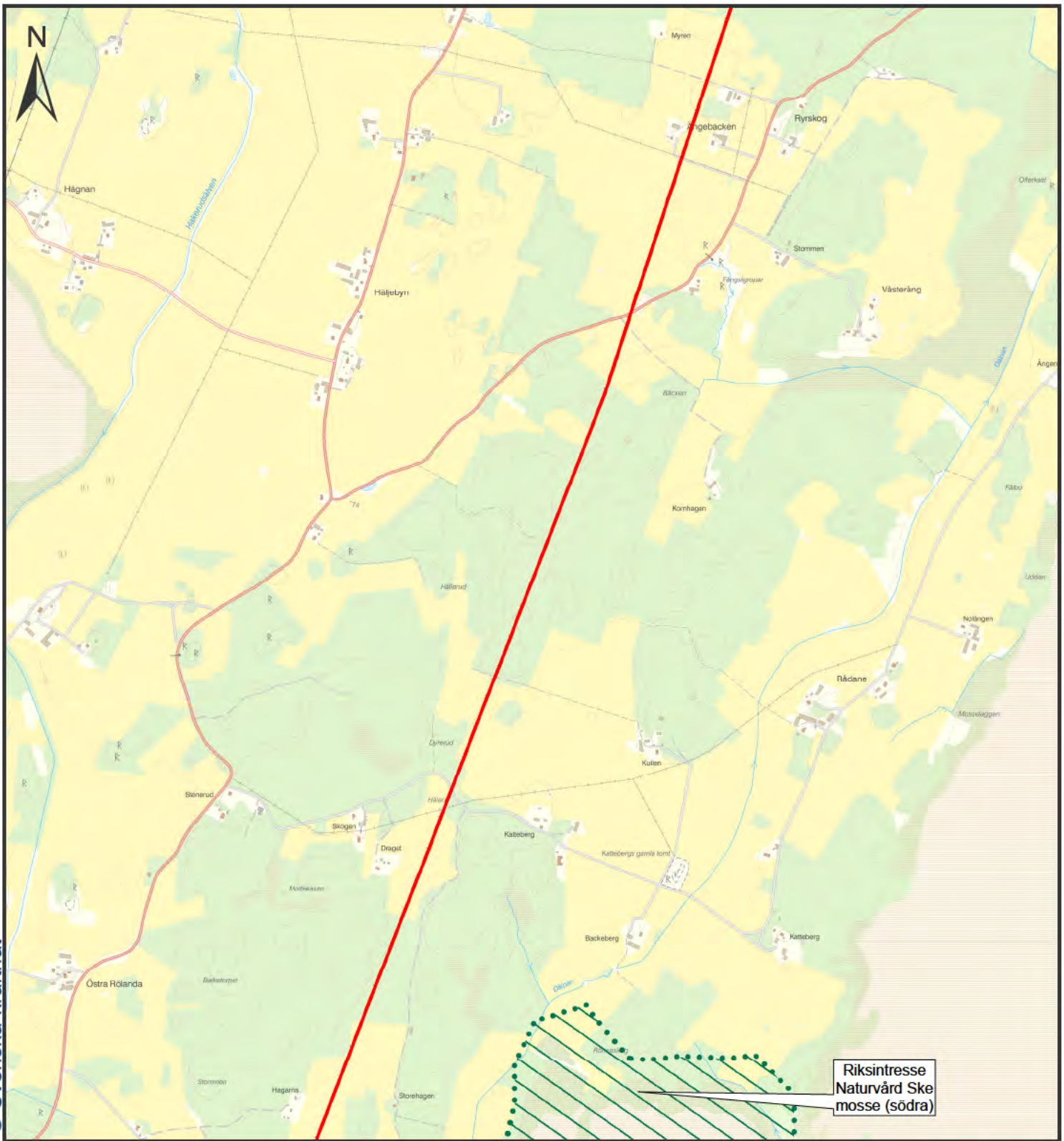
Teckenförklaring
— Befintlig sträckning

SVENSKA KRAFTNÄT		Naturmiljö och Fritidsliv Borgvik - Skogssäter
Bilaga	Skala 1:20 000	Upprättad av
Version	Pappersserie A4	Organisation
Projektnummer	Kartserie blad 36 27	Datum
Ärendenummer	Datakällor @Länstyrelsen @Skogsstyrelsen	Övrig information
Dokumentnummer	189709	



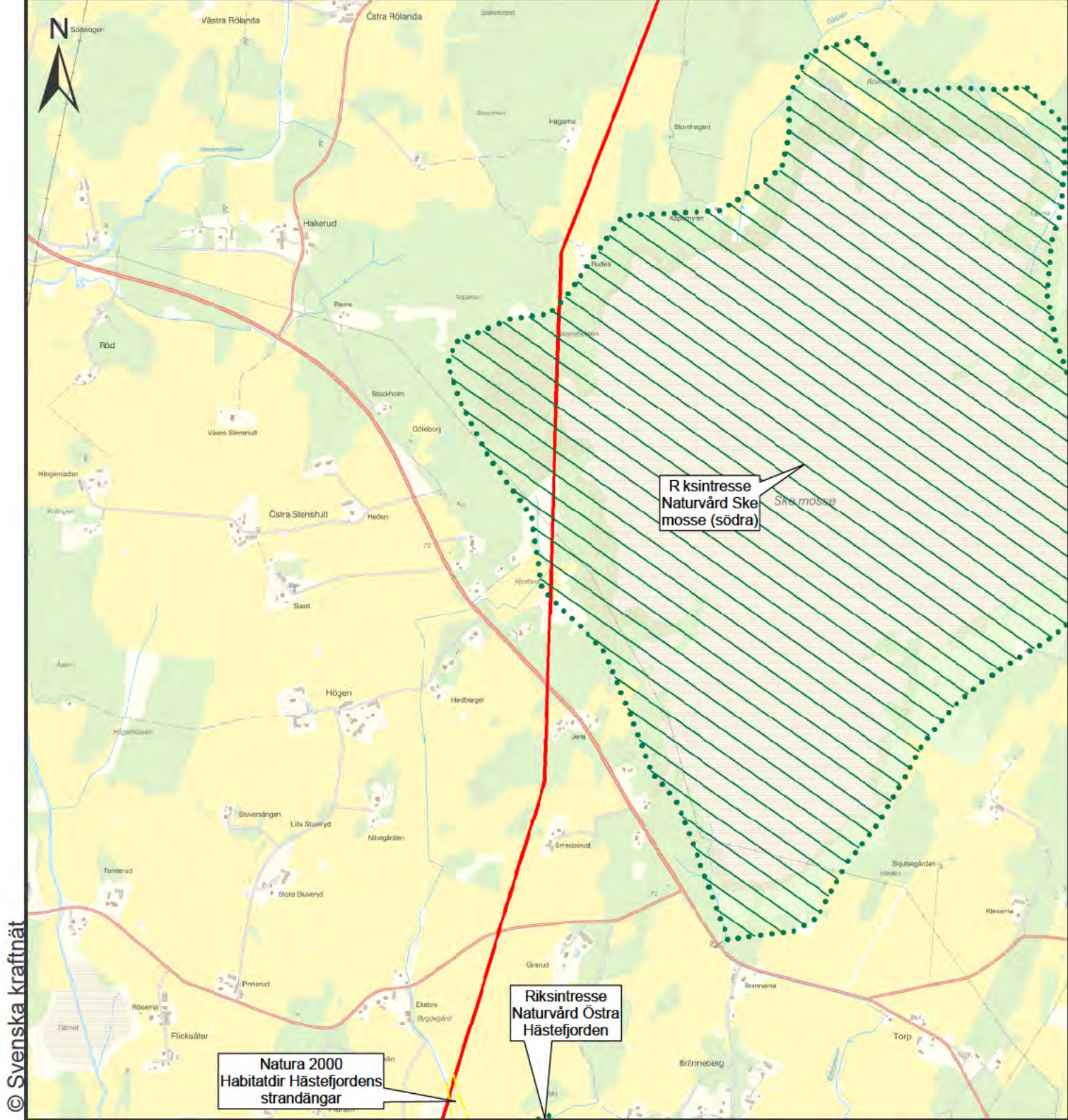
Teckenförklaring
— Befintlig sträckning

 SVENSKA KRAFTNÄT		Naturmiljö och Friluftsliv Borgvik - Skogssäter
Bilaga	Skala 1:20 000	Upprättad av
Version	Pappersserie A4	Organisation NEKTAB
Projektnummer	Kartserie blad 36 28	Datum 2019-04-29
Arendenummer 189709	Datakällor @Lantmäteriet @Skogsstyrelsen	Övrig information
Dokumentnummer		



Teckenförklaring
 — Befintlig sträckning
 Riksintresse Naturvård

		Naturmiljö och Friluftsliv Borgvik - Skogssäter
Bilaga 1 a.1	Skala 1:20 000	Upprättad av
Version	Pappersserie A4	Organisation NEKTAB
Projektnummer	Kartserie blad 36 29	Datum 2019-04-29
Arendenummer 189709	Datakällor @Lansstyrelsen @Skogsstyrelsen	Övrig information
Dokumentnummer		




© Svenska kraftnät

Natura 2000
Habitatdir Håstefjordens
strandängar

Riksintresse
Naturvård Östra
Håstefjorden

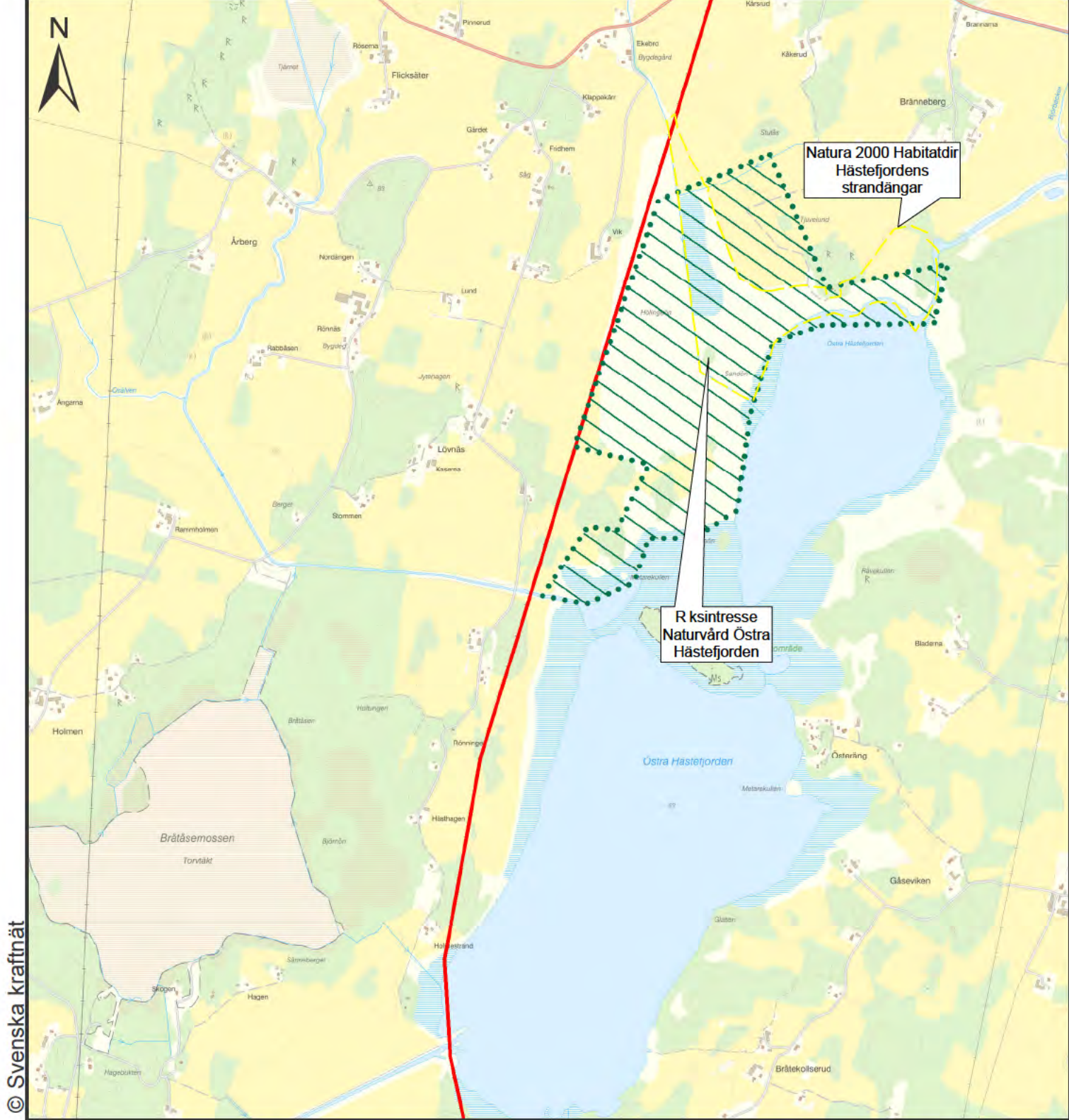
R ksintresse
Naturvård Ske
mosse (södra)



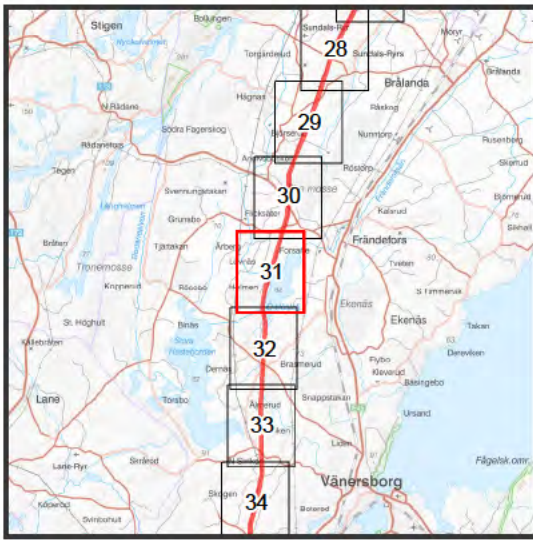

Teckenförklaring

- Befintlig sträckning
- Riksintresse Naturvård
- Natura 2000 Habitatdir

		Naturmiljö och Friluftsliv Borgv k - Skogssäter	
Bilaga	1 a	Skala	1:20 000
Version	Pappersstörlek	Organisation	NEKTAB
Projektnummer	Kartserie blad	Datum	2019-05-17
Arendenummer	Databakgr	Övrig information	
Dokumentnummer	@Lansstyrelsen @Skogstyrelsen		



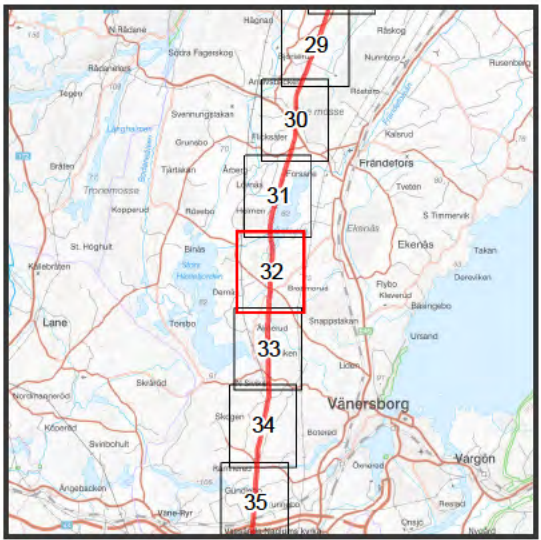

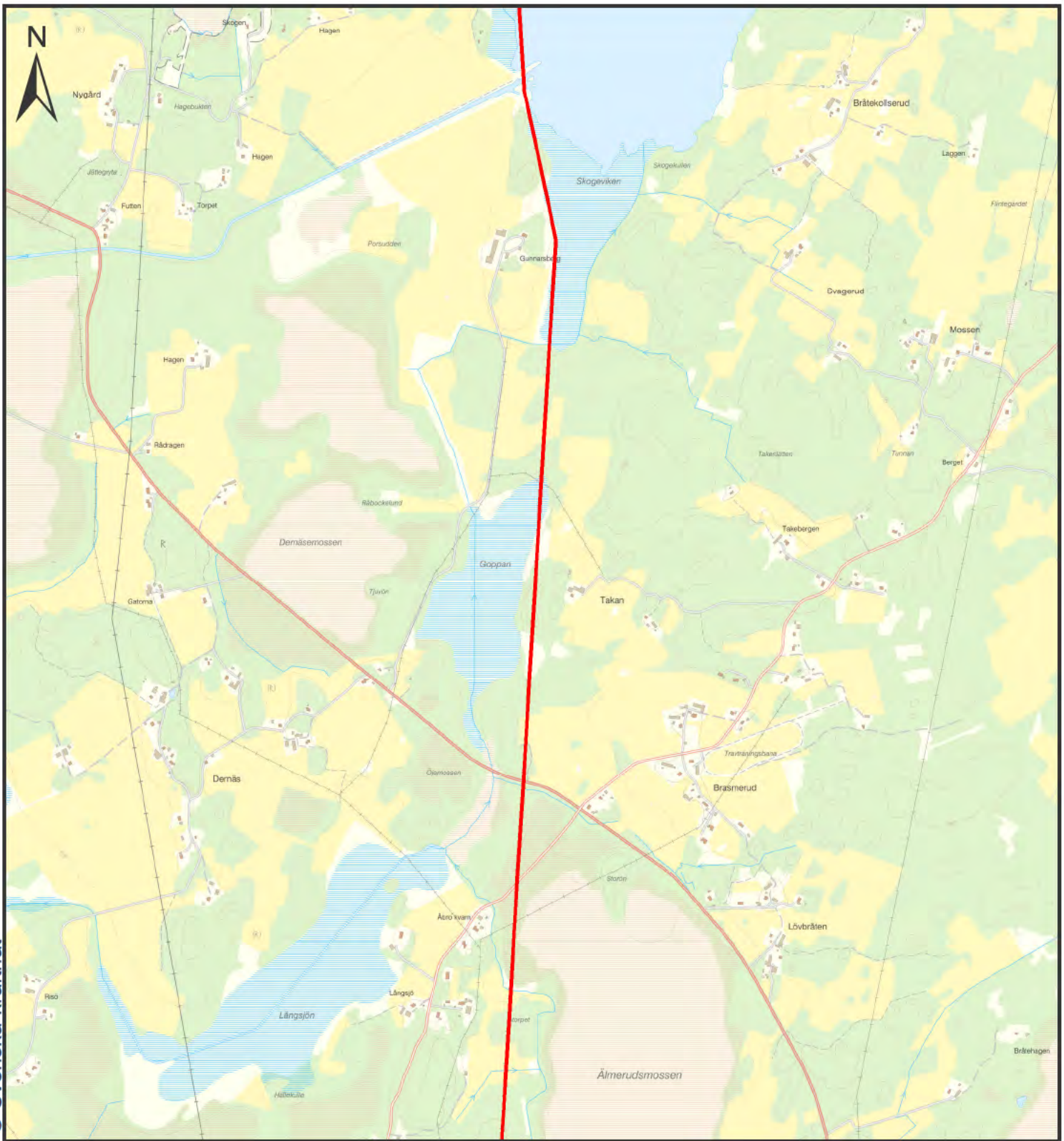
© Svenska kraftnät



Teckenförklaring

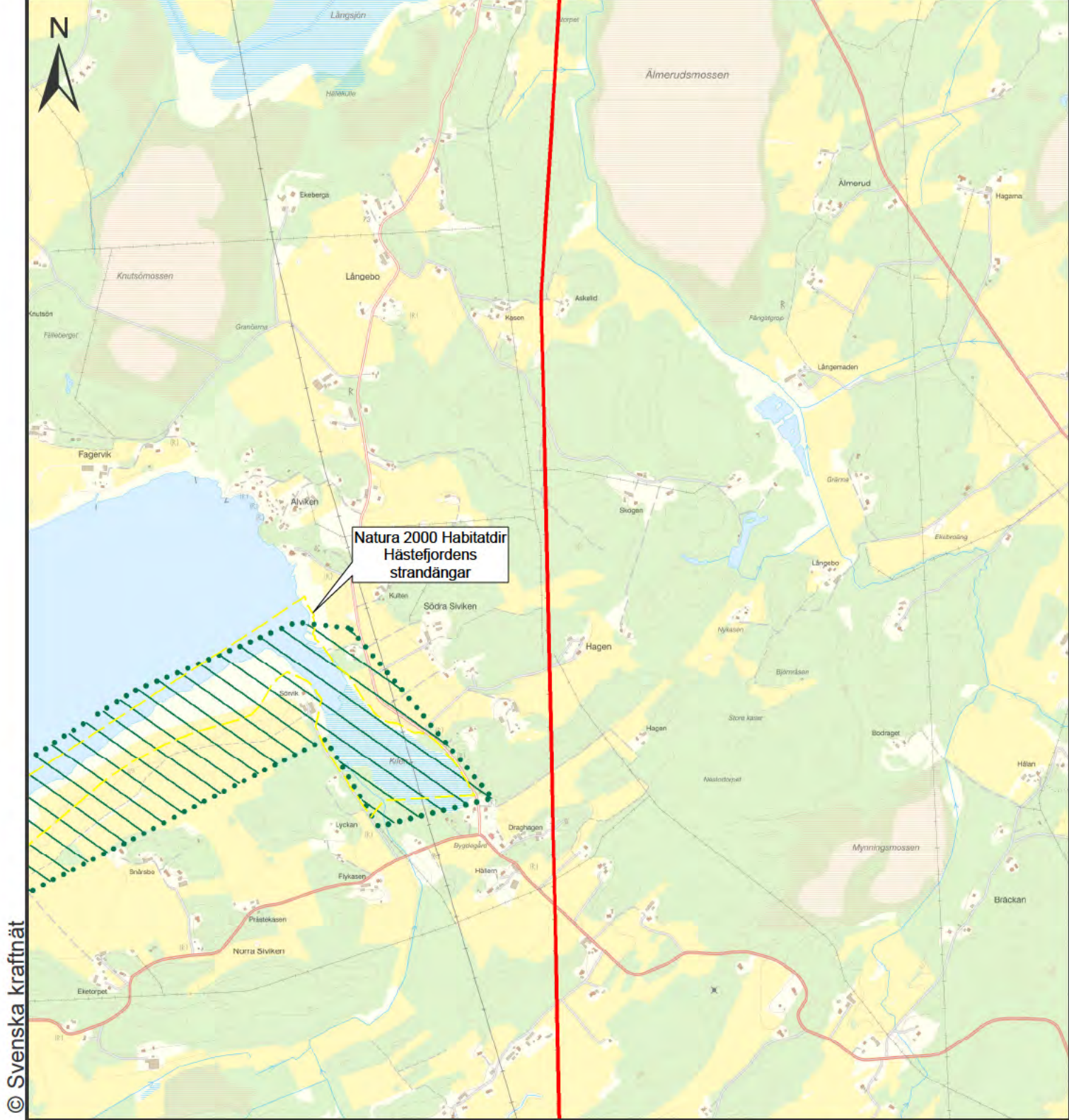
- Befintlig sträckning
- Riksintresse Naturvård
- Natura 2000 Habitatdir.

		Naturmiljö och Fritidsliv Borgvik - Skogssäter	
Bilaga 1 a.1	Skala 1:20 000	Upprättad av	
Version	Pappersstörlek A4	Organisation NEKTAB	
Projektnummer	Kartserie blad 36 31	Datum 2019-04-29	
Arendenummer 189709	Datakällor @Länstyrelsen @Skogsstyrelsen	Övrig information	
Dokumentnummer			




Teckenförklaring
— Befintlig sträckning

 SVENSKA KRAFTNÄT		Naturmiljö och Friluftsliv Borgvik - Skogssäter
Bilaga 1 a.1	Skala 1:20 000	Upprättad av
Version	Pappersserie A4	Organisation NEKTAB
Projektnummer	Kartserie blad 36 32	Datum 2019-04-29
Arendenummer 189709	Datakällor @Lantmäteriet @Länstyrelsen @Skogsstyrelsen	Övrig information
Dokumentnummer		



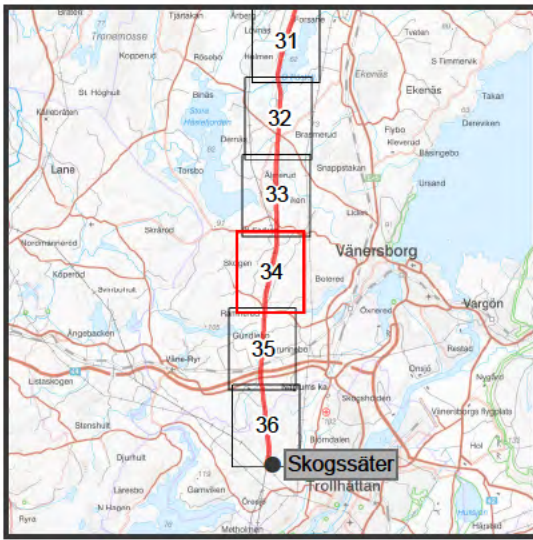

© Svenska kraftnät



Teckenförklaring

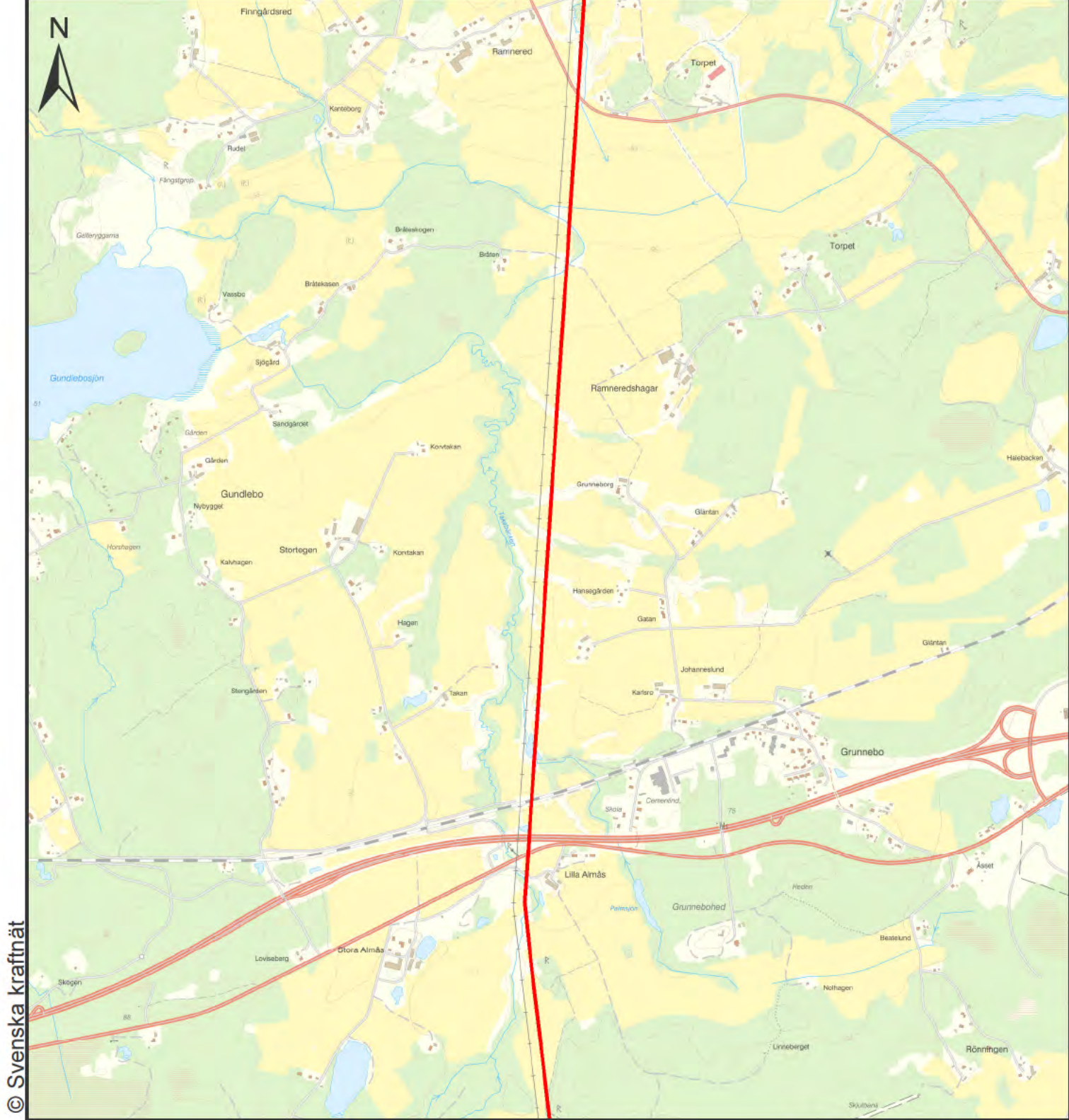
- Befintlig sträckning
- Riksintresse Naturvård
- Natura 2000 Habitatdir.

		Naturmiljö och Fritidsliv Borgvik - Skogssäter	
Bilaga	1 a.1	Skala	1:20 000
Version		Pappersstorlek	A4
Projektnummer		Kartserie blad	36 33
Arendenummer	189709	Dataskäl	@Lansstyrelsen @Skogsstyrelsen
Dokumentnummer		Upprättad av	
		Organisation	NEKTAB
		Datum	2019-04-29
		Övrig information	

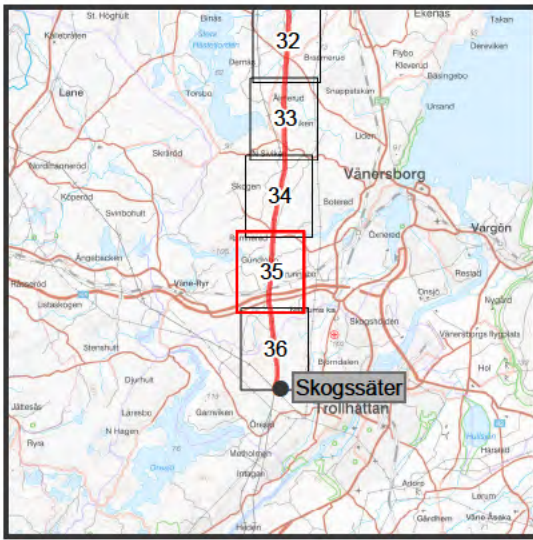



Teckenförklaring
— Befintlig sträckning

 SVENSKA KRAFTNÄT		Naturmiljö och Friluftsliv Borgvik - Skogssäter	
Bilaga	1 a.1	Skala	1:20 000
Version	Pappersserie	Format	A4
Projektnummer	Kartserie	Blad	36 34
Ärendenummer	189709	Datum	2019-04-29
Dokumentnummer	Datakällor @Lansmateriet @Lansstyrelsen @Skogsstyrelsen	Övrig information	

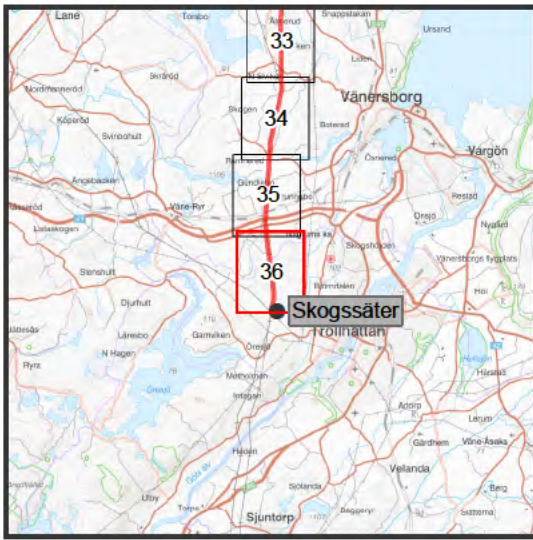

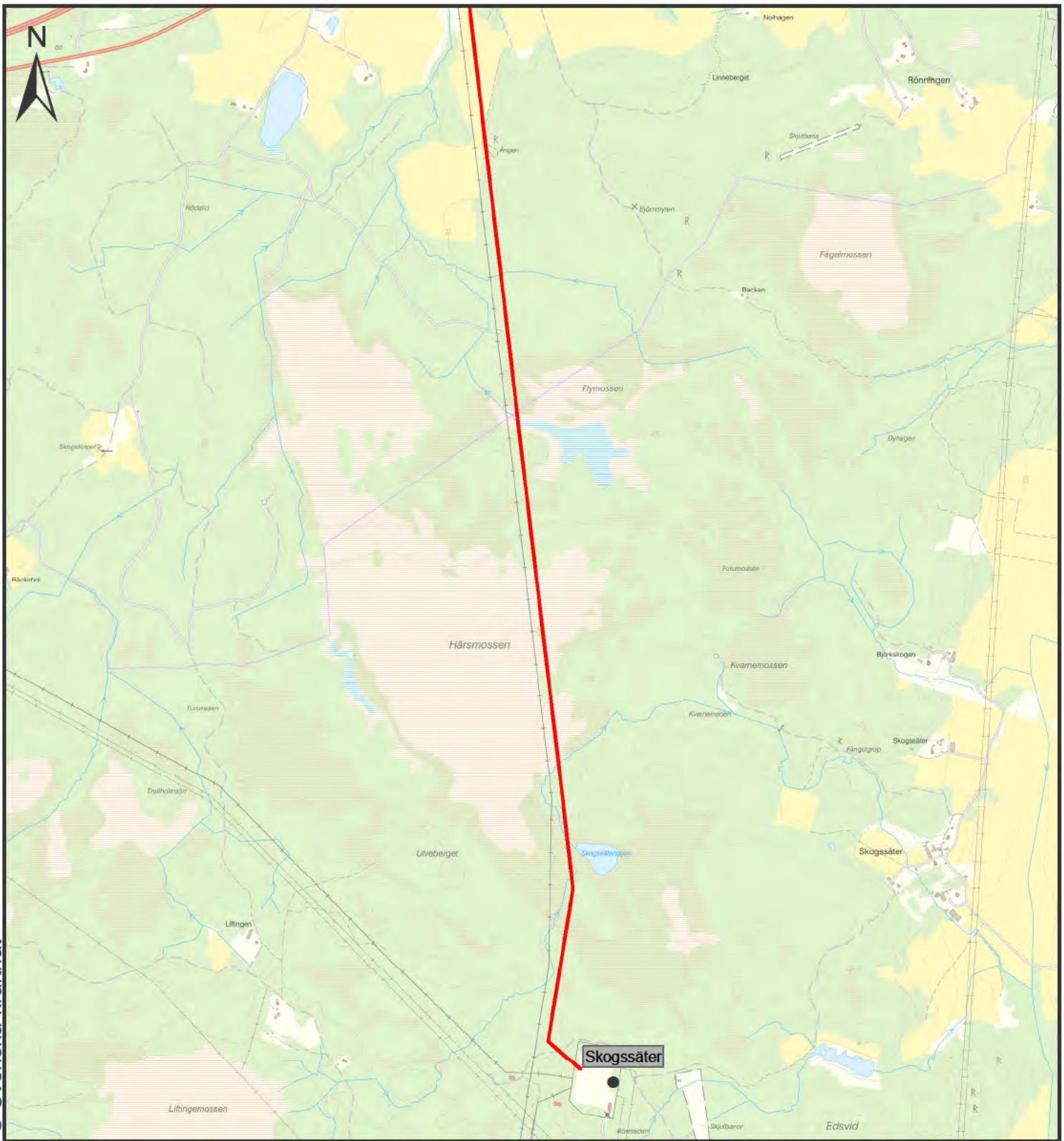


© Svenska kraftnät



Teckenförklaring
 — Befintlig sträckning

		Naturmiljö och Fritidsliv Borgvik - Skogssäter	
Bilaga	1 a.1	Skala	1:20 000
Version	Pappersserie	Format	A4
Projektnummer	Kartserie	blad	36 35
Arendenummer	189709	Datasköper	@Lantmateriet @Lansstyrelsen @Skogsstyrelsen
Dokumentnummer		Övrig information	
		Upprättad av	
		Organisation	NEKTAB
		Datum	2019-04-29



Teckenförklaring

- Befintlig sträckning
- Stationer 220-400 kV

		Naturmiljö och Friluftsliv Borgvik - Skogssäter	
		Bilaga 1 a.1	Skala 1:20 000
Version	Pappersserie A4	Organisation	NEKTAB
Projektnummer	Kartserie blad 36 36	Datum	2019-04-29
Ärendenummer 189709	Datakällor @Lantmateriet @Lansstyrelsen @Skogsstyrelsen	Övrig information	