



Teckenförklaring

- S Transformatorstation Ärentuna
- Nya 132 kV-ledningar, sträcka för koncession
 - - - Markkabel Nord
 - Luftledning Nord
 - Luftledning Syd
 - - - Markkabel Syd
- Alternativa sträckningar
 - Sträckningsalternativ A1 - Luftledning
 - Sträckningsalternativ A2 - Luftledning
 - Sträckningsalternativ B1 - Luftledning
 - Sträckningsalternativ B2 - Luftledning
 - - - Sträckningsalternativ C1 - Markkabel
 - - - Sträckningsalternativ C2 - Markkabel
 - Sträckningsalternativ D1 - Luftledning
 - Sträckningsalternativ D2 - Luftledning
 - Gemensam
 - - - markkabelsträckning för alternativ A, B, C och D
 - - - markkabelsträckning för alternativ A, B, C och D

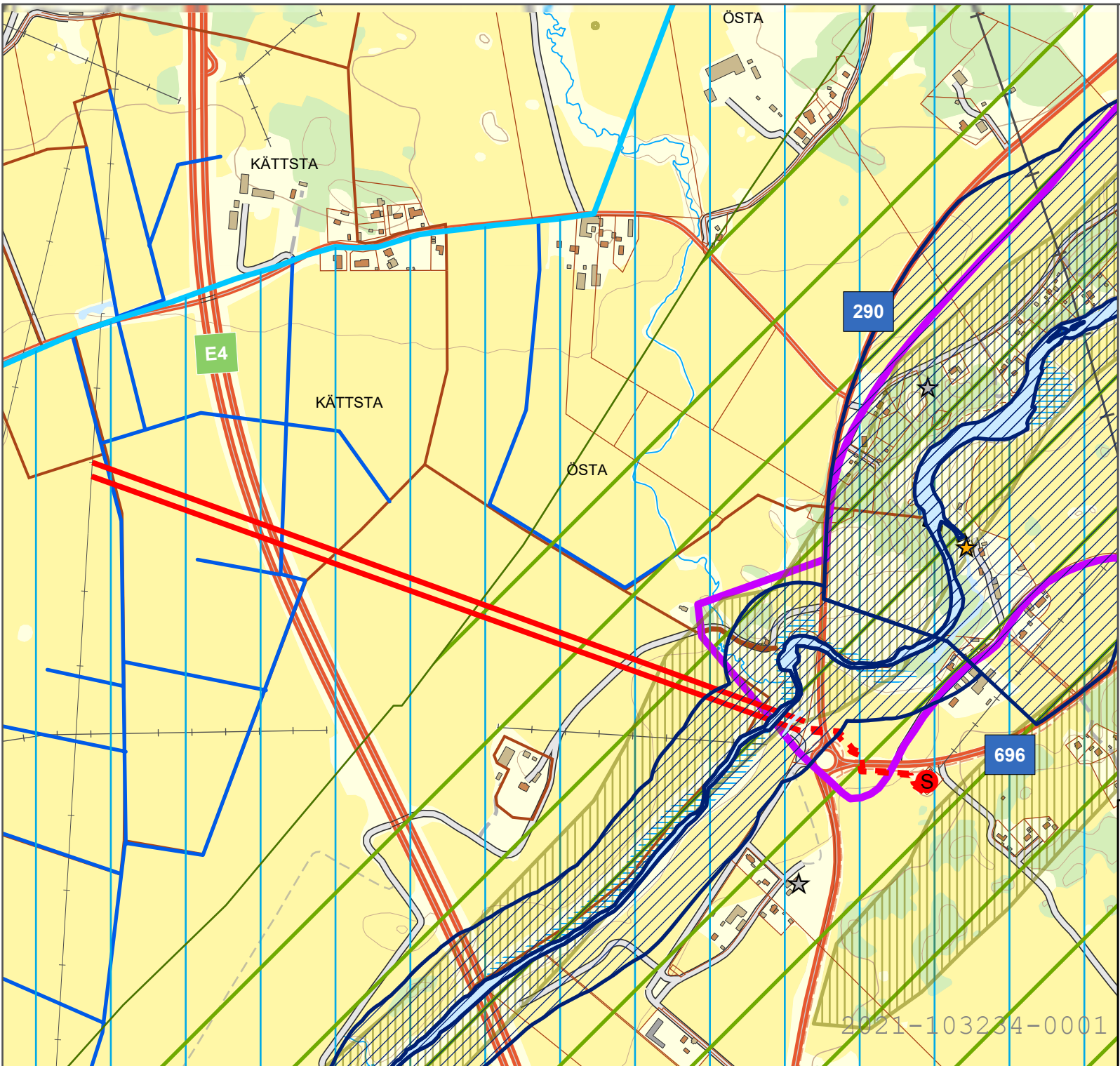
Bilaga M1

0 25 50 100 m

© Lantmäteriet
© Länsstyrelsens Geodatakatalog
Skala (A4): 1:13 000

VATTENFALL

2021-103234-0001



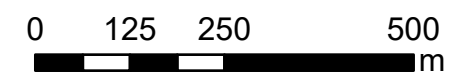
Teckenförklaring

- - - Markkabel Nord
- Luftledning Nord
- Luftledning Syd
- - - Markkabel Syd
- S Transformatorstation
Ärentuna
- ||||| Naturvårdsprogram
- / / / / Odlingslandskap
bevarandeområden
- Landskapsbildsskydd
- Vattenskyddsområde
- / / / / Strandskydd Fyrisån
- Markavvattningsföretag

Potentiellt förorenade områden

- ★ 2 - Stor risk
- ★ Ej riskklassad

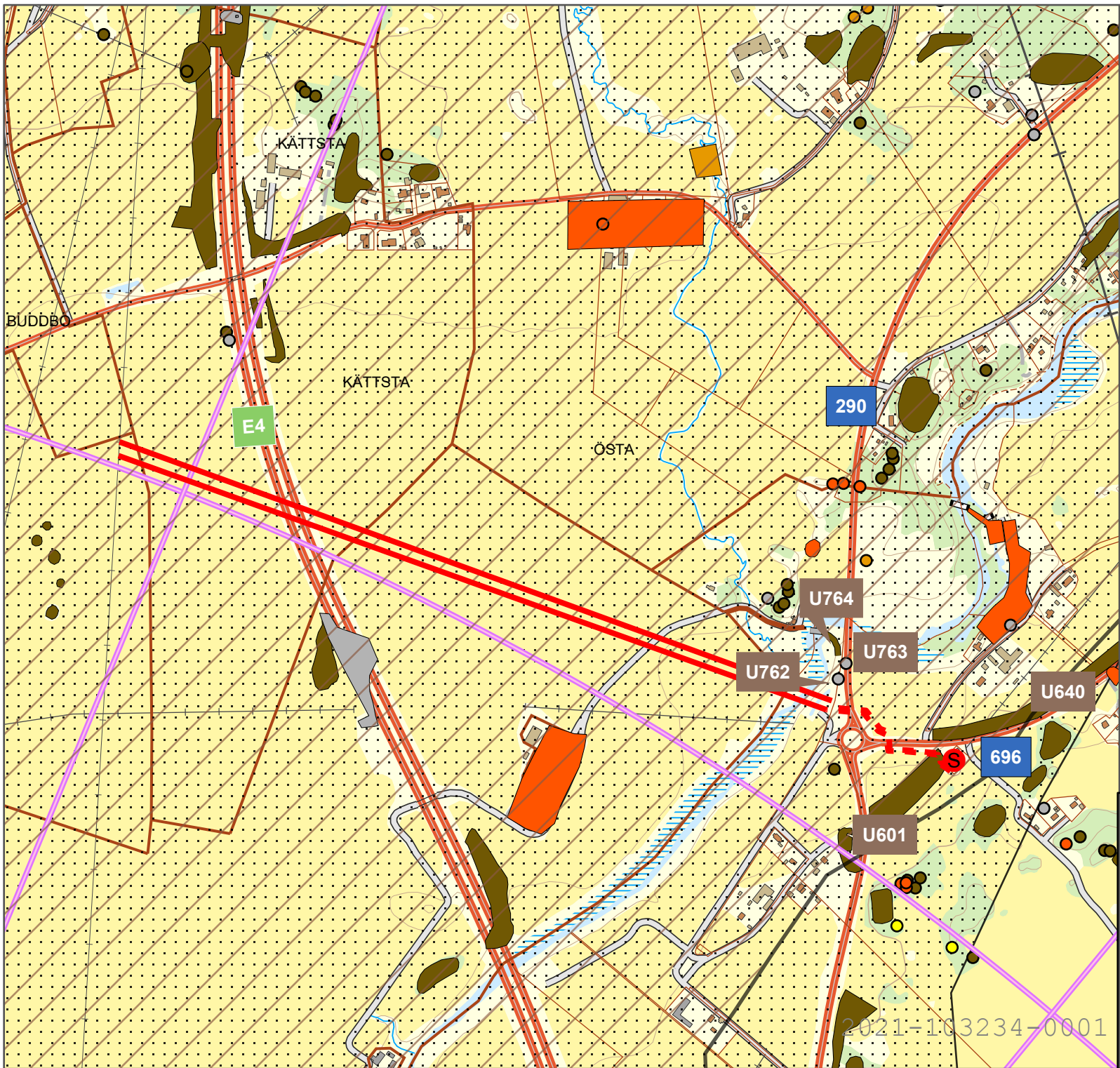
Bilaga M2



© Lantmäteriet
 © Länsstyrelsens Geodatakatalog
 Skala (A4): 1:10 000

2021-103234-0001

2021-11-18 **VATTENFALL**



Teckenförklaring

- - - Markkabel Nord
- Luftledning Nord
- Luftledning Syd
- - - Markkabel Syd
- S Transformatorstation Ärentuna
- Riksintresse kulturmiljövård
- Flygplats flyghinder influensområde
- Fornlämning
- Övrig kulturhistorisk lämning
- Möjlig fornlämning
- Ingen antikvarisk bedömning
- Ej kulturhistorisk lämning
- Fornlämning
- Ingen antikvarisk bedömning
- Fornlämning
- Övrig kulturhistorisk lämning
- Möjlig fornlämning
- Ingen antikvarisk bedömning
- Influensområden riksintressen

Bilaga M3

0 125 250 500 m

© Lantmäteriet
© Länsstyrelsens Geodatakatalog
Skala (A4): 1:10 000

2021-11-18

N

2021-103234-0001