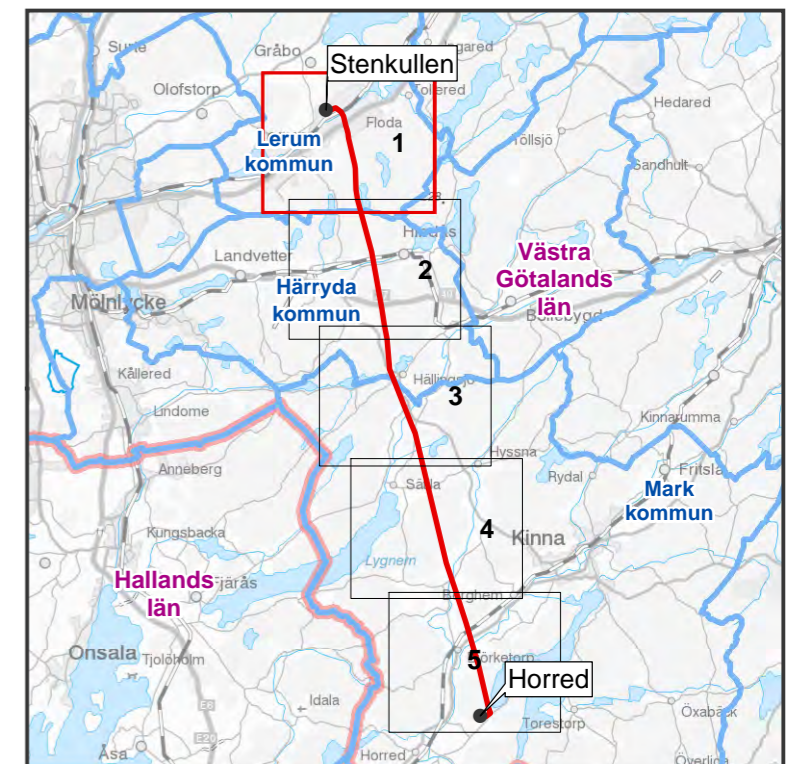


© Svenska kraftnät

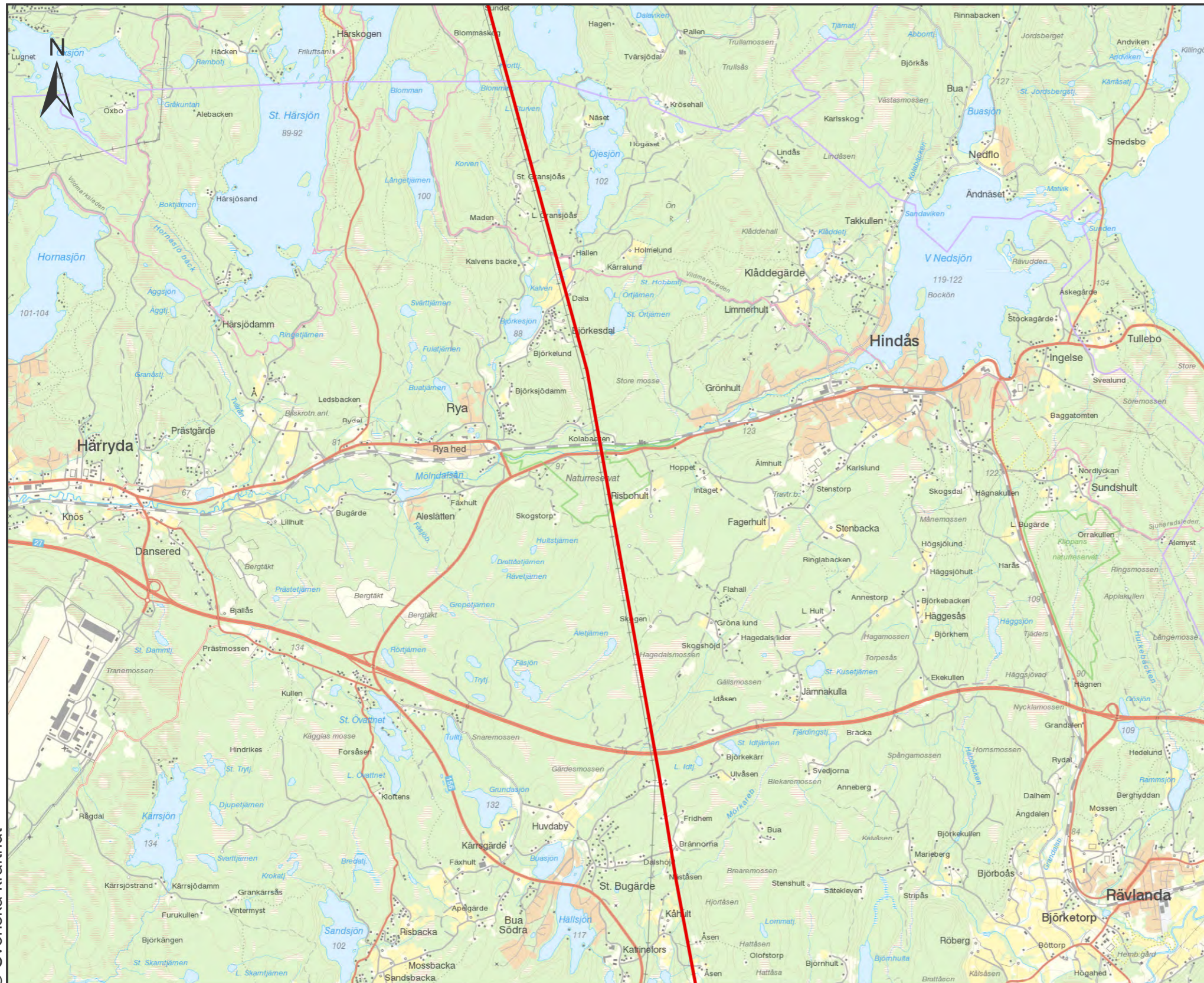
**Teckenförklaring**

- Stationer
- Befintlig sträckning



Ansökan om förlängning av koncession för 400kV ledningen mellan Stenkullen-Horred.

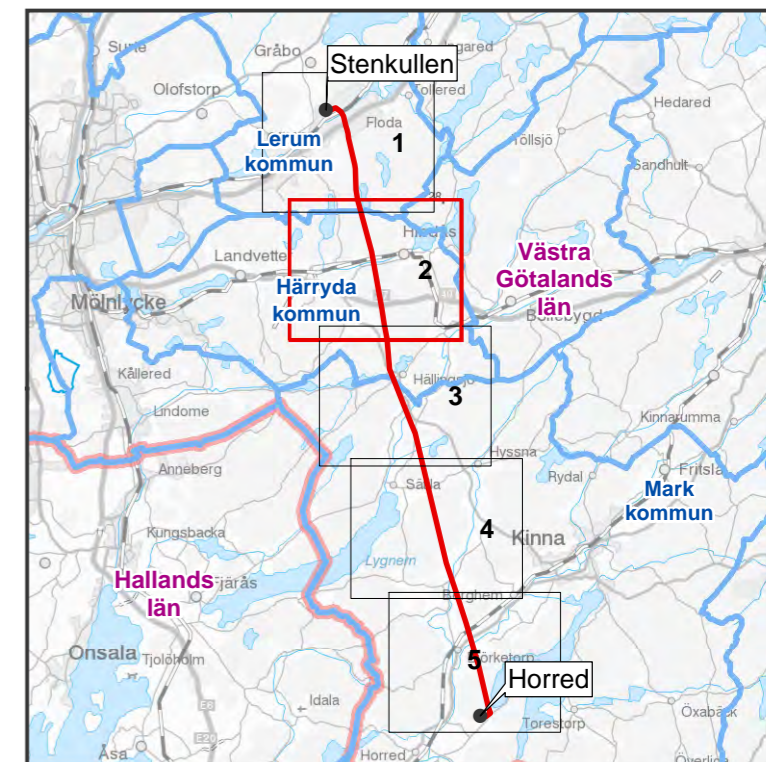
 <b>SVENSKA KRAFTNÄT</b>		<b>Koncessionskarta</b> <b>Stenkullen-Horred</b>	
Projektnummer	Skala	Upprättad av	
Dokumentnummer	Pappersstorlek	Organisation	NEKTAB
Ärendenummer	Kartserie:blad	Datum	2019-01-14
Version	Datakällor	Övrig information	
Bilaga	© Lantmäteriet		



© Svenska kraftnät

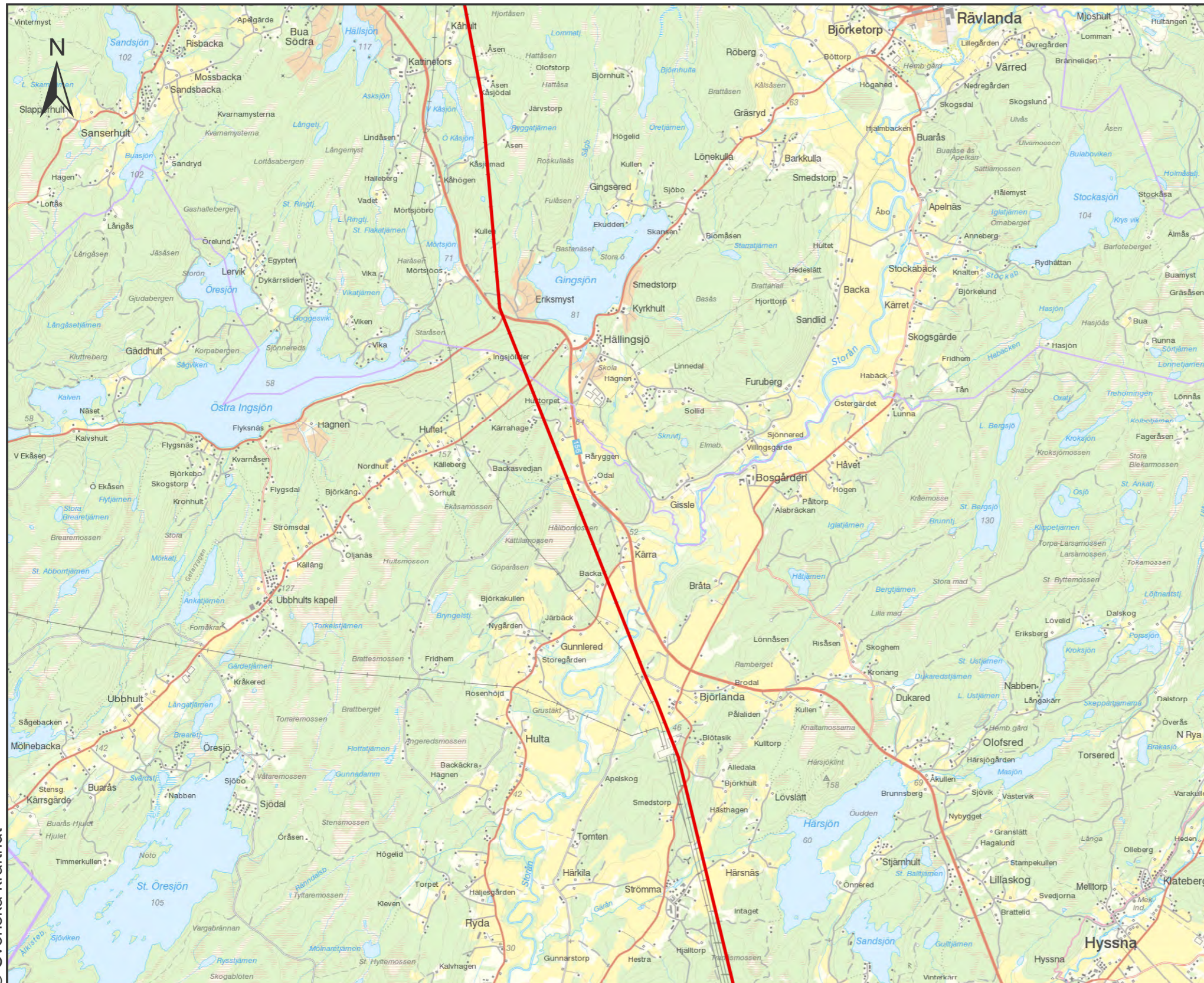
**Teckenförklaring**

Befintlig sträckning



Ansökan om förlängning av koncession för 400kV ledningen mellan Stenkullen-Horred.

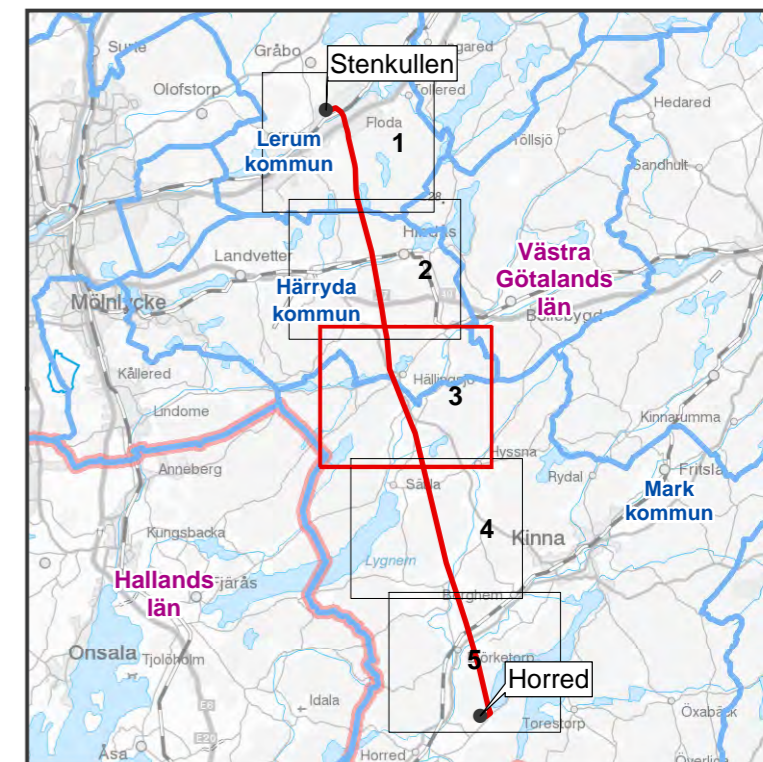
<b>SVENSKA KRAFTNÄT</b>		<b>Koncessionskarta</b> <b>Stenkullen-Horred</b>	
Projektnummer	Skala	Upprättad av	
Dokumentnummer	Pappersstorlek	Organisation	NEKTAB
Ärendenummer	Kartserie:blad	Datum	2019-01-14
Version	Datakällor	Övrig information	
Bilaga	© Lantmäteriet		



© Svenska kraftnät

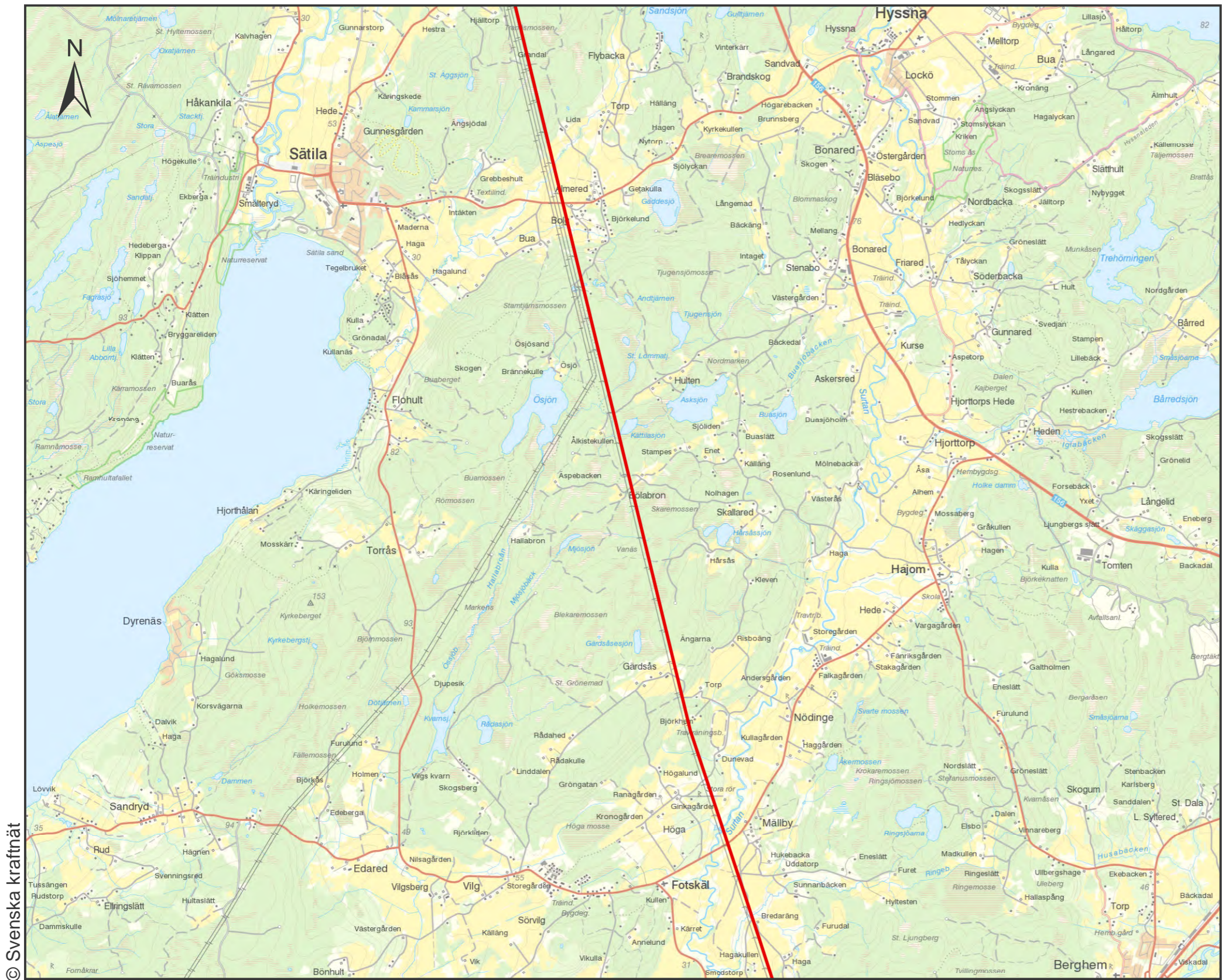
**Teckenförklaring**

 Befintlig sträckning



Ansökan om förlängning av koncession för 400kV ledningen mellan Stenkullen-Horred.

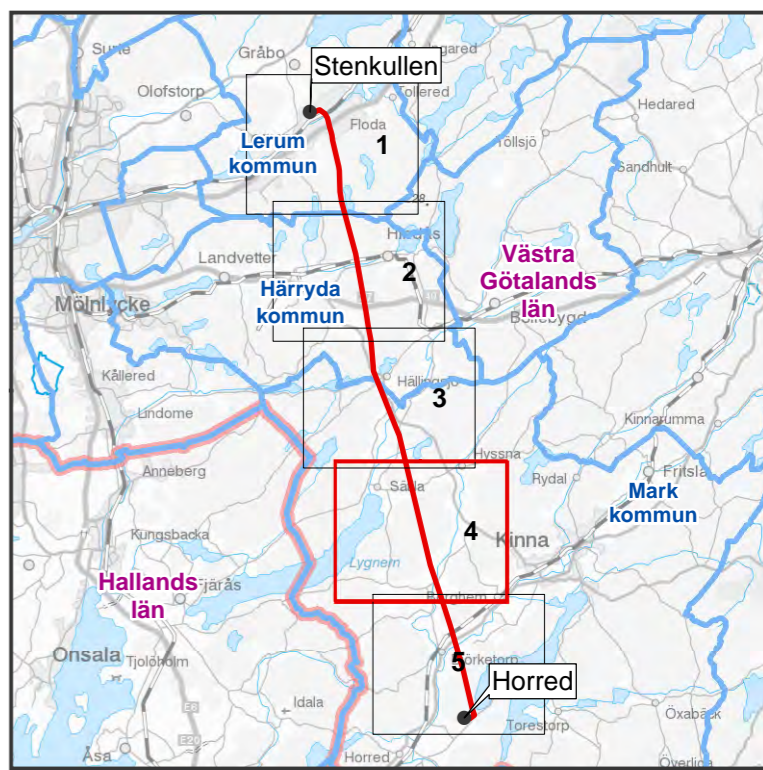
 <b>SVENSKA KRAFTNÄT</b>		<b>Koncessionskarta</b> <b>Stenkullen-Horred</b>	
Projektnummer	Skala	Upprättad av	
Dokumentnummer	Pappersstorlek	Organisation	NEKTAB
Ärendenummer	Kartserie:blad	Datum	2019-01-14
Version	Datakällor	Övrig information	
Bilaga	© Lantmäteriet		



© Svenska kraftnät

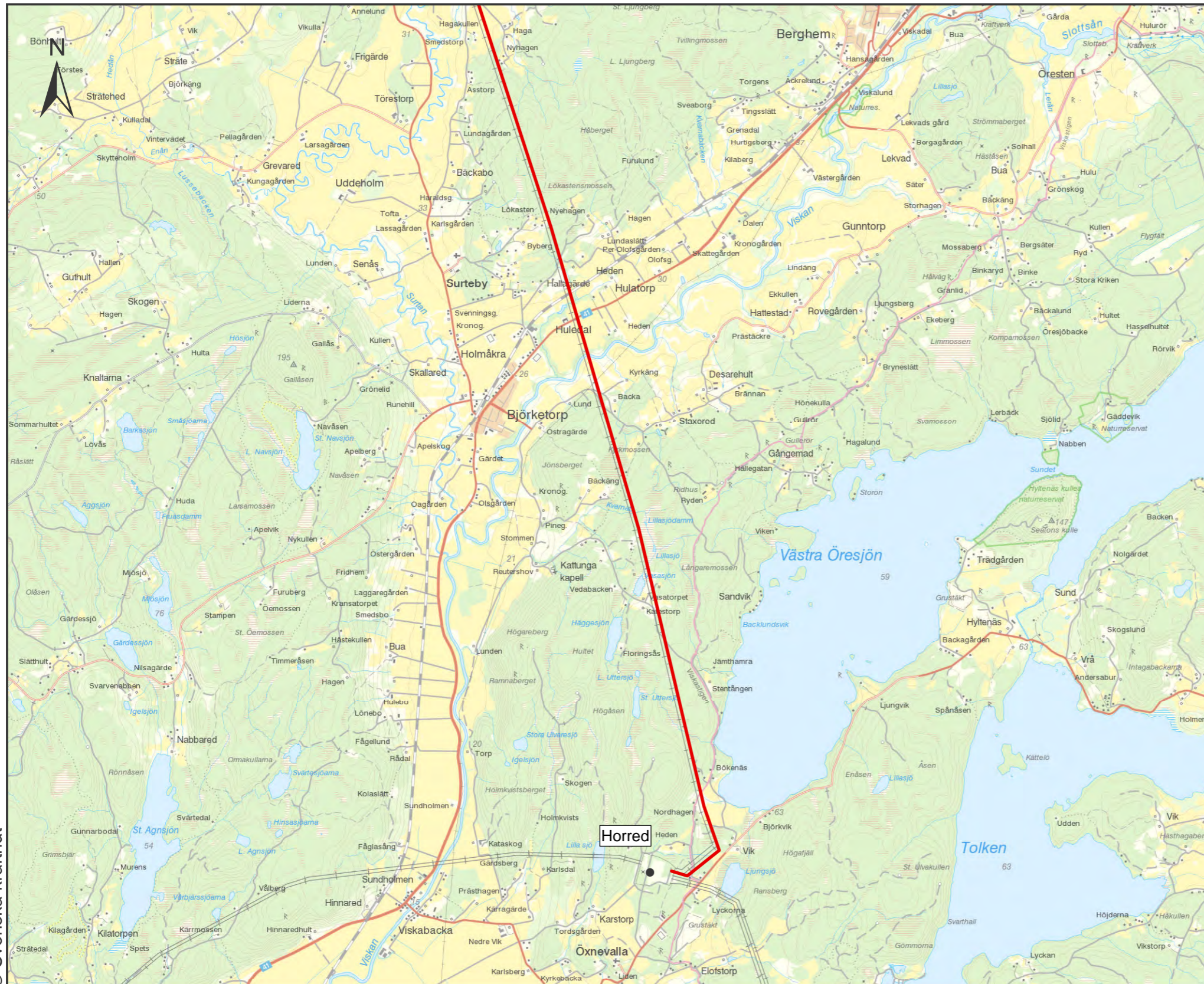
**Teckenförklaring**

Befintlig sträckning



Ansökan om förlängning av koncession för 400kV ledningen mellan Stenkullen-Horred.

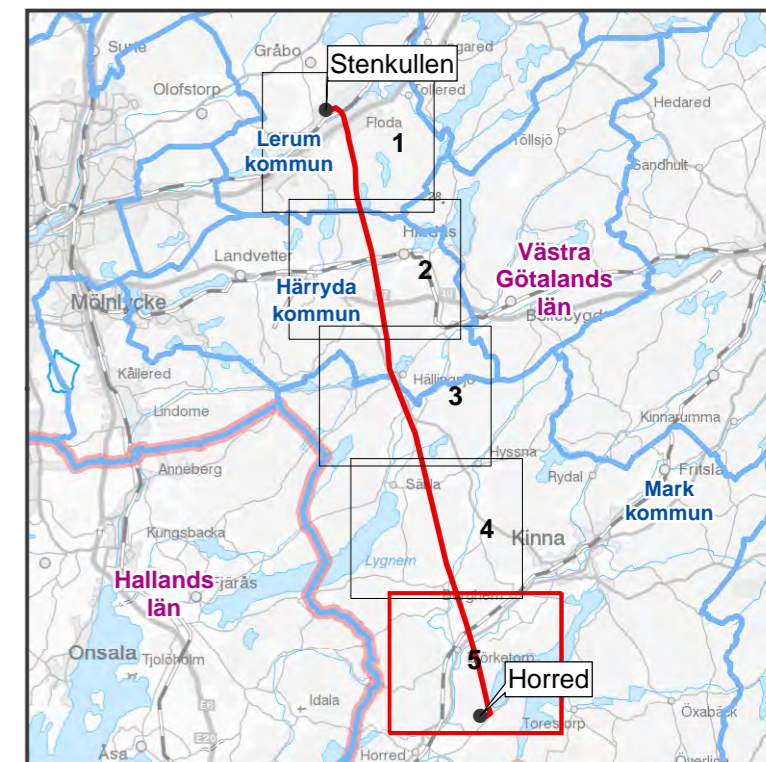
<b>SVENSKA KRAFTNÄT</b>		<b>Koncessionskarta</b> <b>Stenkullen-Horred</b>	
Projektnummer	Skala	Upprättad av	
Dokumentnummer	Pappersstorlek	Organisation	NEKTAB
Ärendenummer	Kartsérie:blad	Datum	2019-01-14
Version	Datakällor	Övrig information	
Bilaga	© Lantmäteriet		



© Svenska kraftnät

**Teckenförklaring**

- Stationer
- Befintlig sträckning



Ansökan om förlängning av koncession för 400kV ledningen mellan Stenkullen-Horred.

		<b>Koncessionskarta</b> <b>Stenkullen-Horred</b>	
Projektnummer	Skala	1:50 000	Upprättad av
Dokumentnummer	Pappersstorlek	A3	Organisation
Ärendenummer	Kartserie:blad	5:5	Datum
Version	Datakällor	© Lantmäteriet	Övrig information
Bilaga	1		