

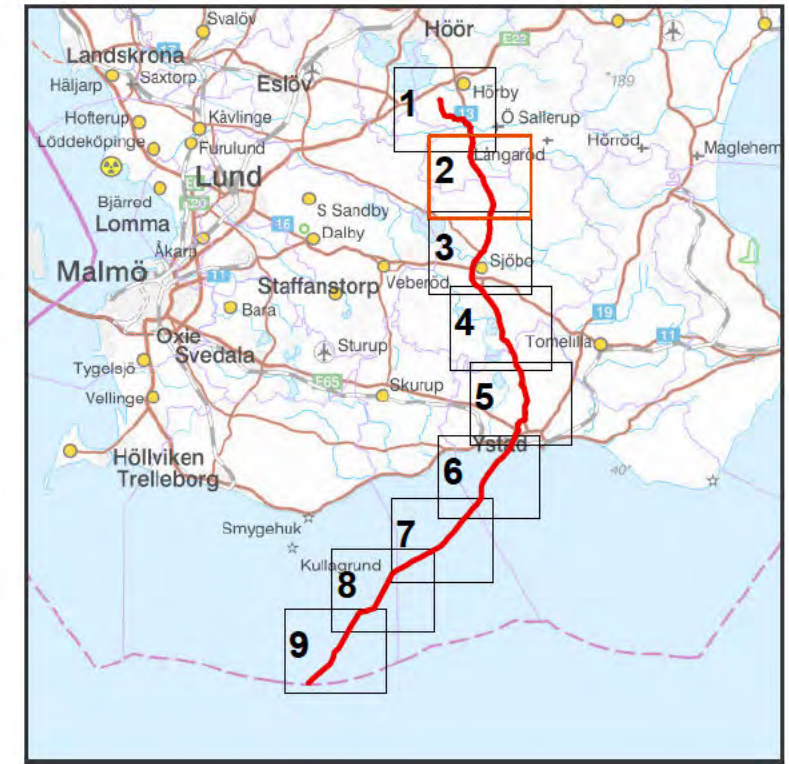
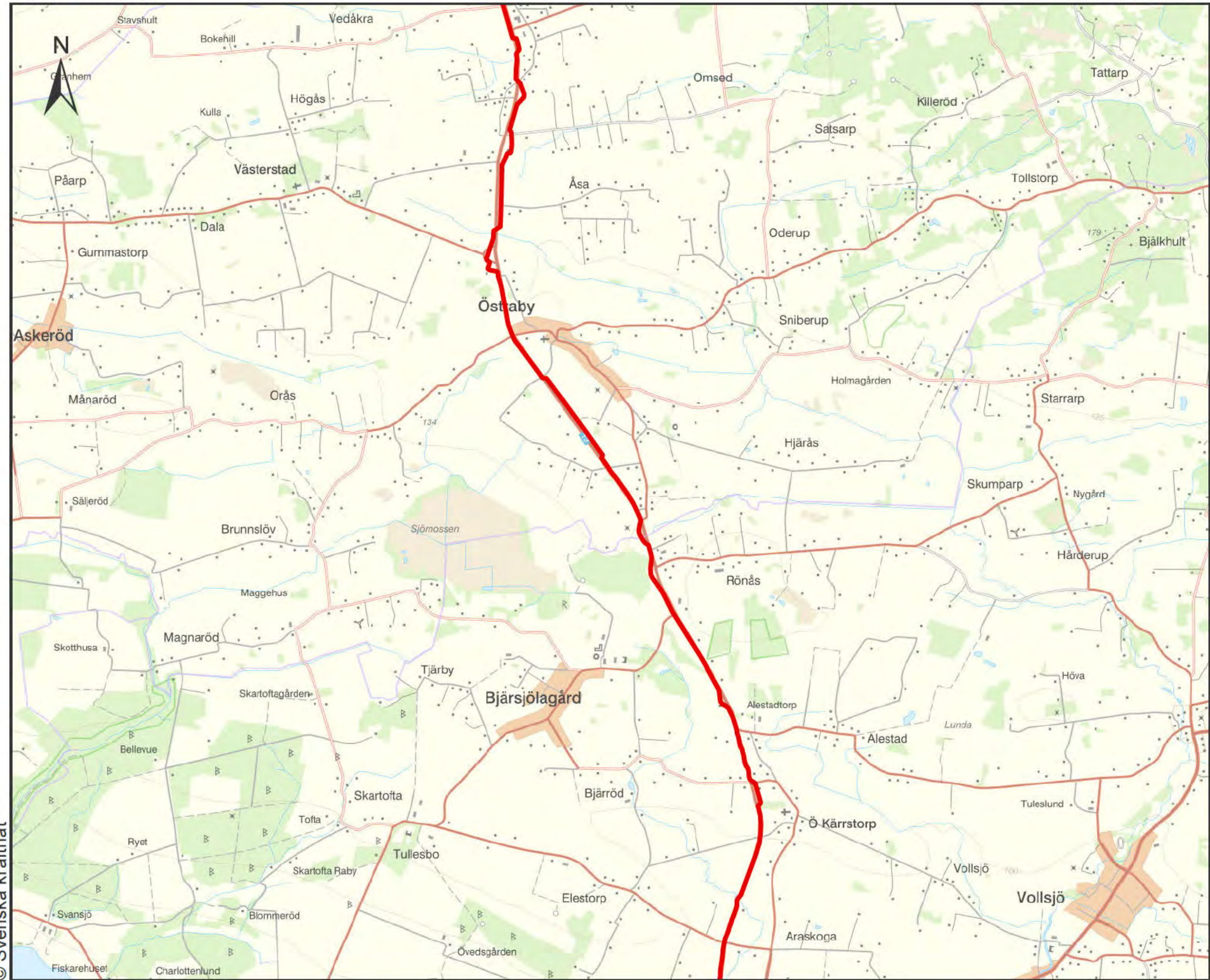
© Svenska kraftnät

Teckenförklaring

- Koncessionslinje
- Hurva Station



 SVENSKA KRAFTNÄT		Koncessionskarta Hansa PowerBridge, Hurva station - Svensk territorialgräns i Östersjön	
Bilaga	1	Skala	1:50 000
Projektnummer		Pappersstorlek	A3
Arendenummer		Kartsene blad	1 (9)
Dataällor	© Lantmäteriet	Upprättad av	
		Företag/Organisation	NEKTAB
		Datum	2021-04-27
		Övrig information	



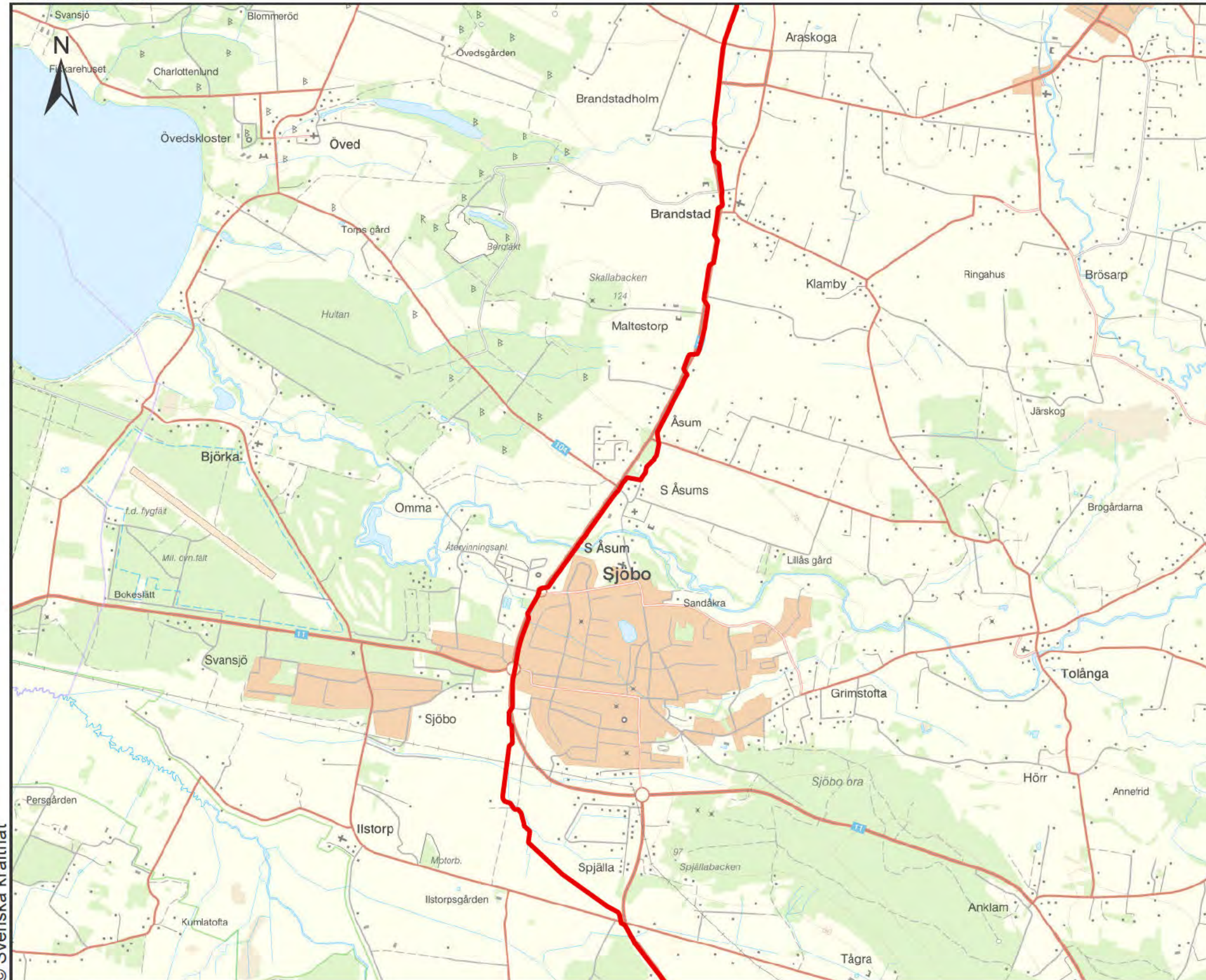
© Svenska kraftnät

Teckenförklaring

Koncessionslinje

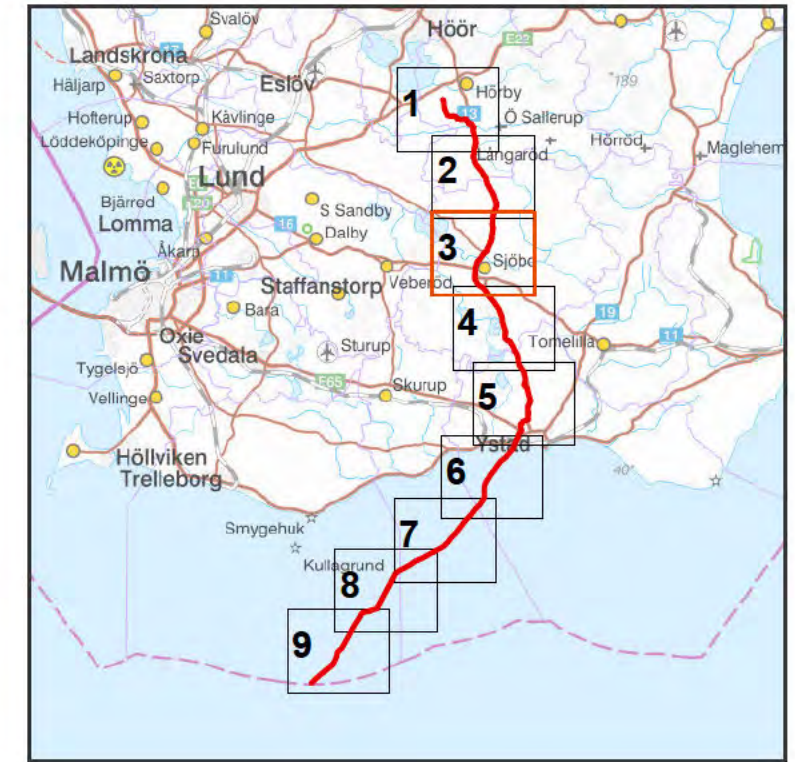


SVENSKA KRAFTNÄT		Koncessionskarta Hansa PowerBridge, Hurva station - Svensk territorialgräns i Östersjön	
Bilaga	1	Skala	1:50 000
Projektnummer		Pappersstorlek	A3
Arendenummer		Kärtensblad	2 (9)
Dataällor	© Lantmäteriet	Upprättad av	
		Företag/Organisation	NEKTAB
		Datum	2021-04-27
		Övrig information	



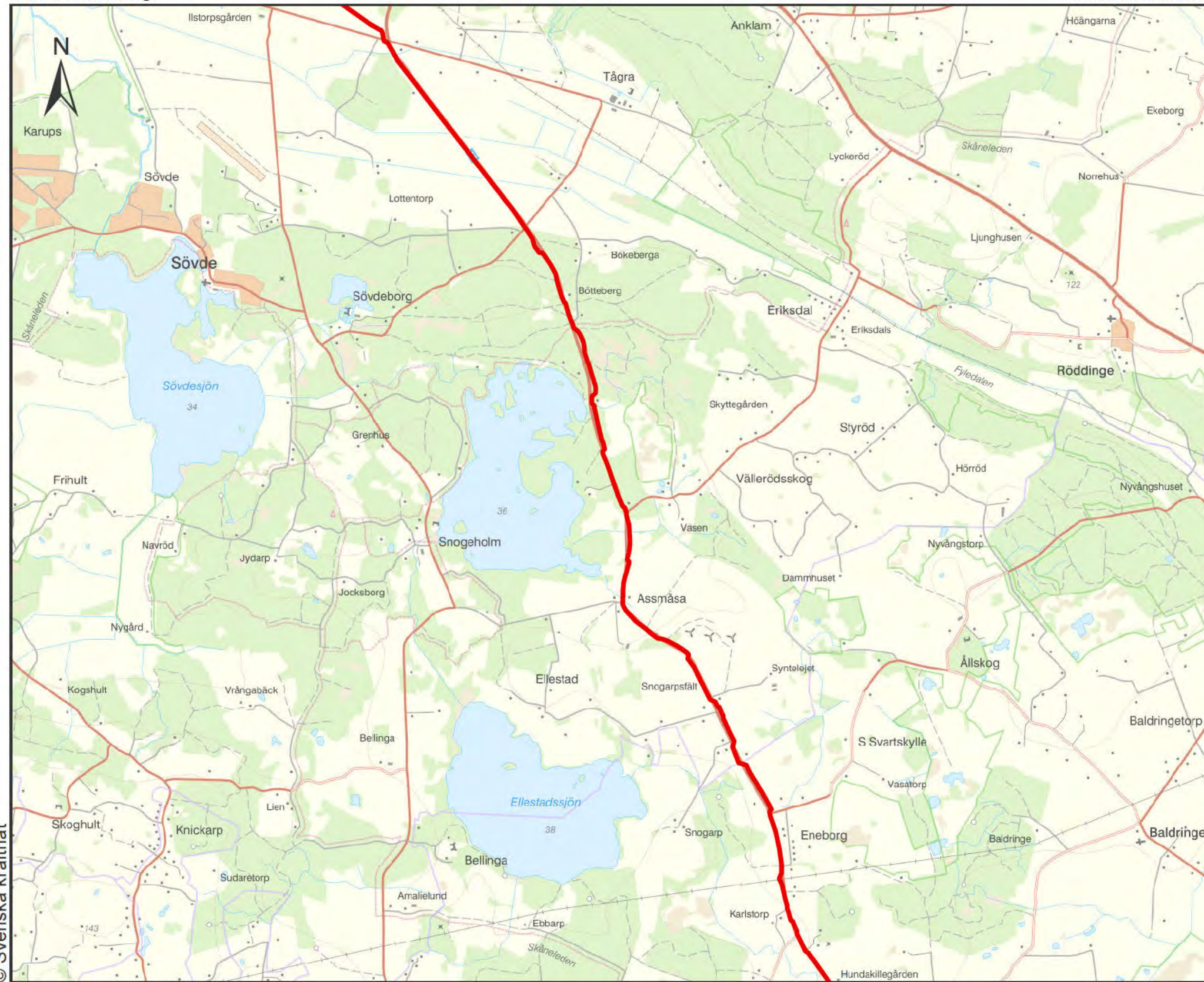
Teckenförklaring

 Koncessionslinje



© Svenska kraftnät

 SVENSKA KRAFTNÄT		Koncessionskarta Hansa PowerBridge, Hurva station - Svensk territorialgräns i Östersjön	
Bilaga	1	Skala	1:50 000
Projektnummer		Pappersstorlek	A3
Arendenummer		Kartsene blad	3 (9)
Dataällor	© Lantmäteriet	Upprättad av	
		Företag/Organisation	NEKTAB
		Datum	2021-04-27
		Övrig information	



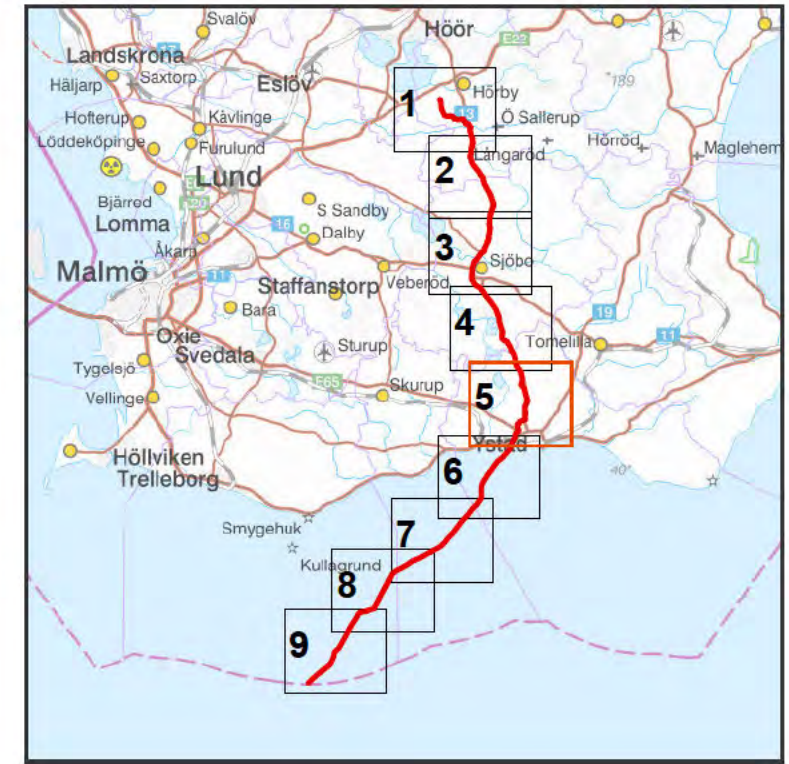
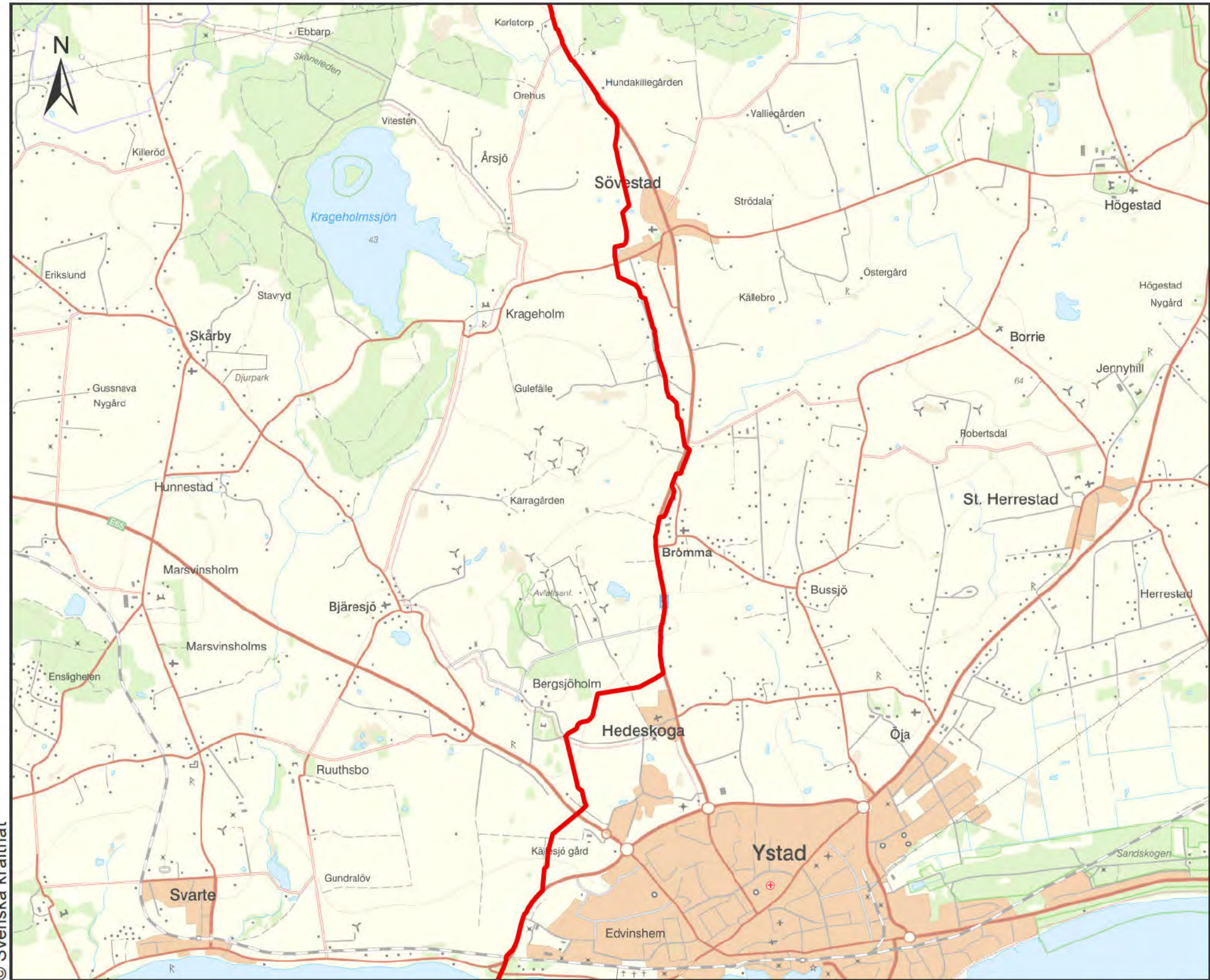
Teckenförklaring

Koncessionslinje



© Svenska kraftnät

SVENSKA KRAFTNÄT		Koncessionskarta Hansa PowerBridge, Hurva station - Svensk territorialgräns i Östersjön	
Bilaga	1	Skala	1:50 000
Projektnummer		Pappersstorlek	A3
Arendenummer		Kartsene blad	4 (9)
Dataällor	© Lantmäteriet	Upprättad av	
		Företag/Organisation	NEKTAB
		Datum	2021-04-27
		Ovrig information	

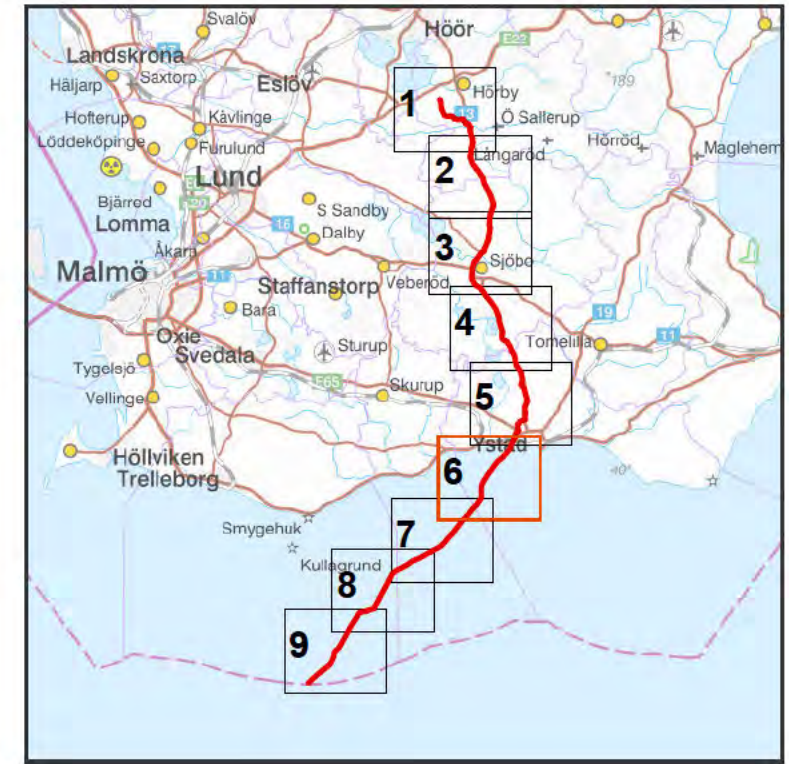


© Svenska kraftnät

Teckenförklaring

Koncessionslinje

SVENSKA KRAFTNÄT		Koncessionskarta Hansa PowerBridge, Hurva station - Svensk territorialgräns i Östersjön	
Bilaga	1	Skala	1:50 000
Projektnummer		Pappersstorlek	A3
Arendenummer		Kartsene blad	5 (9)
Dataällor	© Lantmäteriet	Upprättad av	
		Företag/Organisation	NEKTAB
		Datum	2021-04-27
		Övrig information	



© Svenska kraftnät

Teckenförklaring


Koncessionslinje

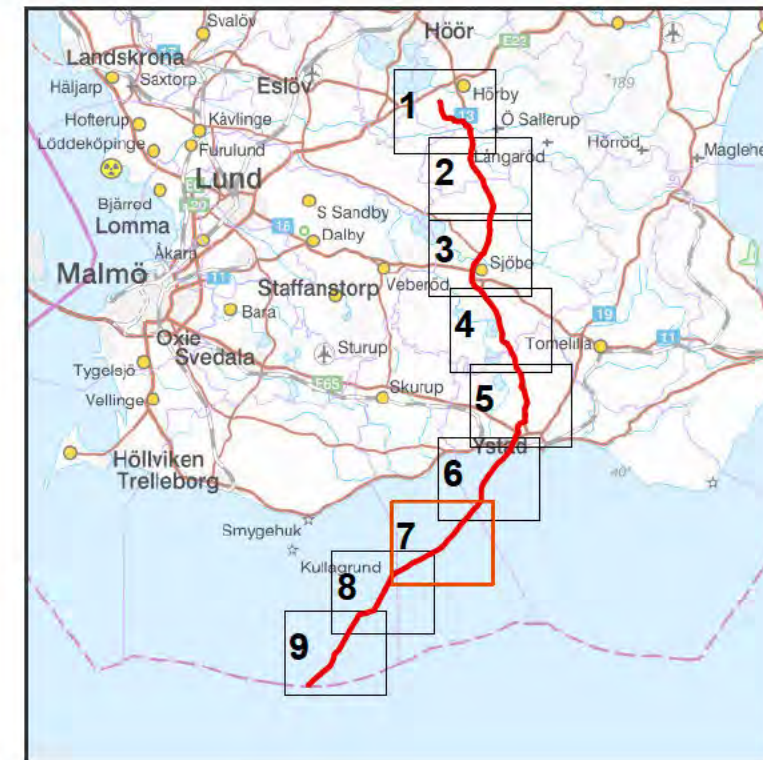
SVENSKA KRAFTNÄT		Koncessionskarta Hansa PowerBridge, Hurva station - Svensk territorialgräns i Östersjön	
Bilaga	1	Skala	1:50 000
Projektnummer		Pappersstorlek	A3
Arendenummer		Kärtsene blad	6 (9)
Dataällor	© Lantmäteriet	Upprättad av	
		Företag/Organisation	NEKTAB
		Datum	2021-04-27
		Övrig information	




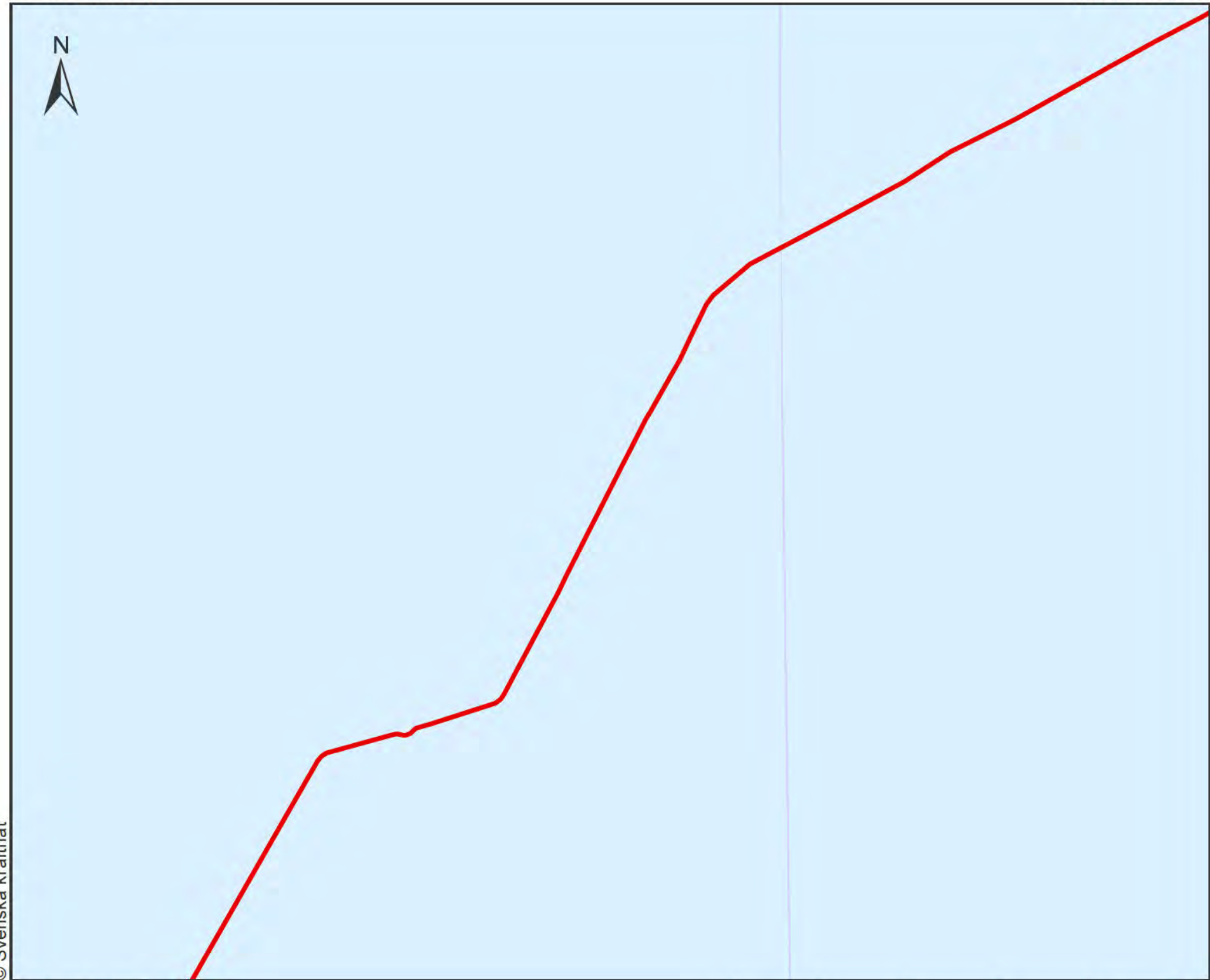
© Svenska kraftnät

Teckenförklaring

 Koncessionslinje




 SVENSKA KRAFTNÄT		Koncessionskarta Hansa PowerBridge, Hurva station - Svensk territorialgräns i Östersjön	
Bilaga	1	Skala	1:50 000
Projektnummer		Pappersstorlek	A3
Arendenummer		Kartsene blad	7 (9)
Dataällor	© Lantmäteriet	Upprättad av	
		Företag/Organisation	NEKTAB
		Datum	2021-04-27
		Övrig information	



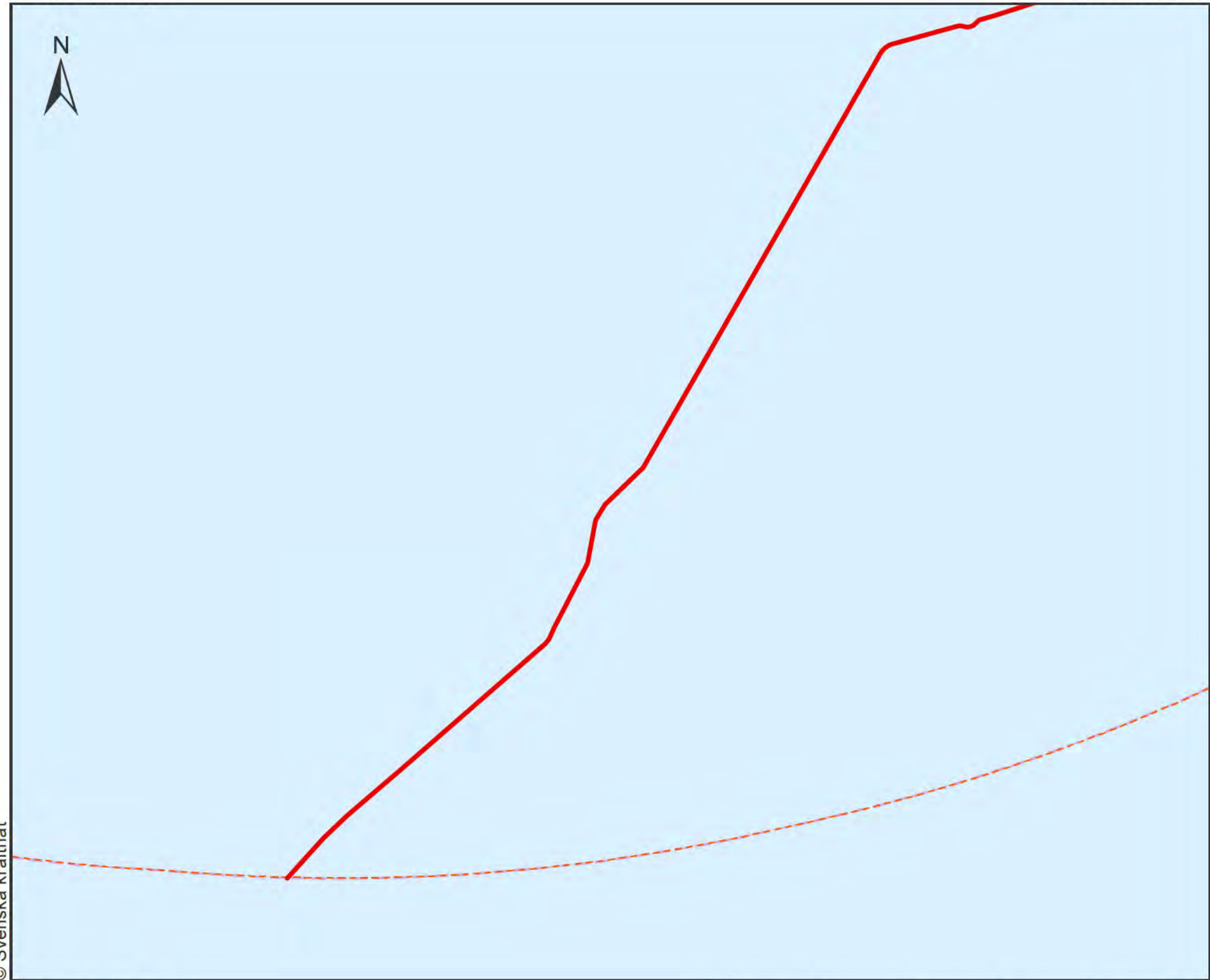
© Svenska kraftnät

Teckenförklaring

 Koncessionslinje



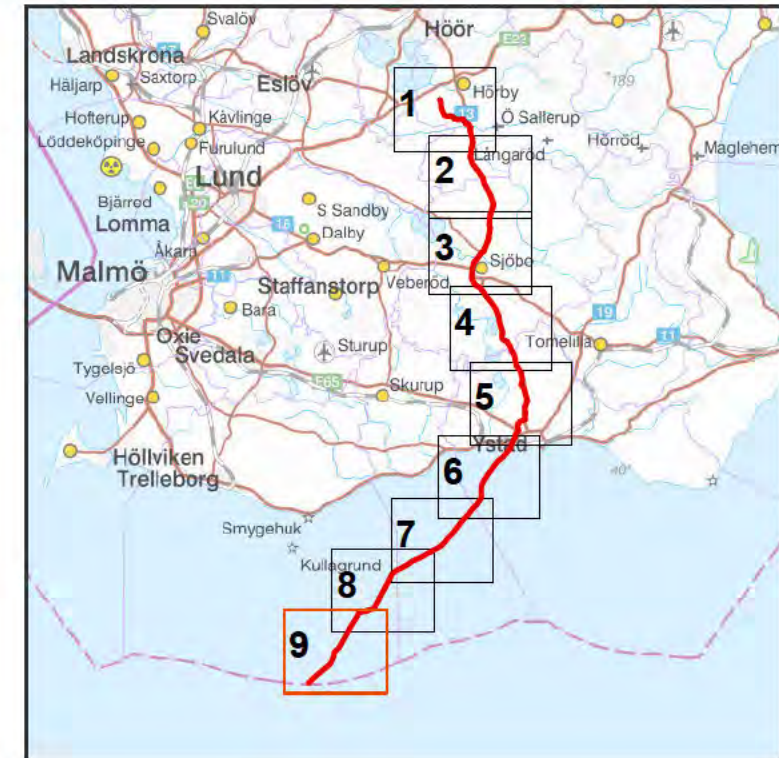
 SVENSKA KRAFTNÄT		Koncessionskarta Hansa PowerBridge, Hurva station - Svensk territorialgräns i Östersjön	
Bilaga	1	Skala	1:50 000
Projektnummer		Pappersstorlek	A3
Arendenummer		Kartsene blad	8 (9)
Dataällor	© Lantmäteriet	Upprättad av	
		Företag/Organisation	NEKTAB
		Datum	2021-04-27
		Övrig information	



© Svenska kraftnät

Teckenförklaring

- Koncessionslinje
- - - Svensk territorialgräns



SVENSKA KRAFTNÄT		Koncessionskarta Hansa PowerBridge, Hurva station - Svensk territorialgräns i Östersjön	
Bilaga	1	Skala	1:50 000
Projektnummer		Pappersstorlek	A3
Arendenummer		Kartsene blad	9 (9)
Dataällor	© Lantmäteriet		Upprättad av
		Företag/Organisation	NEKTAB
		Datum	2021-04-27
		Övrig information	