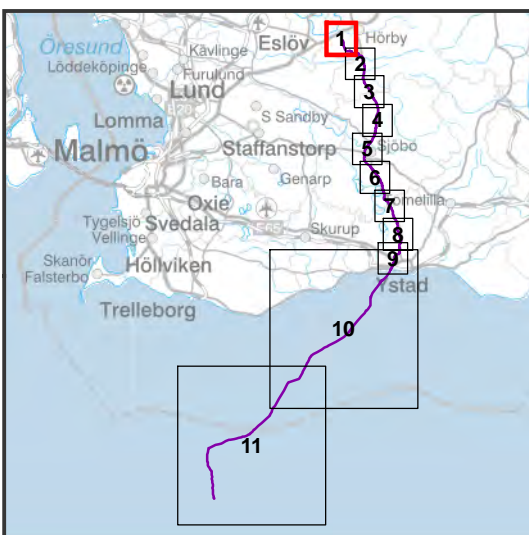




© Svenska kraftnät

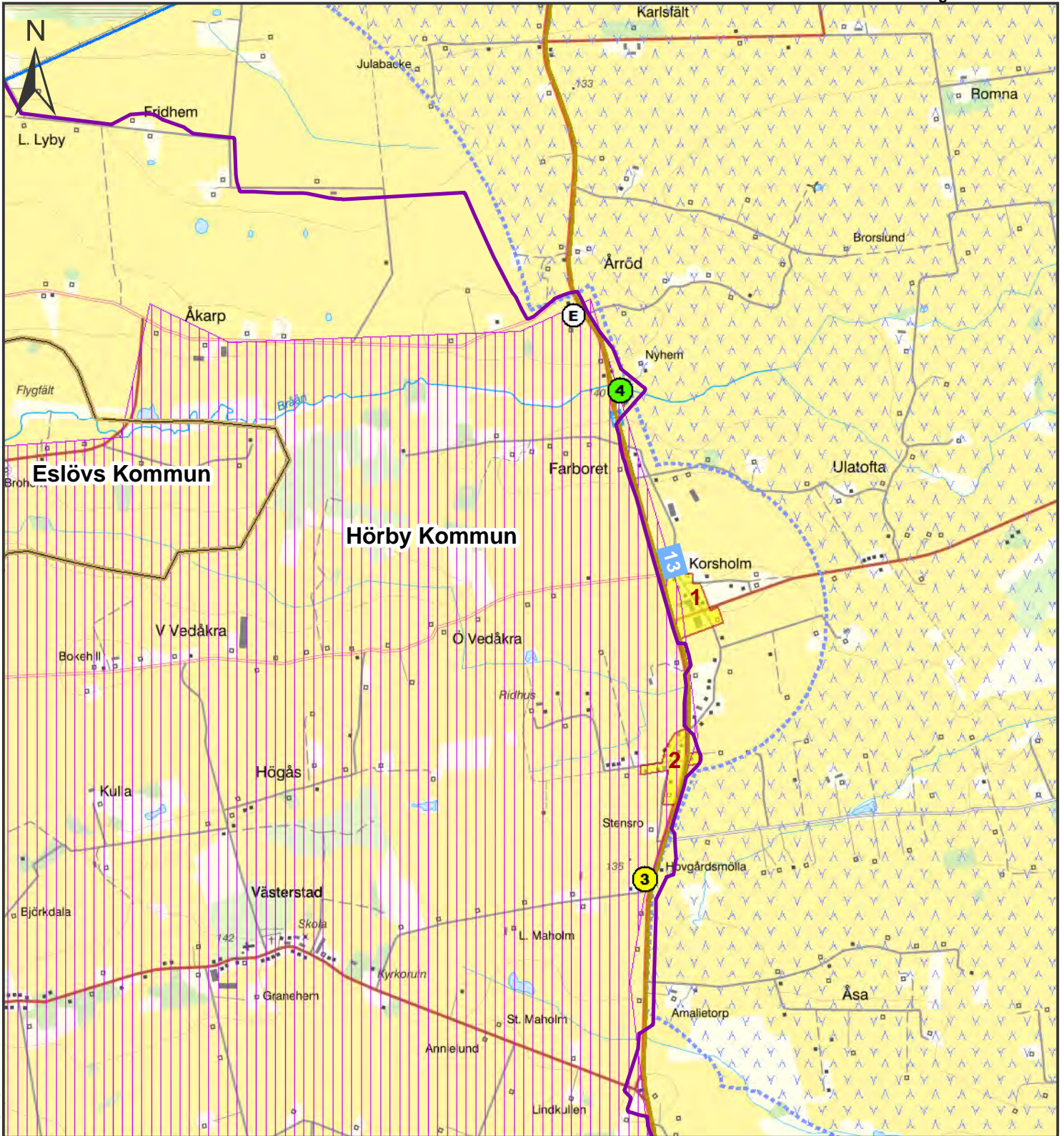


Teckenförklaring

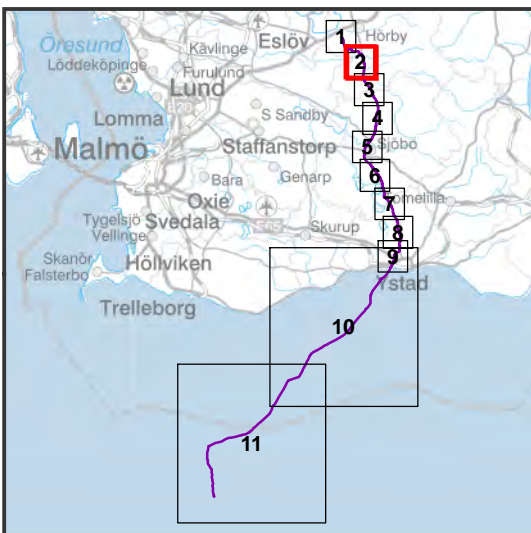
- Planerad sträckning
- Förslag stationsläge
- Kommungräns
- Stationer 220-400 kV
- Befintlig 400 kV luftledning
- Befintlig HVDC kabel
- Befintligt Regionnät 30-130 kV
- Riksintresse vägnät, befintligt
- Riksintresse vägnät, framtida
- Riksintresse mineral, punkt
- Hörby Vindbruksplan
- Detaljplan
- Nummer på detaljplan



		Kartserie kommunala planer och övriga intressen	
Blåga	1-7	Skala	1:30 000
Version	Pappersstorlek	Organisation	NEKTAB
Projektnummer	500367 (hav) 500368 (land)	Kartserieblad	1 / 11
Ärendenummer		Datum	2021-04-27
Dokumentnummer		Datakällor	©Lantmäteriet ©Trafikverket ©Energimyndigheten ©Länsstyrelsen ©SGU ©Försvarsmakten ©Hörby Kommun ©Sjöbo Kommun ©Ystad Kommun ©Sjöfartsverket



© Svenska kraftnät



Teckenförklaring

- Planerad sträckning
- Kommungräns
- Befintligt Regionnät 30-130 kV
- Riksintresse vägnät, befintligt
- FM Område med särskilt behov av hinderfrihet
- Hörby Vindbruksplan
- Översiktsplan
- Nummer på översiktsplan



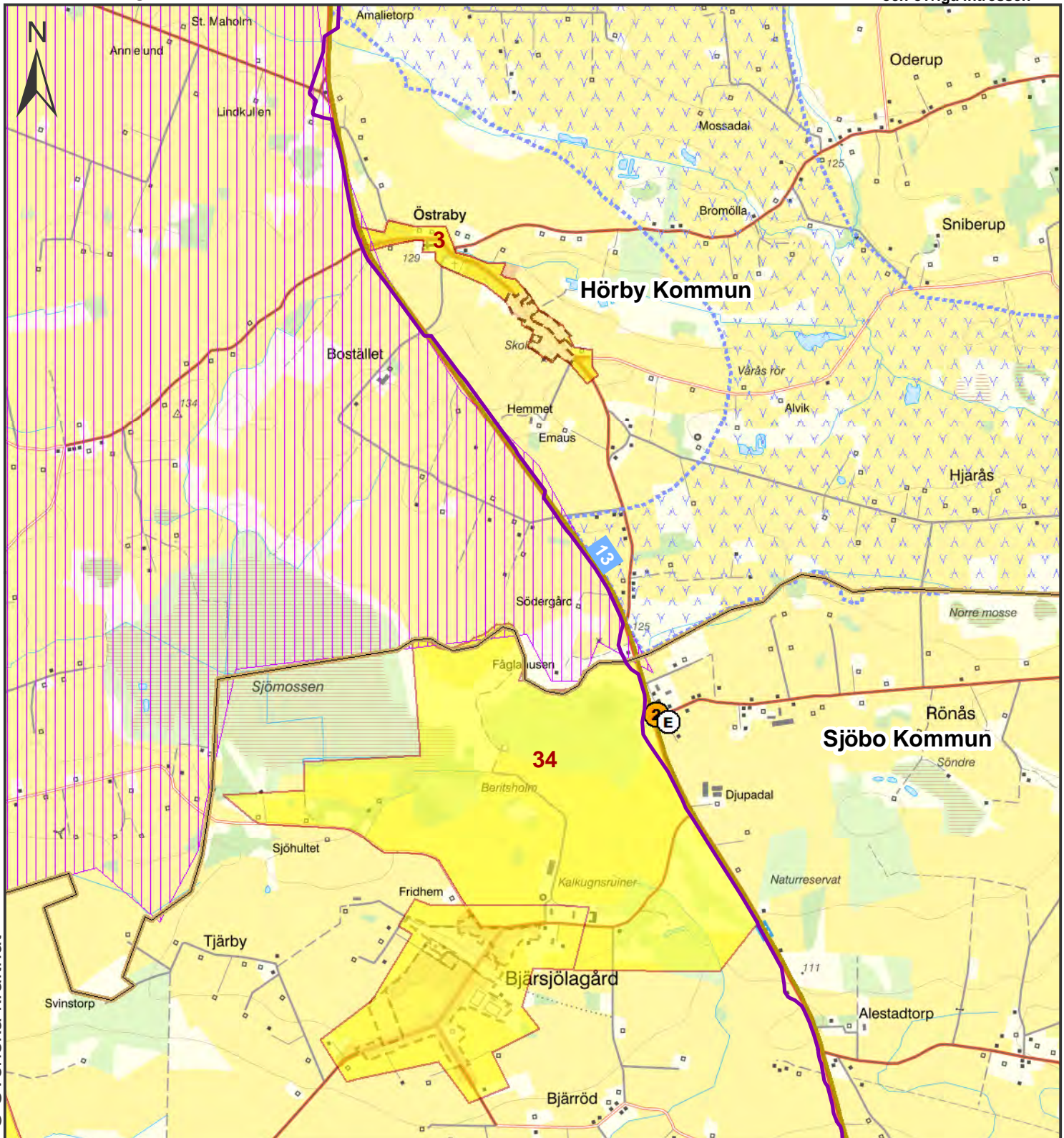
Potentiellt förorenade områden

Riskklass/Preciserad status efter åtgärd

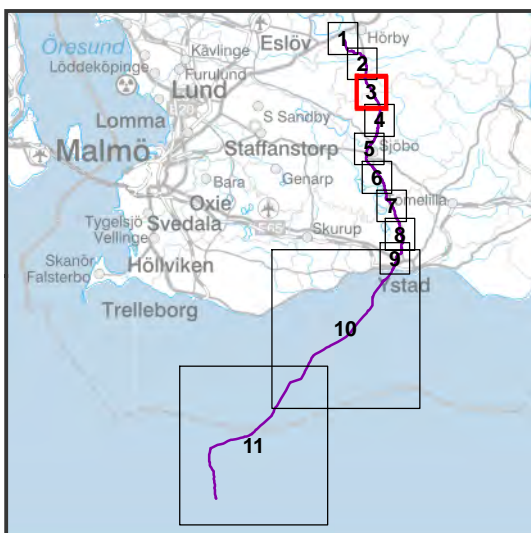
- Måttlig risk
- Liten risk
- Ej riskklassade

Potentiellt förorenade områden; endast objekt berörda av utredningskorridoren visas i kartan

		Kartserie kommunala planer och övriga intressen	
Bilaga	1-7	Skala	1:30 000
Version	Pappersstorlek	Organisation	NEKTAB
Projektnummer	500367 (hav) 500368 (land)	Datum	2021-04-27
Ärendenummer	Datakällor		
Dokumentnummer	©Lantmäteriet ©Trafikverket ©Energimyndigheten ©Länsstyrelsen ©SGU ©Försvarsmakten ©Hörby Kommun ©Sjöbo Kommun ©Ystad Kommun ©Sjöfartsverket		



© Svenska kraftnät



Teckenförklaring

- Planerad sträckning
- Kommungräns
- Riksintresse vägnät, befintligt
- FM Område med särskilt behov av hinderfrihet
- Hörby Vindbruksplan
- Detaljplan
- Nummer på detaljplan
- Översiktsplan
- Nummer på översiktsplan

Potentiellt förorenade områden

Riskklass/Preciserad status efter åtgärd

- Stor risk
- Ej riskklassade

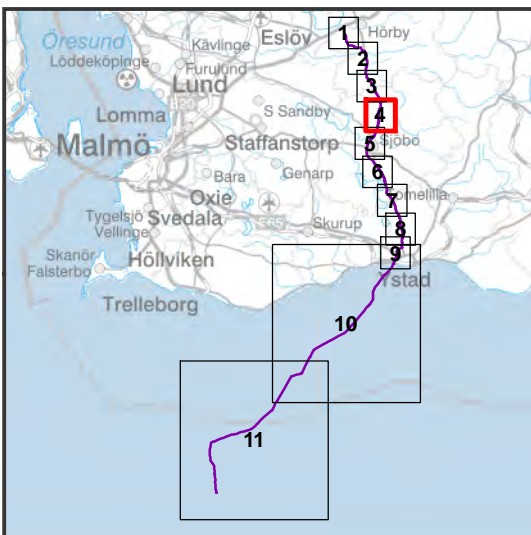
Potentiellt förorenade områden; endast objekt berörda av utredningskorridoren visas i kartan

		Kartserie kommunala planer och övriga intressen	
Bilaga	1-7	Skala	1:30 000
Version		Pappersstorlek	A4
Projektnummer	500367 (hav) 500368 (land)	Kartserieblad	3 / 11
Ärendenummer		Datum	2021-04-27
Dokumentnummer		Datakällor	©Lantmäteriet ©Trafikverket ©Energimyndigheten ©Länsstyrelsen ©SGU ©Försvarsmakten ©Hörby Kommun ©Sjöbo Kommun ©Ystad Kommun ©Sjöfartsverket





© Svenska kraftnät

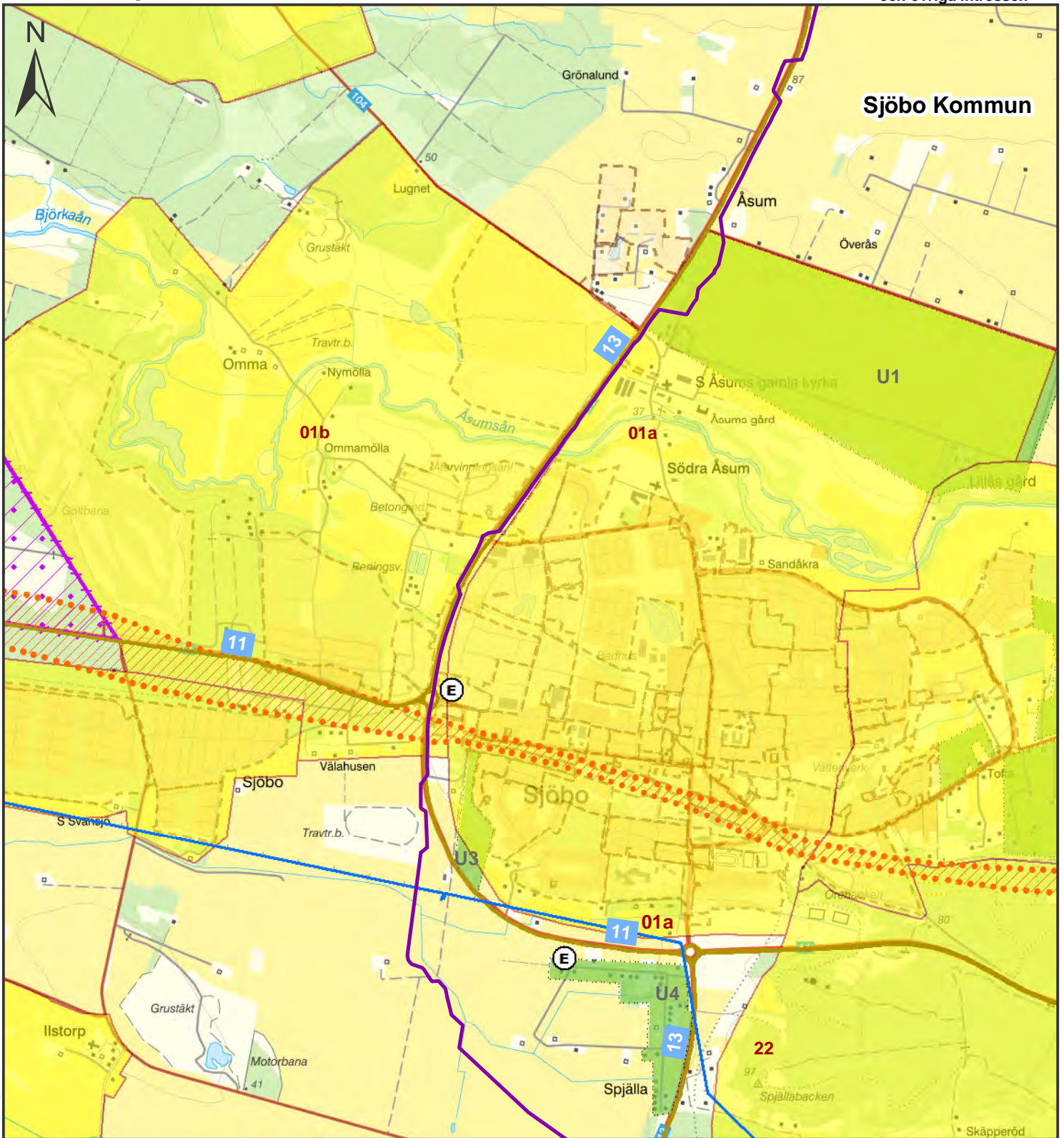


Teckenförklaring

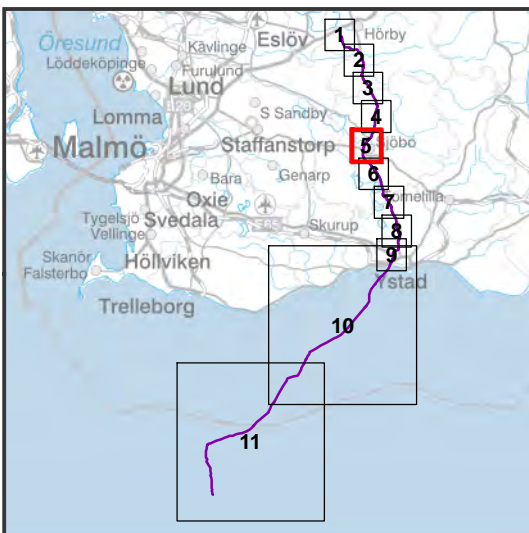
- Planerad sträckning
- Vagnät
- Riksintresse vagnät, befintligt
- Detaljplan
- Nummer på detaljplan
- Översiktsplan
- Nummer på översiktsplan



		Kartserie kommunala planer och övriga intressen	
Blaga	1-7	Skala	1:30 000
Version	Pappersstorlek	Upprättad av	BGD
500367 (hav) 500368 (land)	A4	Organisation	NEKTAB
Ärendenummer	Kartserieblad	Datum	2021-04-27
Dokumentnummer	4 / 12	Datakällor	
©Lantmäteriet ©Trafikverket ©Energimyndigheten ©Länsstyrelsen ©SGU ©Försvarmakten ©Hörby Kommun ©Sjöbo Kommun ©Ystad Kommun ©Sjöfartsverket			



© Svenska kraftnät



Teckenförklaring

- Planerad sträckning
- Befintligt Regionnät 30-130 kV
- Riksintresse vägnät, befintligt
- Riksintresse järnväg, framtida
- FM Influensområden Riksintresse
- FM Riksintresseområde av betydelse
- FM Fortifikationsverkets fastigheter
- Detaljplan
- Översiktsplan
- Nummer på översiktsplan
- Utredningsområden för utbyggnad av bostäder
- Nummer på utredningsområden



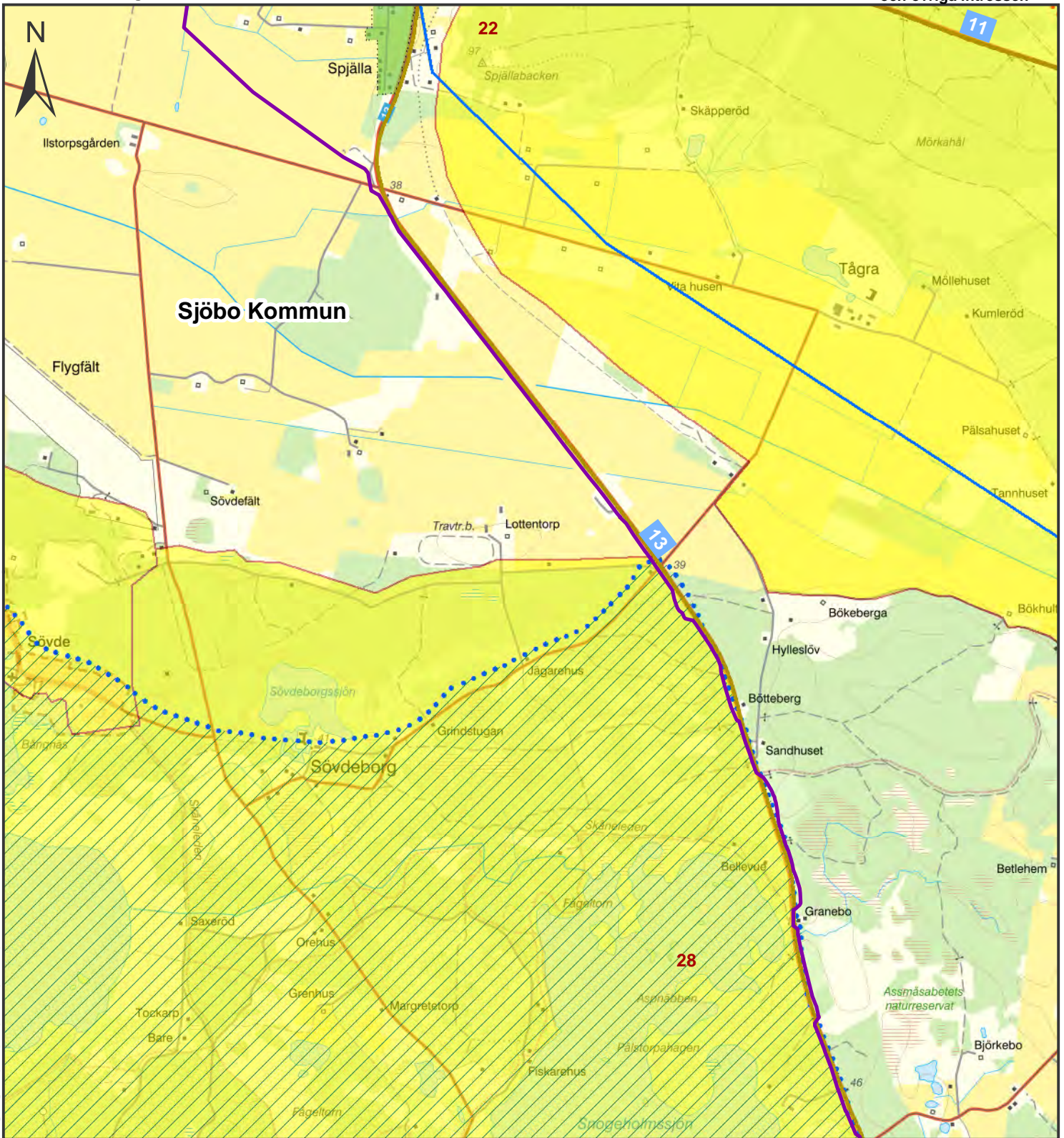
Potentiellt förorenade områden

Riskklass/Preciserad status efter åtgärd

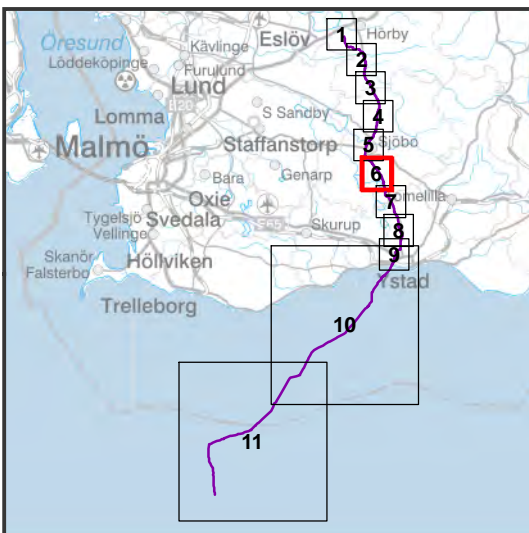
Ej riskklassade

Potentiellt förorenade områden; endast objekt berörda av utredningskorridoren visas i kartan

		Kartserie kommunala planer och övriga intressen	
Blåga	1-7	Skala	1:30 000
Version	Pappersstorlek	Organisation	BGD
Projektnummer	500367 (hav) 500368 (land)	Kartserieblad	A4
Ärendenummer		Datum	5 /11
Dokumentnummer			2021-04-27
Datakällor ©Lantmäteriet ©Trafikverket ©Energimyndigheten ©Länsstyrelsen ©SGU ©Försvarsmakten ©Hörby Kommun ©Sjöbo Kommun ©Ystad Kommun ©Sjöfartsverket			



© Svenska kraftnät



Teckenförklaring

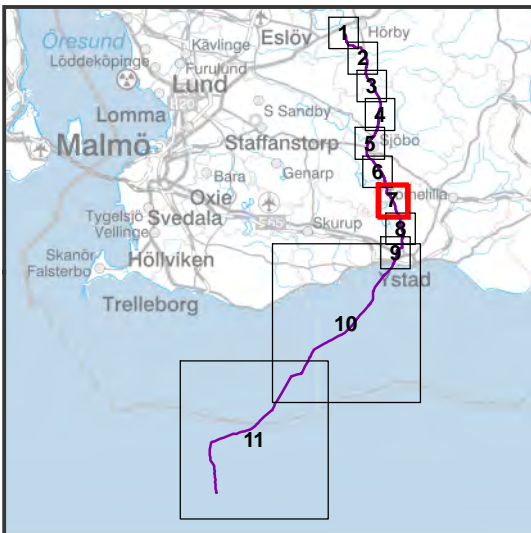
- Planerad sträckning
- Befintligt Regionnät 30-130 kV
- Riksintresse vägnät, befintligt
- Riksintresse järnväg, framtida
- Riksintresse rörligt friluftsliv
- Detaljplan
- Översiktsplan
- Nummer på översiktsplan
- Utredningsområden för utbyggnad av bostäder
- Nummer på utredningsområden



		Kartserie kommunala planer och övriga intressen	
Blaga	1-7	Skala	1:30 000
Version		Pappersstorlek	A4
Projektnummer	500367 (hav) 500368 (land)	Kartserieblad	6 / 11
Ärendenummer		Datum	2021-04-27
Dokumentnummer		Datakällor	©Lantmäteriet ©Trafikverket ©Energimyndigheten ©Länsstyrelsen ©SGU ©Försvarmakten ©Hörby Kommun ©Sjöbo Kommun ©Ystad Kommun ©Sjöfartsverket



© Svenska kraftnät

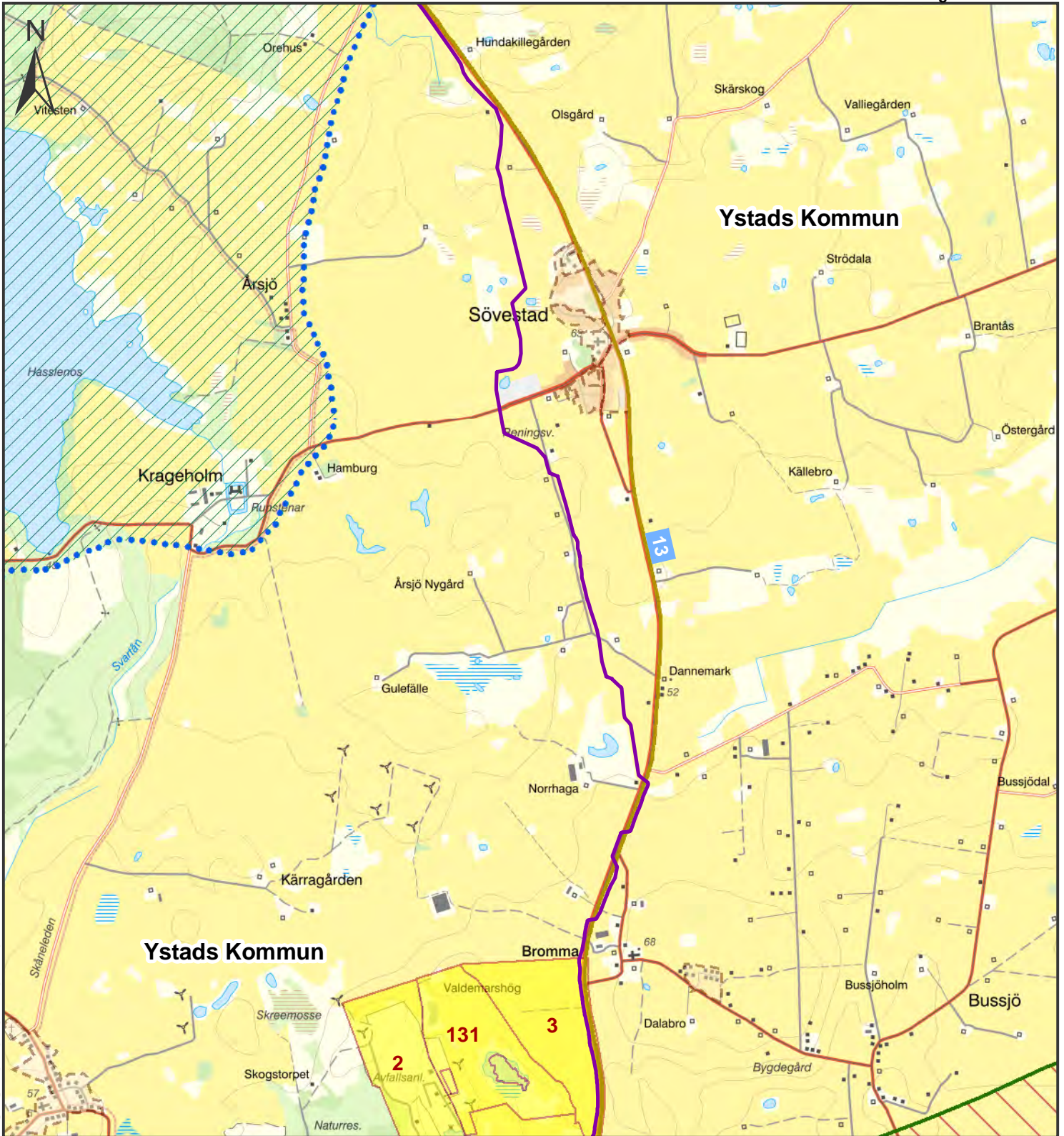


Teckenförklaring

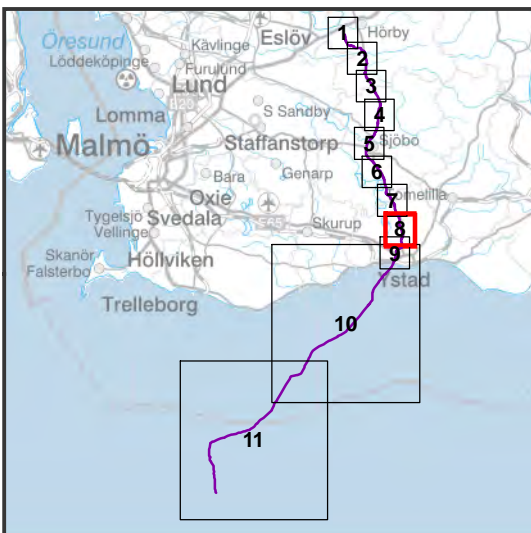
- Planerad sträckning
- Kommungräns
- Befintligt Regionnät 30-130 kV
- Riksintresse vägnät, befintligt
- Riksintresse rörligt friluftsliv
- Översiktsplan
- Nummer på översiktsplan



		Kartserie kommunala planer och övriga intressen	
Blaga	1-7	Skala	1:30 000
Version	Pappersstorlek	Upprättad av	BGD
500367 (hav) 500368 (land)	A4	Organisation	NEKTAB
Ärendenummer	7 / 11	Datum	2021-04-27
Dokumentnummer	©Lantmäteriet ©Trafikverket ©Energimyndigheten ©Länsstyrelsen ©SGU ©Försvarmakten ©Hörby Kommun ©Sjöbo Kommun ©Ystad Kommun ©Sjöfartsverket		



© Svenska kraftnät

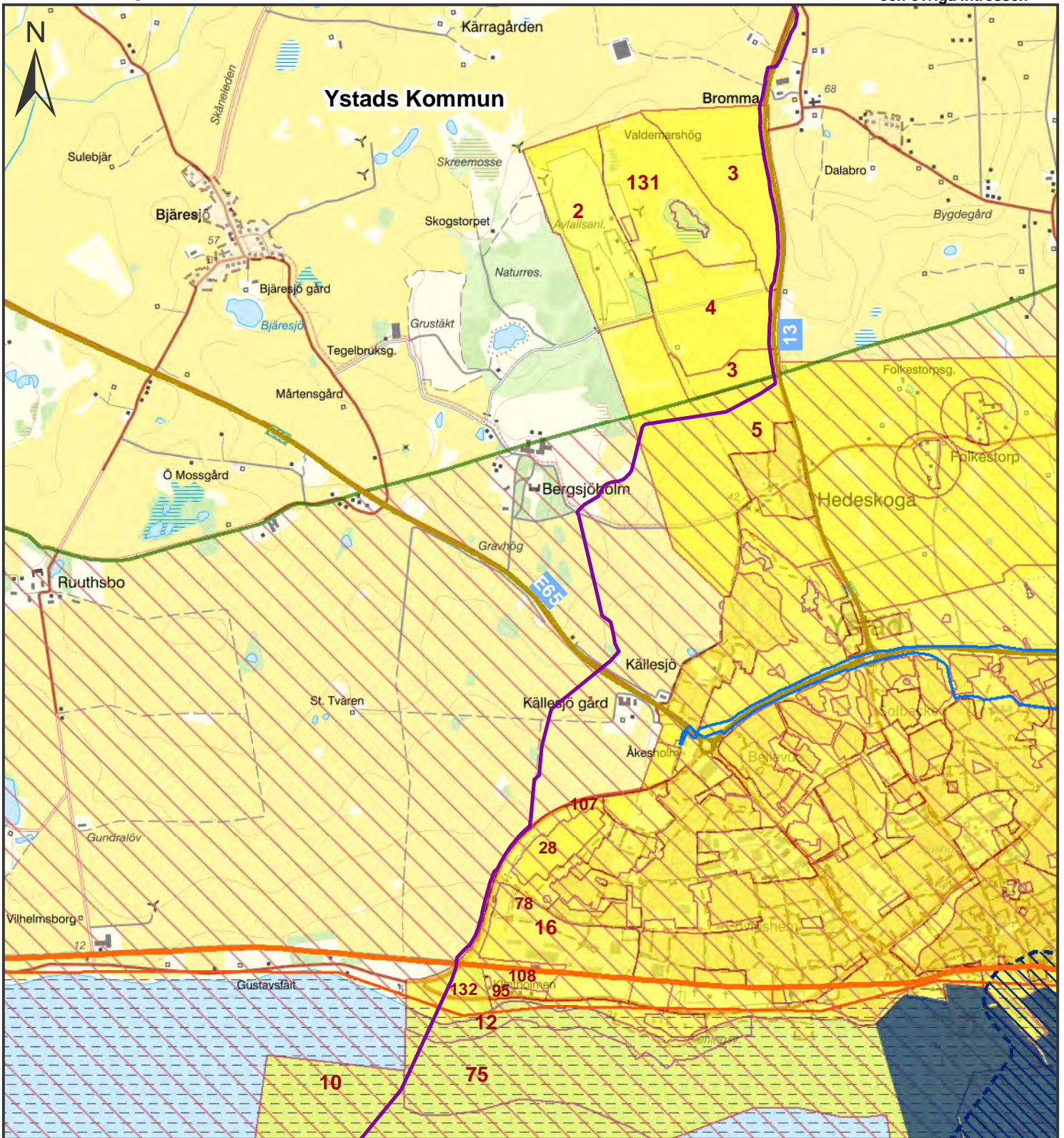


Teckenförklaring

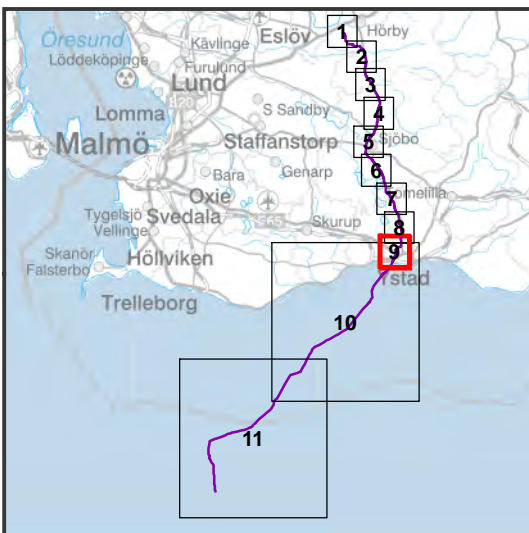
- Planerad sträckning
- Kommungräns
- Riksintresse vägnät, befintligt
- Riksintresse rörligt friluftsliv
- Riksintresse högeexploaterad
- kust Detaljplan
- Översiktsplan
- X Nummer på översiktsplan



		Kartserie kommunala planer och övriga intressen	
Version 500367 (hav) 500368 (land)	Pappersstorlek A4	Organisation NEKTAB	
Projektnummer 500367 (hav) 500368 (land)	Kartserieblad 8 / 11	Datum 2021-04-27	
Ärendenummer	Datakällor		
Dokumentnummer	©Lantmäteriet ©Trafikverket ©Energimyndigheten ©Länsstyrelsen ©SGU ©Försvarmakten ©Hörby Kommun ©Sjöbo Kommun ©Ystad Kommun ©Sjöfartsverket		



© Svenska kraftnät

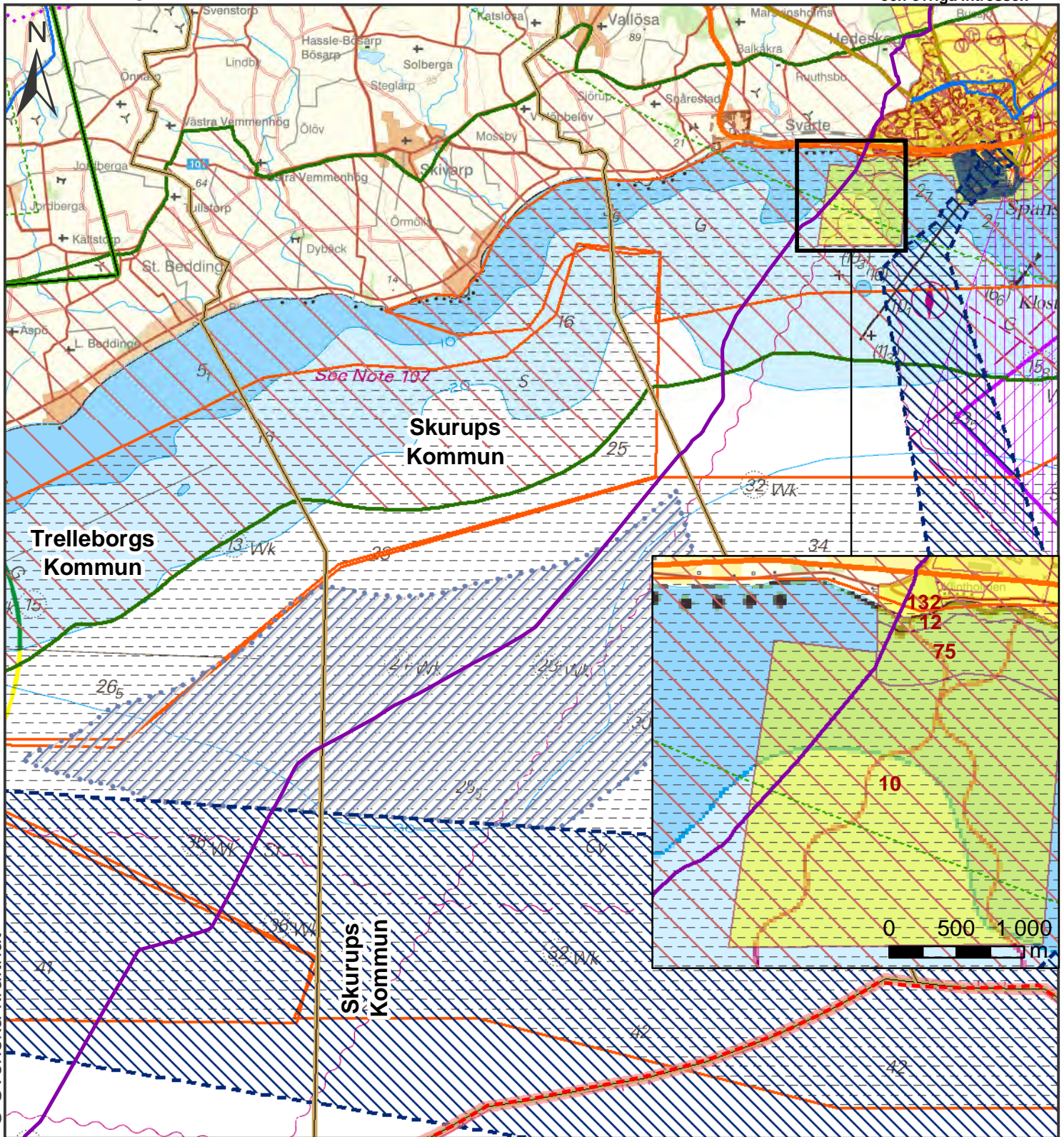


Teckenförklaring

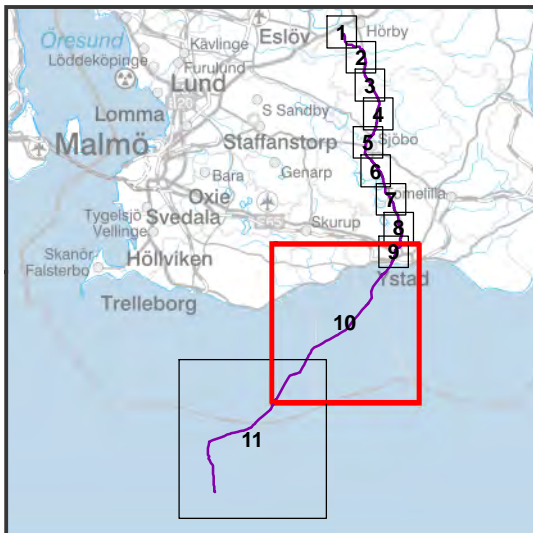
- Planerad sträckning
- Kommungräns
- Befintligt Regionnät 30-130 kV
- Riksintresse vägnät, befintligt
- Riksintresse järnväg, befintligt
- Riksintresse Farled Riksintresse
- Hamn Riksintresse
- högexploaterad kust
- Riksintresse Yrkesfiske hav
- Detaljplan
- Översiktsplan
- Nummer på översiktsplan



		Kartserie kommunala planer och övriga intressen	
Blaga	1-7	Skala	1:30 000
Version	Pappersstorlek	Organisation	NEKTAB
Projektnummer	500367 (hav) 500368 (land)	Kartserieblad	9 / 11
Ärendenummer		Datum	2021-04-27
Dokumentnummer		Datakällor	©Lantmäteriet ©Trafikverket ©Energimyndigheten ©Länsstyrelsen ©SGU ©Försvarmakten ©Hörby Kommun ©Sjöbo Kommun ©Ystad Kommun ©Sjöfartsverket



© Svenska kraftnät



Teckenförklaring

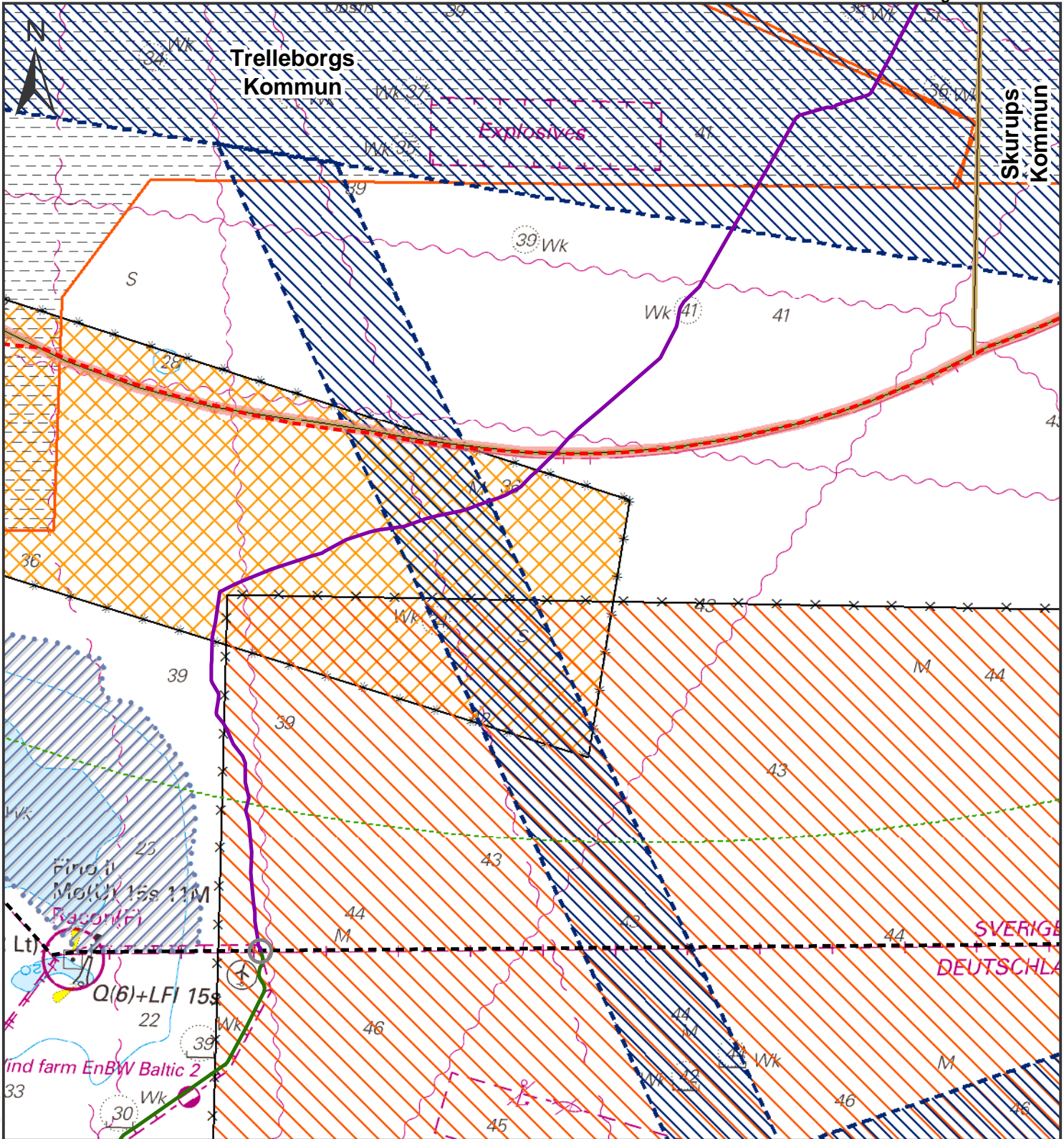
- Planerad sträckning
- - - Sjöterritoriets gräns i havet
- Län Skåne
- Kommungräns
- Befintligt Regionnät 30-130 kV
- Riksintresse vägnät, befintligt
- Riksintresse järnväg, befintligt
- Riksintresse flygplats flyghinder, influensområde
- - - Riksintresse flygplats MSA
- ▨ Riksintresse Farled
- Riksintesse Hamn
- ▨ Riksintesse Energiproduktion, vindbruk



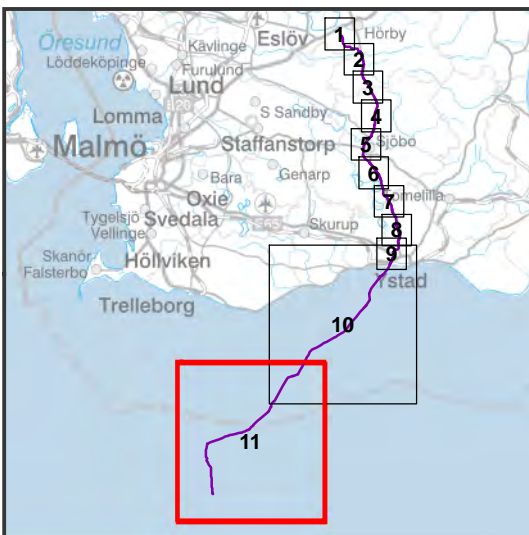
- Riksintresse högexploaterad kust
- Riksintesse Yrkesfiske Hav
- FM Område med särskilt behov av hinderfrihet
- FM Influensområden Riksintesse
- FM Influensområden övrigt riksintesse
- Detaljplan
- Översiktsplan
- X Nummer på översiktsplan

Potentiellt förorenade områden; endast objekt berörda av utredningskorridoren visas i kartan.

		Kartserie kommunala planer och övriga intressen	
Bilaga	1-7	Skala	1:150 000
Version		Pappersstorlek	A4
Projektnummer	500367 (hav) 500368 (land)	Kartserieblad	10 / 11
Ärendenummer		Datum	2021-04-27
Dokumentnummer		©Lantmäteriet ©Trafikverket ©Energimyndigheten ©Länsstyrelsen ©SGU ©Försvarsmakten ©Hörby Kommun ©Sjöbo Kommun ©Ystad Kommun ©Sjöfartsverket	



© Svenska kraftnät



Teckenförklaring

- Anslutningspunkt i Östersjön på gränsen mellan Sveriges och Tysklands ekonomiska zoner
- Planerad sträckning
- Sträckning inom tysk territorium
- Sjöterritoriets gräns i havet
- Sveriges ekonomiska zon
- Län Skåne
- Kommungräns
- Riksintresse flygplats MSA
- Riksintresse Farled
- Riksintresse Energiproduktion, vindbruk
- Riksintresse Yrkesfiske hav
- Minriskområden
- NATO - Övningsområde



Potentiellt förorenade områden; endast objekt berörda av utredningskorridoren visas i kartan.

		Kartserie kommunala planer och övriga intressen	
Blaga	1-7	Skala	1:150 000
Version		Pappersstorlek	A4
Projektnummer	500367 (hav) 500368 (land)	Kartserieblad	11 / 11
Ärendenummer		Datum	2021-04-27
Dokumentnummer		Datakällor	©Lantmäteriet ©Trafikverket ©Energimyndigheten ©Länsstyrelsen ©SGU ©Försvarsmakten ©Hörby Kommun ©Sjöbo Kommun ©Ystad Kommun ©Sjöfartsverket