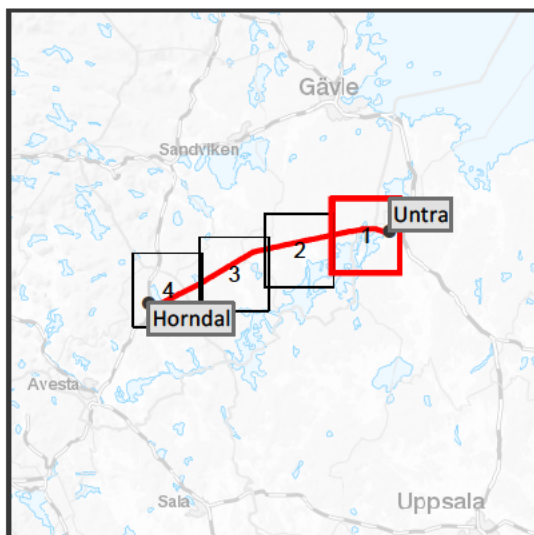



© Svenska kraftnät

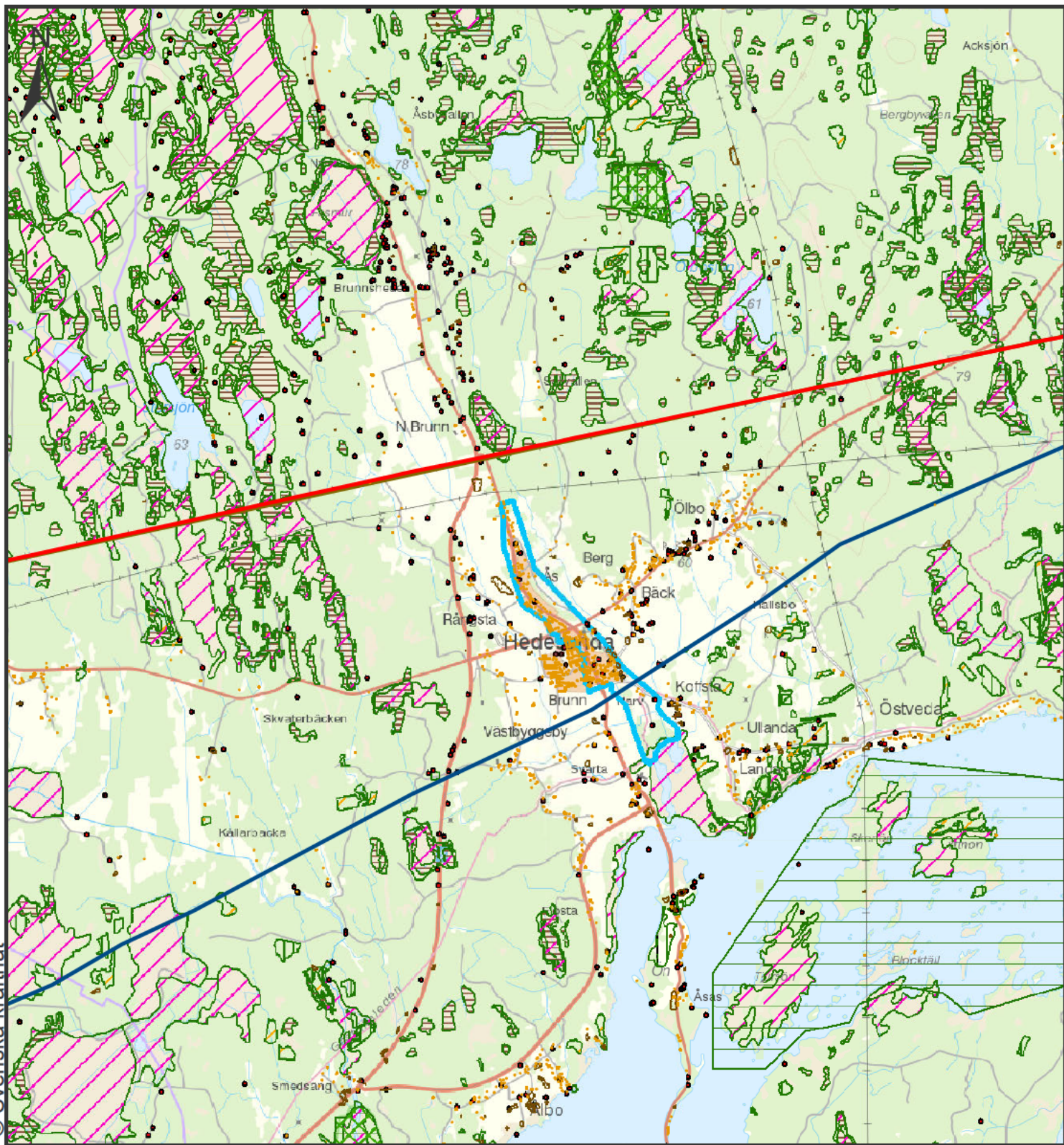


Teckenförklaring

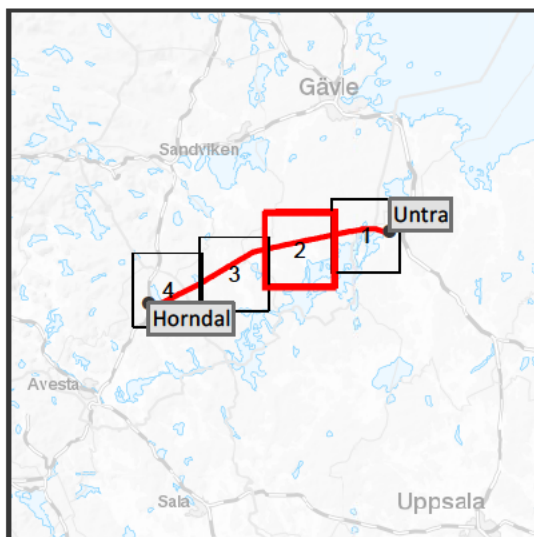
- Homdal-Untra
- Alternativ 1
- Alternativ 2
- Alternativ 3
- Alternativ 3A
- Alternativ 3B
- Bostäder
- Stationer 220-400 kV
- Forn- och kulturlämning yta
- Forn- och kulturlämning linje
- Forn- och kulturlämning punkt
- Byggnadsminne
- Natura 2000 Fågeldir.
- Natura 2000 Habitatdir.
- Naturreservat
- Vattenskyddsområde

- Nyckelbiotop Storskogsbruket
- Våtmarksinventering
- Sumpskogar
- Nyckelbiotoper
- Objekt med naturvärden

SVENSKA KRAFTNÄT		Detalj-karta Untra - Horndal	
Bilaga	2	Skala	1:75 000
Version	Pappersstorfek	Organisation	NEKTAB
Projektnummer	11730077	Kartserie blad	4:1
Arendenummer	158672	Datum	2018-01-04
Dokumentnummer		Databas	Övrig information
		@Lantmateriet	
		@Lansstyrelsen	
		@RAA @Skogsstyrelsen	



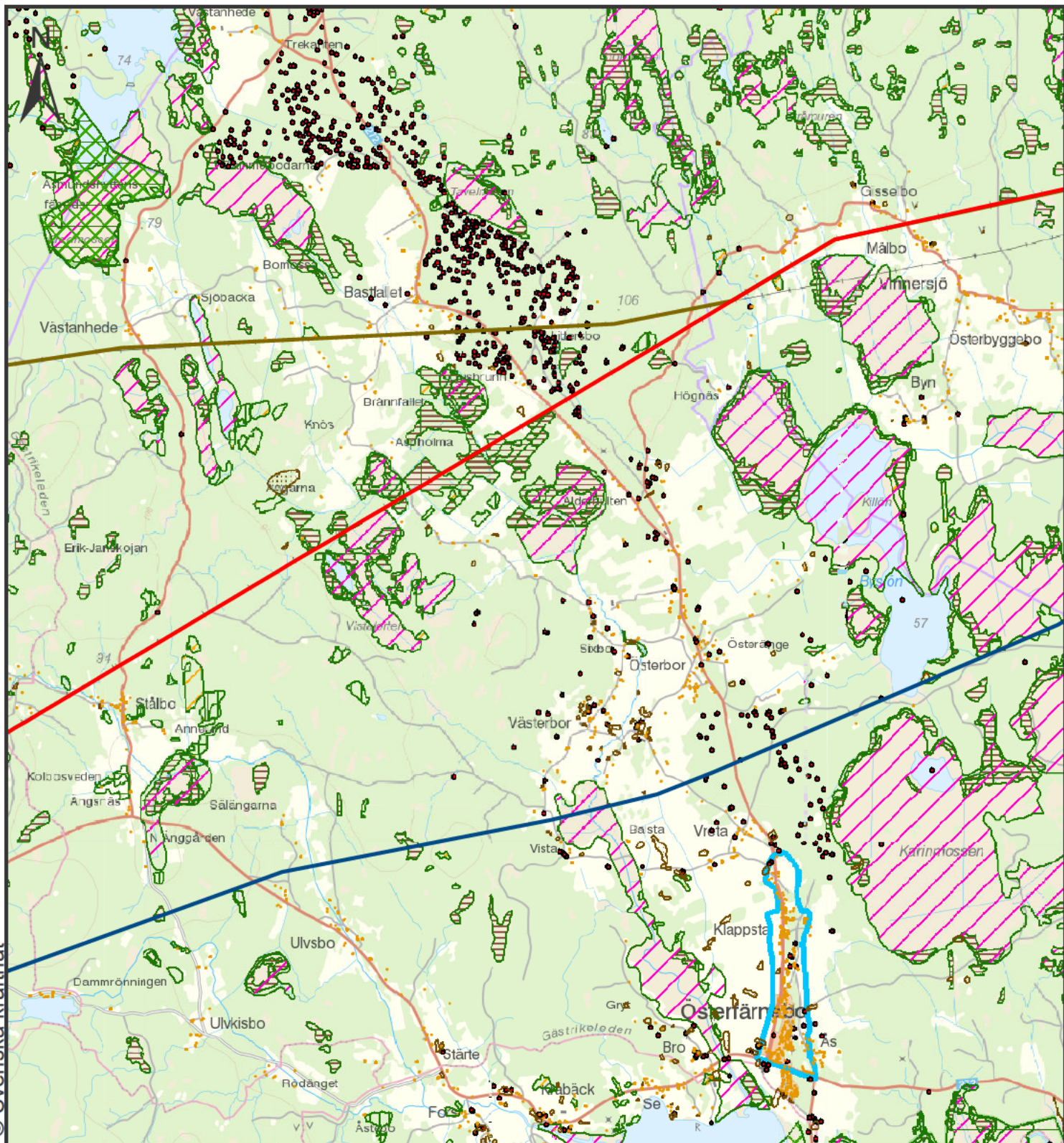
© Svenska kraftnät



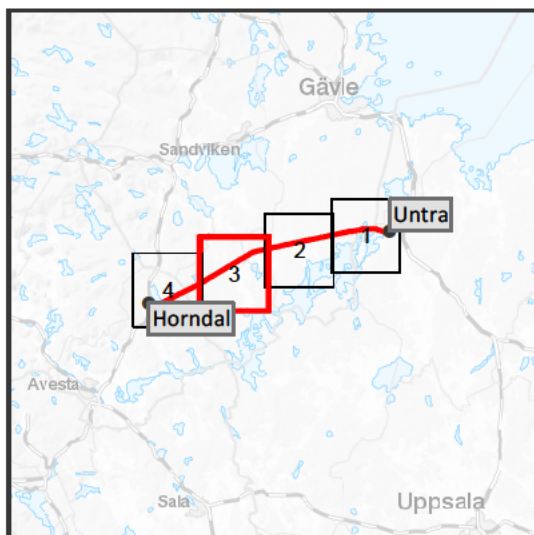

Teckenförklaring

- Homdal-Untra
- Alternativ 2
- Alternativ 3
- Bostäder
- Forn- och kulturlämning yta
- Forn- och kulturlämning linje
- Forn- och kulturlämning punkt
- Natura 2000 Fågeldir.
- Natura 2000 Habitatdir.
- Naturresevat
- Vattenskyddsområde
- Nyckelbiotop Storskogsbruket
- Våtmarksinventering
- Sumpskogar
- Nyckelbiotoper
- Objekt med naturvärden

		Detalj-karta Untra - Horndal	
Bilaga	2	Skala	1:75 000
Version	Pappersstorfek	Organisation	NEKTAB
Projektnummer	11730077	Kartserie blad	A4
Arendenummer	158672	Datum	2018-01-04
Dokumentnummer		Databakgr	Övrig information
		@Lansstyrelsen	
		@RAA @Skogsstyrelsen	



© Svenska kraftnät

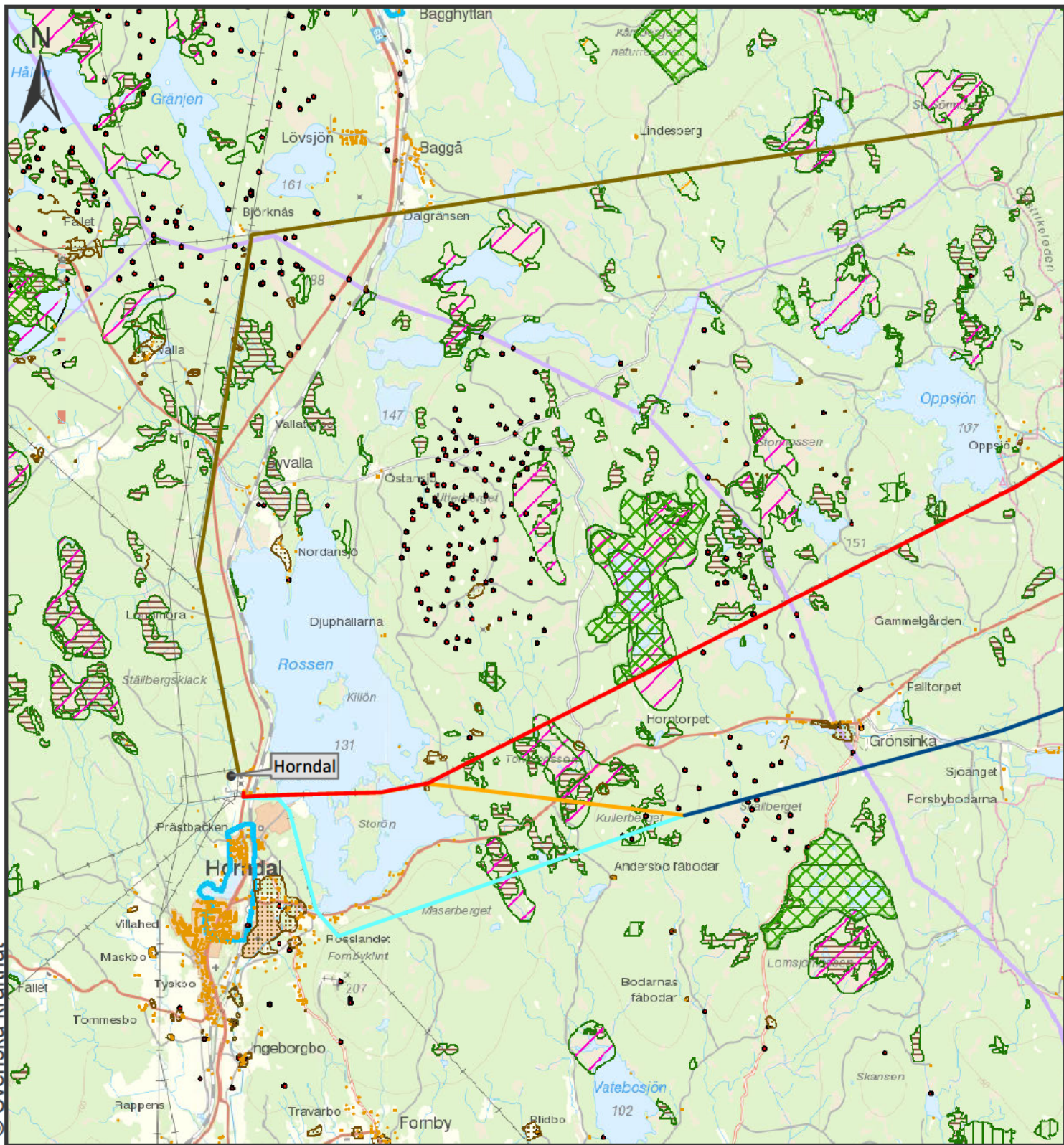


Teckenförklaring

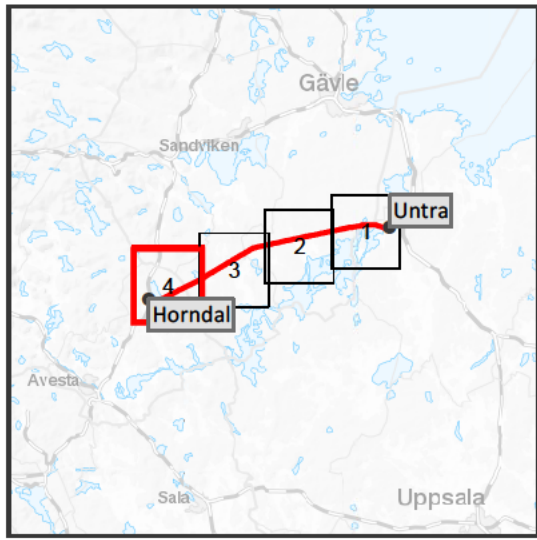

- Homdal-Untra
- Alternativ 2
- Alternativ 3
- Bostäder
- Forn- och kulturlämnings yta
- Forn- och kulturlämnings linje
- Forn- och kulturlämnings punkt
- Natura 2000 Fågeldir.
- Natura 2000 Habitatdir.
- Naturresevat
- Vattenskyddsområde
- Nyckelbiotop Storskogsbruket
- Våtmarksinventering
- Sumpskogar
- Nyckelbiotoper
- Objekt med naturvården

Detalj-karta
Untra - Horndal

Bilaga	2	Skala	1:75 000	Upprättad av	
Version		Pappersstorlek	A4	Organisation	NEKTAB
Projektnummer	11730077	Kartserie blad	4:3	Datum	2018-01-04
Arendenummer	158672	Databas	@Lantmateriet @Länsstyrelsen @RAA @Stokssstyrelsen		
Dokumentnummer		Övrig information			



© Svenska kraftnät



Teckenförklaring

- Homdal-Untra
- Alternativ 2
- Alternativ 3
- Alternativ 3C
- Alternativ 3D
- Bostäder
- Stationer 220-400 kV
- Forn- och kulturlämning yta
- Forn- och kulturlämning linje
- Forn- och kulturlämning punkt
- Natura 2000 Fågeldir.
- Natura 2000 Habitatdir.
- Naturrenservat
- Vattenskyddsområde
- Nyckelbiotop Storskogsbruket
- Våtmarksinventering
- Sumpskogar
- Nyckelbiotoper
- Objekt med naturvärden

SVENSKA KRAFTNÄT		Detalj-karta Untra - Horndal
Bilaga 2	Skala 1:75 000	Upprättad av [redacted]
Version	Pappersstorlek A4	Organisation NEKTAB
Projektnummer 11730077	Kartserie blad 4:4	Datum 2018-01-04
Arendenummer 158672	Databakgr. @Lantmäteriet @Länsstyrelsen @RAA @Skogsstyrelsen	Ovrig information
Dokumentnummer		