





Samrådsredogörelse – Älvnäs- Bockholmssundet

Ny 130 kV kraftledning mellan Älvnäs–Bockholmssundet, Ekerö
och Salems kommuner, Stockholms län

Projektorganisation:



Vattenfall Eldistribution AB
www.vattenfalleldistribution.se

Telefonväxel: 08-739 50 00
Org.nr: 556417-0800
Projektledare 
Tillstånd och rättigheter 

Samrådsredogörelse

Rejlers Sverige AB
Box 30233
104 25 Stockholm
www.rejlers.se

Uppdragsledare 
Samrådsredogörelse 
Granskning 

INNEHÅLL

1	INLEDNING	4
1.1	Genomförda samrådsaktiviteter	4
2	MYNDIGHETER	5
2.1	Länsstyrelse och kommun	5
2.1.1	Länsstyrelsens synpunkter	5
2.1.2	Ekerö kommuns synpunkter	6
2.1.3	Salem kommuns synpunkter	7
2.2	Övriga myndigheter	7
3	Enskilda särskilt berörda	10
4	Organisationer, föreningar och verksamhetsutövare	13
5	Allmänhet	14

BILAGOR:

1. Kopia yttranden övriga myndigheter
2. Kopia av samrådsunderlag
3. Kopia av samrådsbrev
4. Utdrag av projektets webbsida
5. Annons
6. Kopia yttrande Länsstyrelsen Stockholm
7. Kopia yttrande kommuner
8. Enskilt särskilt berörda
9. Kopia yttranden organisationer, föreningar och verksamhetsutövare

1 INLEDNING

Vattenfall Eldistribution AB (Vattenfall Eldistribution) avser att ansöka om nätkoncession för linje (tillstånd) för en ny 130 kV kraftledning mellan Älvnäs och Bockholmssundet Ekerö och Salems kommuner, Stockholms län. Inom ramen för en tillståndsansökan skall ett samråd enligt 6 kap. Miljöbalken genomföras vilket framgår av bestämmelsen i 2 kap. 8 a § Ellagen. Samrådet är en del av tillståndsprocessen och föregår upprättandet av den miljökonsekvensbeskrivning (MKB) som ska biläggas ansökningshandlingarna.

I det aktuella samrådet inkluderades även planerade ledningar mellan Bockholmssundet och Kolbotten samt Kolbotten-Ekensberg-Almnäs. I samrådsunderlaget var hela sträckan mellan Älvnäs-Kolbotten presenterad men delades därefter upp i två sträckor. I denna samrådsredogörelse redovisas yttranden som rör sträckan Älvnäs-Bockholmssundet.

Föreliggande handling utgör en redogörelse för hur samrådet har genomförts i aktuellt fall samt vilka samrådsparter som har kontaktats. Vidare sammanfattas de yttranden som inkommit under samrådsprocessen samt hur Vattenfall Eldistribution beaktat dessa. Samtliga yttranden som inkommit under samrådsprocessen biläggs även i sin helhet till aktuell skrivelse.

1.1 Genomförda samrådsaktiviteter

I listan i Tabell 1 redovisas de samrådsaktiviteter som genomförts inom ramen för föreliggande samrådsprocess.. Länsstyrelsen i Stockholms län kontaktades i ett tidigt skede men de lät meddela att de hanterar ärendet vid det ordinarie samrådet.

Tabell 1. Lista över genomförda samrådsaktiviteter i kronologisk ordning.

Datum	Aktivitet	Se bilaga
21 nov 2017	Tidigt samrådsmöte med Södertälje kommun	
4 dec 2017	Tidigt samrådsmöte med Ekerö kommun	
14 dec 2017	Tidigt samrådsmöte med Salem kommun	
22 dec 2017	Tidigt skriftligt samråd med Försvarmakten	1
9 jan 2018	Tidigt samrådsmöte med Stockholm Vatten och Avfall	
16 sep 2019- 17 sep 2019	Utskick av samrådsunderlag till länsstyrelsen, kommuner, fastighetsägare och övriga myndigheter	2 och 3
16 sep 2019- 18 okt 2019	Skriftligt avgränsningssamråd	
16 sep 2019	Publicering av inbjudan till avgränsningssamråd tillgänglig på Vattenfall Eldistributions hemsida	4
17 sep 2019	Annonsering för avgränsningssamråd i Svenska Dagbladet, Dagens Nyheter, Mitt i Salem och Länstidningen i Södertälje	Fel! Hittar inte

Datum	Aktivitet	Se bilaga
		referensköla. la.
25 sep 2019	Annonsering för avgränsningssamråd i Mälaröarnas Nyheter	Fel! Hittar inte referensköla. la.
2 okt 2019	Samrådsmöte i form av öppet hus i Brunnsängskyrkans församlingslokal	
3 okt 2019	Samrådsmöte i form av öppet hus i Marielunds katolska stiftsgård	
21 okt 2019	Samrådsmöte med Stockholm vatten och Avfall.	

2 MYNDIGHETER

2.1 Länsstyrelse och kommun

Tidiga samrådsmöten med berörda kommuner hölls hösten 2017 med syfte att i ett tidigt skede inhämta underlag till det inledande arbetet med att identifiera utredningsstråk.

Det formella samrådet med myndigheter inleddes den 16 september 2019 med utskick av inbjudan till skriftligt samråd (Bilaga 3) inklusive samrådsunderlag (Bilaga 2) till Länsstyrelsen i Stockholms län, Ekerö och Salems kommuner.

Samrådsunderlaget beskriver den planerade verksamheten och dess förutsedda miljöpåverkan samt redovisar förslag till innehåll och utformning av miljökonsekvensbeskrivning. Sista svarsdag för samrådssynpunkter var 18 oktober 2019.

2.1.1 Länsstyrelsens synpunkter

Skriftligt yttrande från Länsstyrelsen i Stockholms län inkom den 21 oktober 2019 och redovisas sammanfattat i Tabell 2 nedan och i sin helhet i Bilaga 6.

Tabell 2. Sammanfattning av inkomna synpunkter från länsstyrelsen samt Vattenfall Eldistributions bemötande.

Länsstyrelsens synpunkter	Kommentarer
Länsstyrelsen har tagit del av synpunkter från Sjöfartsverket, Försvarsmakten, samt Trafikverket och framför återigen deras synpunkter. Detta rör bl.a. riksintressena farled 911 och Vällinge skjutfält.	Vattenfall Eldistribution tackar för inkomna synpunkter. Se Vattenfall Eldistributions svar på Sjöfartsverkets, Försvarsmaktens och

Länsstyrelsens synpunkter

Kommentarer

	Trafikverkets yttranden under respektive yttrande.
Länsstyrelsen anser att en djupare analys behöver göras av påverkan på landskapsbilden vid de berörda riksintresseområdena för kulturmiljön. Analysen ska innehålla den påverkan ledningen har på de uttryck som bär upp berörda riksintresseområden.	Ledningens påverkan på landskapsbilden redovisas i avsnitt 5.10 i MKB:n.
Länsstyrelsen bedömer att det finns stor risk för okända fornlämningar i ledningsstråket och att det därmed krävs en arkeologisk utredning. I den fortsatta planeringen kommer det att krävas samråd med länsstyrelsen med anledning av att många fornlämningar berörs av det planerade arbetet.	Vattenfall Eldistribution kommer att beställa en arkeologisk utredning för att vid behov kunna anpassa ledningens utformning i detaljprojekteringen.
Åtgärden berör två gröna kilar och delar av ledningen passerar ett område utpekad som en grön värdekärna. Vidare berörs ett svagt grönt samband vid Älvnäs. Vattenfall Eldistribution behöver utreda de planerade åtgärdernas påverkan på grönstrukturen.	Ledningarnas påverkan på grönstrukturen redovisas i avsnitt 5.8 MKB:n.
Till kommande MKB bör det tydligt framgå vilka nivåer på magnetiska fält som kommer att förekomma vid de bostäder som ligger inom 100 meter från utredningsområdet.	Vattenfall Eldistribution avser att följa myndigheternas råd och riktlinjer gällande magnetfält. En redovisning av magnetfältsberäkningar redovisas i avsnitt 5.12 i MKB:n.
Det finns ett flertal plantskolor vid Rosenhill på Ekerö där placering av stolpar kan innebära risk för att föroreningar påträffas. Det är lämpligt att en plan upprättas för hur föroreningar ska hanteras om det påträffas i samband med markarbeten. Tillsynsmyndigheten ska samrådas vid eventuella utredningar och åtgärder samt kontaktas om föroreningar påträffas vid markarbeten.	Potentiellt förorenade områden redovisas i avsnitt 5.14 i MKB:n. Om en markförorening anträffas under anläggningstiden anmäls detta till tillsynsmyndigheten. På större delen av sträckan där befintliga stolpar återanvänds krävs inga markarbeten.
Länsstyrelsen upplyser om att dispenser, anmälningar och specifika tillstånd behöver sökas om det krävs. De upplyser även om vattenskyddsområdenas föreskrifter.	Om så krävs kommer dispenser och tillstånd att sökas hos berörd kommun/länsstyrelse.

2.1.2 Ekerö kommuns synpunkter

Skriftligt yttrande från Ekerö kommun inkom den 16 oktober och redovisas i sin helhet i Bilaga 7.

Tabell 3. Sammanfattning av inkomna synpunkter från kommunen samt Vattenfall Eldistributions bemötande.

Ekerö kommuns synpunkter	Kommentarer
<p>Ekerö Kommun hänvisar till "myndigheternas försiktighetsprincip om lågfrekventa elektriska och magnetiska fält - en vägledning för beslutsfattare". De ser positivt på att Vattenfall Eldistribution ska följa de centrala vägledande myndigheternas rekommendationer gällande elektromagnetiska fält.</p> <p>Strävan bör enligt Ekerö kommun vara att välja en lösning, som i största möjliga mån undviker att kraftledningen ligger i närheten av bostäder. Enbart åsynen av en kraftledning i närheten av bostaden kan orsaka både fysisk och psykisk ohälsa vilket skulle kunna bedömas som en olägenhet enligt miljöbalken.</p>	<p>Vattenfall Eldistribution tackar för inkomna synpunkter.</p> <p>Vattenfall Eldistribution avser att följa myndigheternas råd och riktlinjer gällande magnetfält. Magnetfältberäkningar redovisas i avsnitt 5.12 i MKB:n.</p> <p>Vattenfall kommer att bygga den nya ledningen i befintlig ledningssträckning och därmed ersätta befintlig ledning på större delen av sträckan genom kommunen. Detta bedöms begränsa de nya intrång som kan ske. Avståndet för de bostadshus som idag ligger närmast befintlig kraftledning kommer öka till följd av den nya ledningen.</p>
<p>Kommunen påtalar att ledningsdragningen går i närheten av några förorenade områden. Stolparna för befintlig ledningsdragning kan också vara en källa till förorening av mark som påverkar vid grävning och hantering av schaktmassor. Det är enligt kommunen viktigt att på ett så tidigt stadium som möjligt planera för hur markföroreningar ska hanteras.</p>	<p>Potentiellt förorenade områden redovisas i avsnitt 5.14 i MKB:n. Förordad sträckning passerar två potentiellt förorenade områden. Inget av objekten korsas.</p> <p>Om en markförorening anträffas under anläggningstiden anmäls detta till tillsynsmyndigheten.</p>
<p>Då stora naturvärden finns inom området för ledningsdragningen anser kommunen att arbetet ska planeras så att påverkan på djur och växter minimeras. Förslag på försiktighetsåtgärder och eventuella kompensationsåtgärder bör beskrivas för människors hälsa och miljön.</p>	<p>En naturvärdesinventering har genomförts för sträckan och redovisas i avsnitt 5.8.4 i MKB:n. I avsnitt 5.12 beskrivs påverkan och åtgärder för människors hälsa.</p>
<p>Kommunen anser att underlag gällande förekomst av eventuella dricksvattentäkter, även enskilda brunnar, inom ledningsstråket bör tas fram.</p>	<p>Förekomsten av enskilda brunnar presenteras i avsnitt 5.4 i MKB:n. Vattenfall Eldistribution redovisar även eventuella dricksvattentäkter samt brunnar i närheten av förordad ledningssträckning.</p>

2.1.3 Salem kommuns synpunkter

Skriftligt yttrande från Salem kommun inkom den 21 november och redovisas i sin helhet i Bilaga 7. Kommunen har i yttrandet inga synpunkter angående projektet.

2.2 Övriga myndigheter

Inbjudan till skriftligt samråd inklusive samrådsunderlag har även sänts till övriga myndigheter som kan tänkas beröras av verksamheten, se Bilaga 3.

Folkhälsomyndigheten, Naturvårdsverket och SGU har meddelat att de avstår från att yttra sig i ärendet.

Myndigheten för samhällsskydd och beredskap och Luftfartsverket har meddelat att de inte har något att erinra.

Myndigheter som har inkommit med synpunkter framgår i Tabell 4 samt i sin helhet i Bilaga 1.

Tabell 4. Sammanfattning av inkomna synpunkter från kommunen samt Vattenfall Eldistributions bemötande.

Myndighet	Synpunkter	Kommentarer
Trafikverket	<p>Myndigheten påpekar att det vid Farled Riddarfjärden – Södra Björkfjärden pågår sjötrafik dygnet runt under hela året. Den segelfria höjden som idag är 35 meter får inte försämrats.</p> <p>Mark i vägens närområde, men som regel inte inom vägsektionen, kan med fördel användas till att förlägga ledningar. Det förutsätter att drift och underhåll av vägen inte fördyras eller försvåras, samt att skador, fara eller hinder för trafik och trafikanter inte vållas på grund av ledningen eller dess kringutrustning.</p> <p>För mark- och luftledningar inom vägområdet: enligt väglagen måste ledningsägaren söka tillstånd hos väghållningsmyndigheten innan en ny ledning dras fram eller vid arbete med en ledning i vägområdet. Nyanläggning av luftledningar på stolpar nära vägen tillåts inte av trafiksäkerhetsskäl. Utbyte av stolpar tillåts i begränsad omfattning, men på sikt bör sådana ledningar i stället läggas i marken eller flyttas så långt från vägen att det inte finns någon risk för påkörning.</p>	<p>Vattenfall Eldistribution tackar för inkomna synpunkter.</p> <p>Se Vattenfall Eldistributions bemötande till Sjöfartsverkets yttrande.</p> <p>Placering av stolpar kommer att anpassas för att hålla säkerhetsavstånd från vägområden.</p> <p>Vattenfall Eldistribution kommer att söka de tillstånd som krävs för anläggning av ledning vid väg. Drift och underhåll av väg kommer att beaktas under planering av byggnation.</p>

Myndighet	Synpunkter	Kommentarer
<p>Sjöfartsverket</p>	<p>Sjöfartsverket har i sak inget att erinra mot den planerade utbyggnaden av kraftledningen.</p> <p>Sjöfartsverket förutsätter att sjötrafikens framkomlighet i farled 911 inte kommer att påverkas under anläggningen av den luftburna kraftledningen.</p> <p>Sjöfartsverket förutsätter också att den segelfria höjden som idag är 35,0 meter där kraftledningen korsar farled 911 inte försämras.</p>	<p>Vattenfall Eldistribution tackar för inkomna synpunkter.</p> <p>Vattenfall bedömer att framkomligheten i farled 911 inte kommer att påverkas vid anläggandet av den nya ledningen.</p> <p>Den segelfria höjden vid korsningen av farleden kommer inte att bli lägre än 35 meter.</p>
<p>Fortifikationsverket (FORTV)</p>	<p>Utbredningsområdet sträcker sig över skyddsobjekt tillika Övnings- och skjutfältsområde där Forsvarsmakten i egenskap av Brukare bedriver verksamhet genom Hemvärnets Stridsskola HVSS (arrenderas av FORTV).</p> <p>FORTV påpekar att det är av synnerligen stor vikt att planering och utförande av byggnation sker i samverkan med FORTV och FM/HVSS Välling, samt att information i så tidigt skede som möjligt meddelas. Där behöver både arrendator och verksamhet beredas möjlighet att yttra sig.</p> <p>FORTV påpekar att området, som är skyddsobjekt inom totalförsvaret, ej beträds utan gällande tillstånd och behörighet.</p> <p>FORTV vill även framföra att besiktning av markområde som berörs ska utföras både inför och efter byggnation. Detta för både den ledningsdragnings som skrotas och där ny ledning upprättas. Största möjliga hänsyn tas till markområden i fråga och att markområdet återställs på bästa möjliga sätt.</p> <p>FORTV vill även framföra att vägar som kan komma att behöva nyttjas av utföraren, tillika intilliggande diken, mötesplatser, vägtrummor mm tillika besiktigas inför och</p>	<p>Vattenfall Eldistribution tackar för inkomna synpunkter.</p> <p>I det fortsatta arbetet kommer samverkan i det berörda området ske med FORTV och FM/HVSS Välling.</p> <p>Vattenfall Eldistribution kommer att ansöka om de tillstånd och behörigheter som krävs.</p> <p>Vattenfall Eldistribution kommer att utföra besiktningar, återställningsåtgärder samt visa hänsyn till markområden enligt FORTV yttrande.</p> <p>Vattenfall Eldistribution kommer att säkerställa att frågeställningar</p>

Myndighet	Synpunkter	Kommentarer
	<p>efter utförda åtgärder; för att vid uppkommen skada återställas av utföraren.</p> <p>Frågeställningar avseende OXA (Oidentifierad Explosiv Ammunition) skall vara säkerställda och klart hanterade.</p> <p>FORTV har i övrig inget att erinra i ärendet.</p>	<p>avseende OXA blir korrekt hanterade.</p>
Försvarsmakten	<p>Försvarsmakten har vid samråd i ett tidigt skede låtit meddela att de inte har något att erinra.</p> <p>Försvarsmakten påpekar att det förordade ledningsstråket går inom Vällinge skjutfält. Hemvärnets stridsskola (HvSS), avlyser flera dagar per år hela eller delar av fältet för övningsverksamhet. Planering, byggnation och rivning måste därför ske i samarbete med HvSS och Fortifikationsverket.</p>	<p>Vattenfall Eldistribution tackar för inkomna synpunkter.</p> <p>Endast en liten del av Vällinge Skjutfält berörs av denna ledning. Sträckan Bockholmssundet-Kolbotten som berör en större del av skjutfältet berörs i en annan MKB och samrådsredogörelse.</p>
Skogsstyrelsen	<p>Skogsstyrelsen upplyser om att det i kulturmiljölagen bl.a. står att det är en nationell angelägenhet att skydda och vårda kulturmiljön.</p> <p>Skogsstyrelsen upplyser även om att det i samrådshandlingarna finns många värdefulla kultur- och naturmiljöer. En ytterligare inventering och identifiering av naturvärdena liksom kulturmiljövärdena borgar för att skadorna lättare kan minimeras.</p> <p>I övrigt har Skogsstyrelsen inget att erinra.</p>	<p>Vattenfall Eldistribution tackar för inkomna synpunkter.</p> <p>Vattenfall Eldistribution kommer att så långt möjligt undvika skador på kulturmiljön. En naturvärdesinventering har genomförts för sträckan.</p> <p>Om någon potentiell fornlämning hittas under byggarbetet så kommer arbetet omedelbart avbrytas och Länsstyrelsen kontaktas.</p> <p>Vattenfall Eldistribution kommer att genomföra en arkeologisk utredning för att vid behov kunna anpassa ledningens utformning i detaljprojekteringen.</p>

3 ENSKILDA SÄRSKILT BERÖRDA


Inbjudan till skriftligt samråd, samrådsmöte inklusive en översiktskarta skickades per brev 16-17 september 2019 till samtliga lagfarna och taxerade fastighetsägare samt delägare av samfälligheter inom 100 meter från det aktuella stråket. Sista svarsdag för samrådssynpunkter var 18 oktober 2019.

Inkomna yttranden redovisas sammanfattat i Tabell 5 och i sin helhet i Bilaga 8.

Tabell 5. Sammanfattning av inkomna synpunkter samt Vattenfall Eldistributions bemötande.

Skrivelse nr i Bilaga 8	Synpunkter	Kommentarer
1.	Fastighetsägaren anser att det är för kort svarstid på samrådet, endast 15 dagar efter samrådsmötet. Anser att det borde vara minst en månads svarstid efter samrådsmöte.	Vattenfall Eldistribution tackar för inkomna synpunkter. Detta samråd hölls i ca en månad, vilket Vattenfall Eldistribution anser är tillräckligt lång tid för intresserade att lämna yttranden.
2.	Fastighetsägaren är negativ till projektet eftersom det kommer påverka fastighetsägarens jordbruksmark som är utarrenderad, samt att det påverkar alla boende i området. Fastighetsägaren föredrar markkabel.	Vattenfall Eldistribution tackar för inkomna synpunkter. Kraftledningen kommer att uppföras i befintlig ledningsgata och påverkan på fastighetsägarens jordbruksmark bedöms bli oförändrad. Aktuellt teknikval beskrivs i MKB i avsnitt 4.4.
3.	Fastighetsägarna har lämnat in ett gemensamt yttrande och anser att ledningen ska dras på ett annat ställe (fastigheterna är lokaliserade på Helgö) där det förmodligen skulle drabba färre antal fastigheter. T.ex. parallellt med den befintliga 400 kV-ledningen. Fastighetsägarna är inte nöjda estetiskt med den utökning av kraftledningsgatan som föreslås där ny ledning dras parallellt med befintlig 70 kV-ledning. Det kommer ta tid innan träd och växter kommer upp i befintlig skogsgata vilket tillsammans med det nya intrånget	Vattenfall Eldistribution tackar för inkomna synpunkter. Det slutliga sträckningsförslaget kommer att vara anpassat efter bl.a. inkomna synpunkter, bostäder, djurhållning och andra värden så långt det är möjligt. Redovisning av stråkval beskrivs i kapitel 3 i MKB:n. Passagen vid Helgö kommer att anpassas så att avståndet till de närmast liggande bostadshusen ökar jämfört med dagens situation. En stor del av ledningen kommer även att byggas inom befintlig skogsgata.

Skrivelse nr i Bilaga 8	Synpunkter	Kommentarer
	<p>blir ett stort intrång. Fastighetsägarna anser att det måste finnas praktiska och tekniska lösningar som inte våldför sig påtagligt inom ett detaljplanerat och tätbebyggd område.</p> <p>Eftersom ledningen kommer att dras genom bostadsområden anser inte fastighetsägarna att den hänsyn som refereras till i Samrådshandlingen är tagen.</p> <p>Fastighetsägarna har följande frågor:</p> <ul style="list-style-type: none"> • Hur höga kommer de nya ledningsstolparna att bli jämfört med de stolpar som 70 kV-ledningen hänger i? • Hur högt på berget kommer de att monteras? • Vilken typ av stolpar? • Kommer de att ha stag? I så fall hur långt ut kommer de att vara? • Att förskjuta stolpen, dragningen till höjden öster om [redacted], är det vettigt? Gammal skog kommer att skövlas och stolpen riskerar att hamna på en höjd och det måste störa i ännu större utsträckning. <p>Fastighetsägarna vill även att det specificeras vilka fastigheter som berörs inom detaljplan [redacted] m.fl. De vill även få ett mer detaljerat förslag, som visar var stolparna ska stå och hur miljön runtomkring är tänkt att se ut.</p>	<p>Vid framtagande av stråk/sträckning tas olika intressen i beaktning och bästa möjliga lokalisering av stråket/sträckningen identifieras.</p> <p>Stolparnas exakta placering och höjd bestäms vid detaljprojektering.</p> <p>Om möjligt kommer Vattenfall Eldistribution använda en ostagad fackverksstolpe med betongfundament.</p> <p>Förskjutningen i sidled görs för att minimera magnetfältsutbredning till bostadshus på närliggande fastighet</p>
4.	Fastighetsägaren är frågande till varför inte fastigheten på [redacted] med ca 20 meter till	Vattenfall Eldistribution tackar för inkomna synpunkter.

	<p>ledningsgatan inte finns med i samrådsunderlaget.</p> <p>Fastighetsägaren påtalar att befintlig ledning är kraftigt förfulande med stolpars placering och utförande samt en kraftledningsgata beväxt av sly.</p> <p>Fastighetsägaren tycker det ter sig underligt att bredda kraftledningsgatan och anlägga nya fundament och stolpar vid ett detaljplanerat tätbebyggt område. Detta med stolpar eventuellt ännu högre än tidigare.</p> <p>Det innebär även ett kraftigt förfulande av natur och växtlighet och det tar flera tiotals år att återetablera växtlighet som harmoniserar med naturen i befintlig ledningsgata.</p> <p>Fastighetsägaren anser att det måste finnas praktiska/tekniska lösningar att ordna med detta på ett annat sätt än som föreslagits.</p>	<p>Fastigheten  missades i tabellen i samrådsunderlaget. Fastigheten har däremot tagits hänsyn till vid utredningen av ledningssträckningen genom området samt vid inbjudan till samråd.</p> <p>Det slutliga sträckningsförslaget kommer att vara anpassat efter bl.a. inkomna synpunkter, bostäder och andra värden så långt det är möjligt.</p> <p>Den föreslagna ombyggnationen innebär att ledningen hamnar längre ifrån fastigheten än dagens ledning som rivs. Förslaget innebär inte någon omfattande breddning av ledningsgatan på Helgö där fastigheten är belägen.</p> <p>Vid planering av den nya ledningen har Vattenfall Eldistribution strävat efter att finna en lösning som innebär så liten påverkan som möjligt för närboende.</p> <p>Alternativa stråk för ledningen har tidigare studerats och presenteras i samrådsunderlaget.</p>
--	---	--

4 ORGANISATIONER, FÖRENINGAR OCH VERKSAMHETSUTÖVARE

Inbjudan till skriftligt samråd inklusive samrådsunderlag har även sänts till de organisationer, föreningar och verksamhetsutövare som kan tänkas beröras av verksamheten, se inkomna yttranden sammanfattade i Tabell 6 och i sin helhet i Bilaga 9.

Svenska UMTS-Nät AB (Tele2) har meddelat att de inte har något att erinra och Telia Elskyddsärenden har meddelat att de inte har några speciella synpunkter på samrådet.

Tabell 6. Sammanfattning av inkomna synpunkter samt Vattenfall Eldistributions bemötande.

Organisation	Synpunkter	Kommentarer
<p>Ellevio AB</p>	<p>Ellevio lokalnät (lokal distributör av el i Ekerö kommun) förordar i första hand det eller de alternativ som efter samråd bedöms kunna ge en så tidig utbyggnad som möjligt.</p> <p>Det är viktigt att Ellevios egna utbyggnadsplaner samordnas med Vattenfall Eldistributions planerade spänningshöjning och de åtgärder som följer därav.</p> <p>Ellevio har befintliga anläggningar vid den planerade ledningens anslutningspunkter i Älvnäs. Planer på markarbeten finns och samordning kan behövas. Ellevio vill delta i kommande samråd inför och efter erhållen koncession för att ge synpunkter på arbeten nära fördelningsstationerna och lokalnätets anläggningar.</p>	<p>Vattenfall Eldistribution tackar för inkomna synpunkter.</p> <p>Vattenfall Eldistribution kommer att hålla fortsatt dialog med Ellevio angående arbeten nära Ellevios fördelningsstationer och anläggningar.</p>
<p>Prästlöne-tillgångar i Stockholms stift</p>	<p>Ledningen föreslås gå tvärs över Prästlönetillgångars fastighet Ekerö [redacted]. Det är viktigt för markägaren att den nya ledningen inte hindrar den bostadsutbyggnad som de framfört vara önskvärd till Ekerö kommun.</p> <p>Av samrådsunderlaget framgår att ledningsgatan måste breddas med minst 17 meter. Det innebär att betydande areal av växande skog kommer att påverkas. Det finns också risk för körskador vid arbetet. Förutom att fastigheten påverkas negativt ekonomiskt är det också risk för negativ påverkan i miljösynpunkt.</p>	<p>Vattenfall Eldistribution tackar för inkomna synpunkter.</p> <p>Det slutliga sträckningsförslaget kommer att vara anpassat efter bl.a. inkomna synpunkter, bostäder och andra värden så långt det är möjligt.</p> <p>Vid berörd fastighet strävar Vattenfall Eldistribution efter att bygga den nya ledningen i befintlig skogsgata. Därmed blir breddningen av skogsgatan begränsad.</p>

5 ALLMÄNHET

Allmänheten har inbjudits till samråd via annonser i Svenska Dagbladet, Dagens Nyheter, Mitt i Salem, Länstidningen i Södertälje den 17 september 2019 och i Mälardalens Nyheter den 25 september 2019. Information om ärendet inklusive samrådsunderlag har även funnits tillgängligt på Vattenfall Eldistributions hemsida <https://www.vattenfalleldistribution.se/vart-arbete/samrad/ort/kolbotten-alvnas/> sedan 16 september 2019.

Vattenfall Eldistribution har inte fått in några synpunkter från allmänheten.